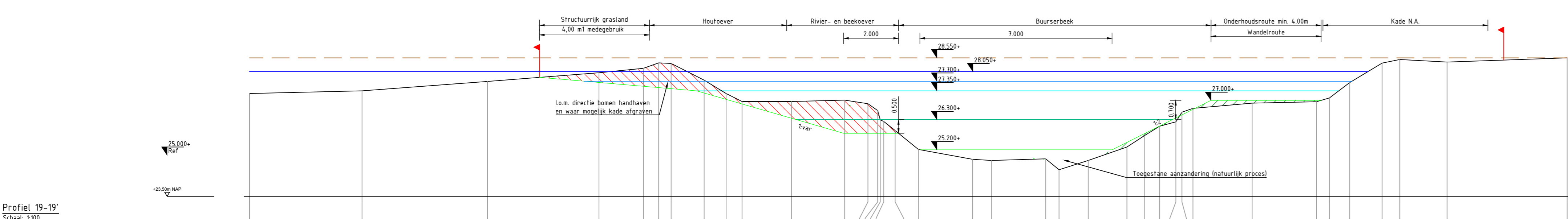
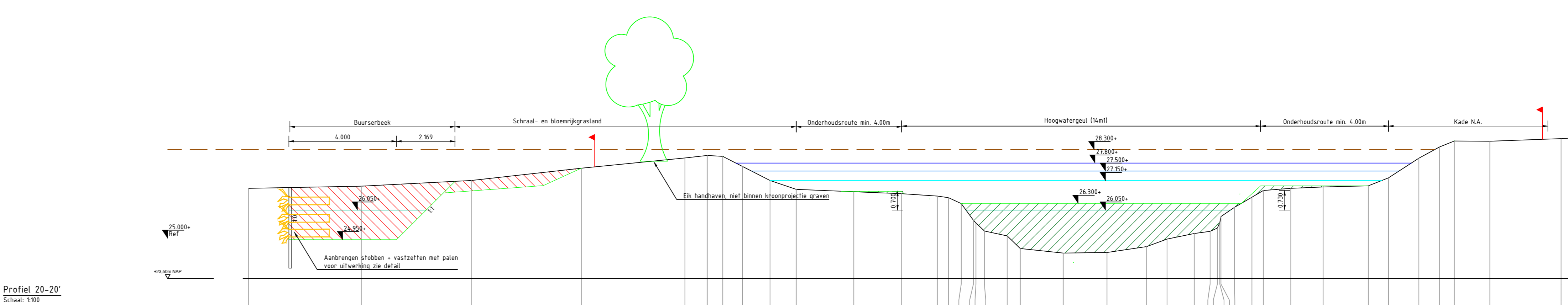


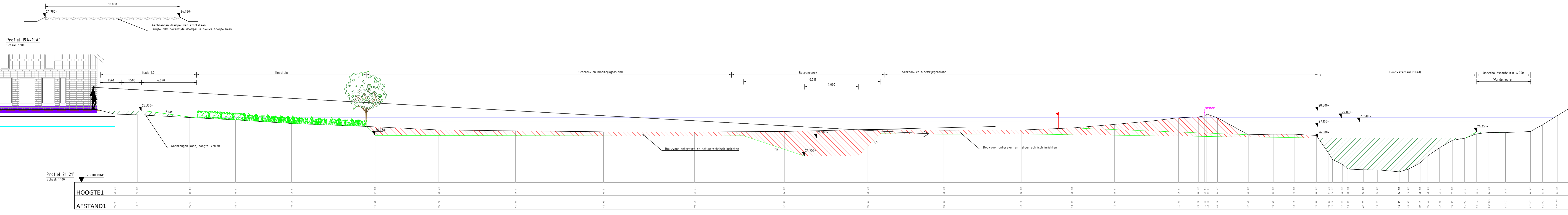
Afstand	Hoogte Terrein
0	21.00
20	21.00
40	21.00
60	21.00
80	21.00
100	21.00
120	21.00
140	21.00
160	21.00
180	21.00
200	21.00
220	21.00
240	21.00
260	21.00
280	21.00
300	21.00
320	21.00
340	21.00
360	21.00
380	21.00
400	21.00



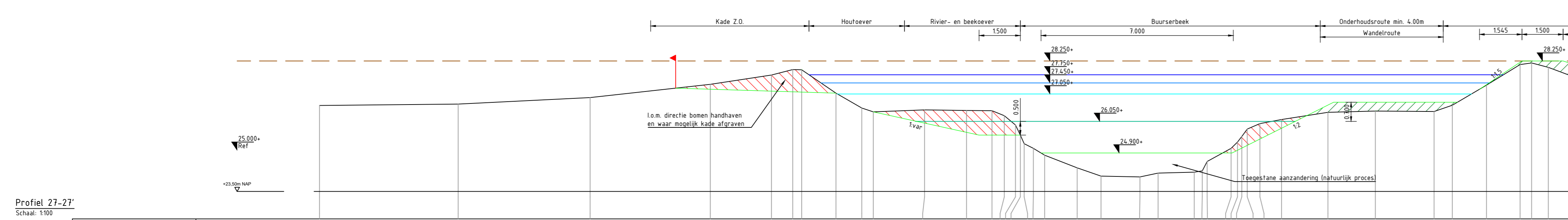
Parcels	Parcelnummer	Hoogte (m NAP)	Lengte (m)
Theoretisch profiel			
Waterloop dwarsprofielen	Puntcode		
	Hoogte vaste bodem (m NAP)		
	Lengte vaste bodem (m)		
	Hoogte modderlaag (m NAP)		
Parcels	Parcelnummer		




Parcels	Parcelnummer	Hoogte (m NAP)	Lengte (m)
Theoretisch profiel			
Waterloop dwarsprofielen	Puntcode		
	Hoogte vaste bodem (m NAP)		
	Lengte vaste bodem (m)		
	Hoogte modderlaag (m NAP)		
Parcels	Parcelnummer		



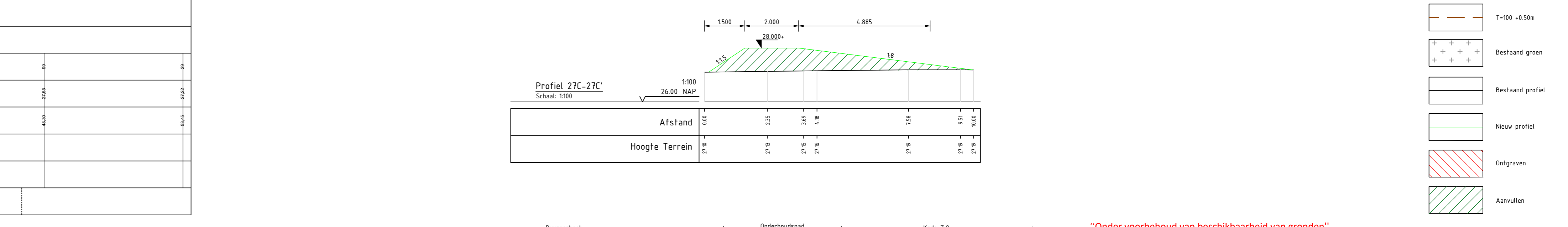
Parcels	Parcelnummer	Hoogte (m NAP)	Lengte (m)
Theoretisch profiel			
Waterloop dwarsprofielen	Puntcode		
	Hoogte vaste bodem (m NAP)		
	Lengte vaste bodem (m)		
	Hoogte modderlaag (m NAP)		
Parcels	Parcelnummer		



Parcels	Parcelnummer	Hoogte (m NAP)	Lengte (m)
Theoretisch profiel			
Waterloop dwarsprofielen	Puntcode		
	Hoogte vaste bodem (m NAP)		
	Lengte vaste bodem (m)		
	Hoogte modderlaag (m NAP)		
Parcels	Parcelnummer		

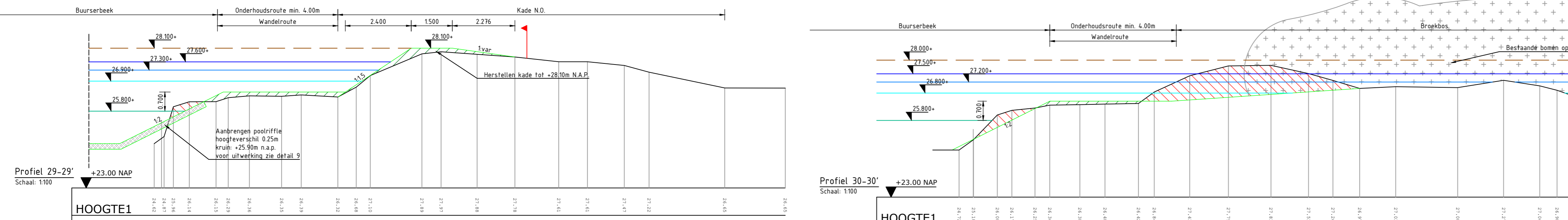


Parcels	Parcelnummer	Hoogte (m NAP)	Lengte (m)
Theoretisch profiel			
Waterloop dwarsprofielen	Puntcode		
	Hoogte vaste bodem (m NAP)		
	Lengte vaste bodem (m)		
	Hoogte modderlaag (m NAP)		
Parcels	Parcelnummer		

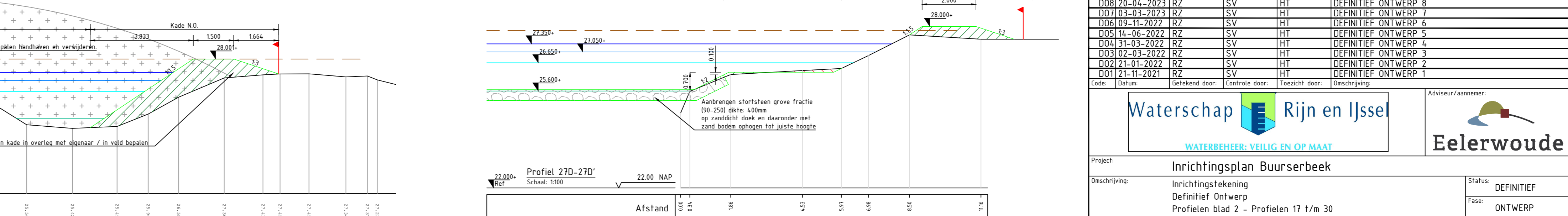


Parcels	Parcelnummer	Hoogte (m NAP)	Lengte (m)
Theoretisch profiel			
Waterloop dwarsprofielen	Puntcode		
	Hoogte vaste bodem (m NAP)		
	Lengte vaste bodem (m)		
	Hoogte modderlaag (m NAP)		
Parcels	Parcelnummer		

- Verklaring**
- Parcelsgrens
  - Beekveer
  - I-1
  - I-10
  - I-100
  - I-1000
  - I-1000 +15m
  - Bestand gras
  - Bestand profiel
  - Nieuw profiel
  - Ontgraven
  - Aanwinning



Parcels	Parcelnummer	Hoogte (m NAP)	Lengte (m)
Theoretisch profiel			
Waterloop dwarsprofielen	Puntcode		
	Hoogte vaste bodem (m NAP)		
	Lengte vaste bodem (m)		
	Hoogte modderlaag (m NAP)		
Parcels	Parcelnummer		



Parcels	Parcelnummer	Hoogte (m NAP)	Lengte (m)
Theoretisch profiel			
Waterloop dwarsprofielen	Puntcode		
	Hoogte vaste bodem (m NAP)		
	Lengte vaste bodem (m)		
	Hoogte modderlaag (m NAP)		
Parcels	Parcelnummer		

**"Onder voorbehoud van beschikbaarheid van gronden"**

Code	Stuk	Gefasand door	Confasand door	Tenzakr door	Bemiddeling	Aanvraagnummer
0087-06-2023	RZ	SVV	HT	HT	DEFINITIEF	ONTWERP-8
0010-03-2023	RZ	SVV	HT	HT	DEFINITIEF	ONTWERP-7
0051-09-2022	RZ	SVV	HT	HT	DEFINITIEF	ONTWERP-6
0051-06-2022	RZ	SVV	HT	HT	DEFINITIEF	ONTWERP-5
0041-03-2022	RZ	SVV	HT	HT	DEFINITIEF	ONTWERP-4
0031-02-01-2022	RZ	SVV	HT	HT	DEFINITIEF	ONTWERP-3
0021-01-2022	RZ	SVV	HT	HT	DEFINITIEF	ONTWERP-2
0011-11-2021	RZ	SVV	HT	HT	DEFINITIEF	ONTWERP-1

Project: Inrichtingsplan Buurserbeek  
 Definitief ontwerp  
 Profielen blad 2 - Profielen 17 t/m 30  
 Schaal: 1:100  
 Formaat: A0  
 Misp.:  
 Tekeningnummer: 07B  
 Blad: 2  
 Aantal: 5