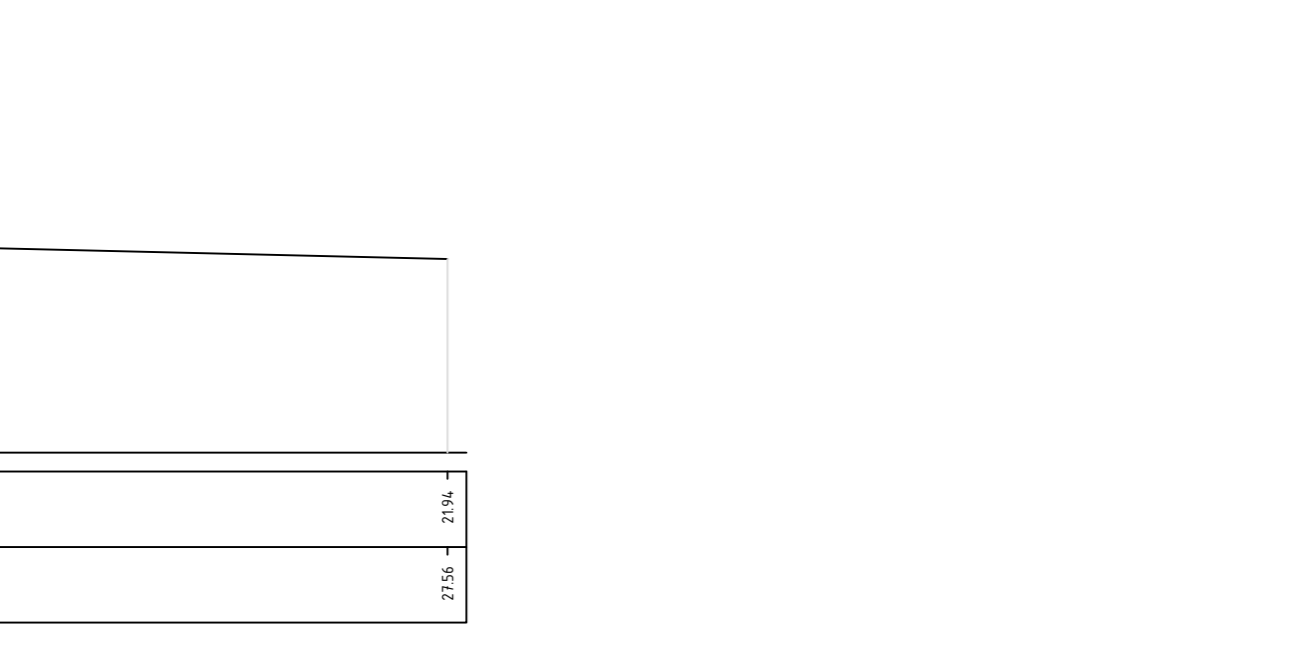
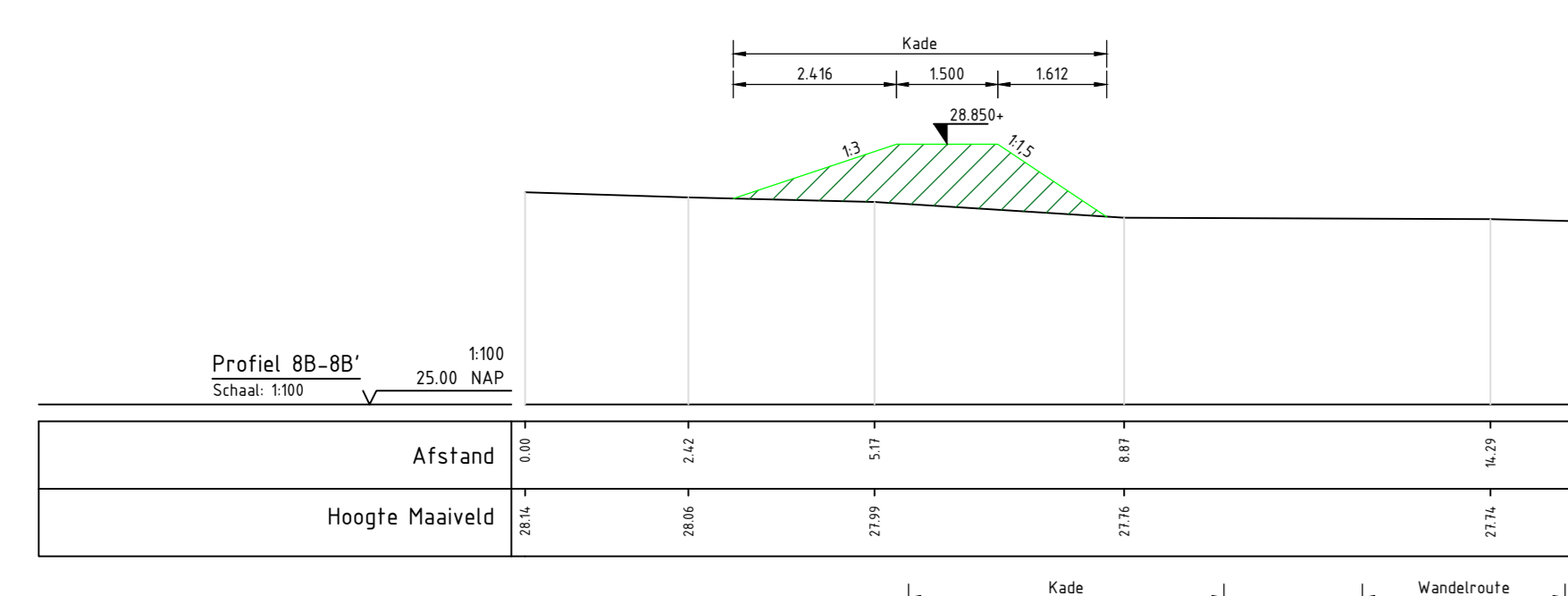
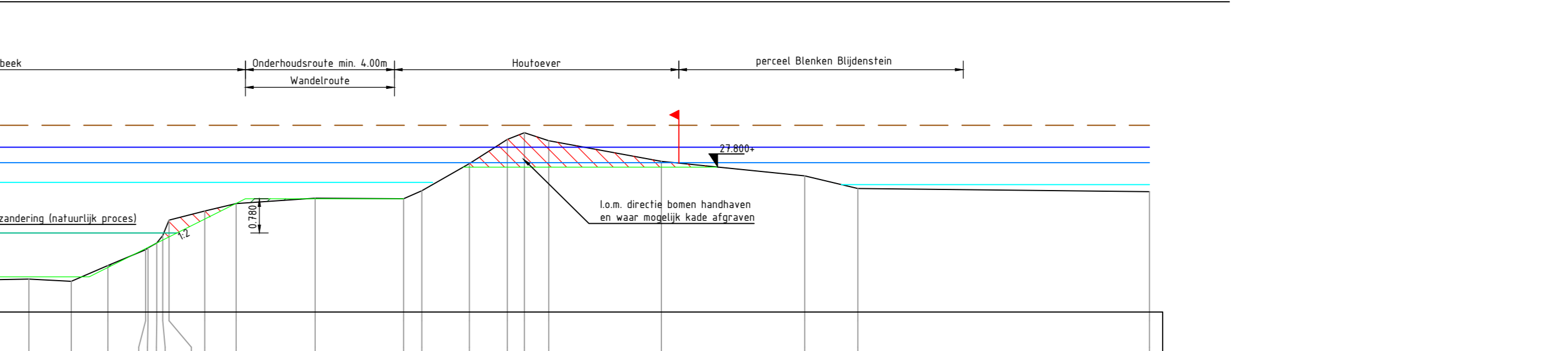
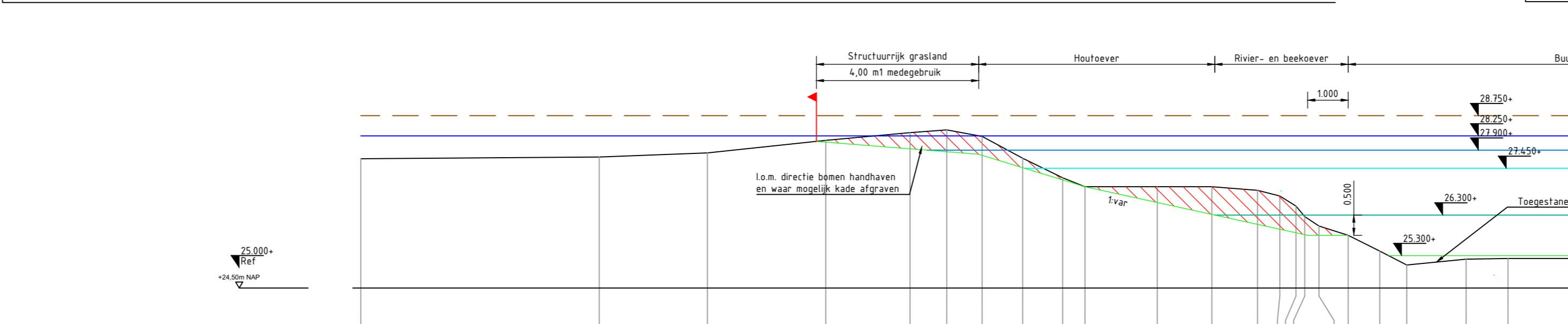
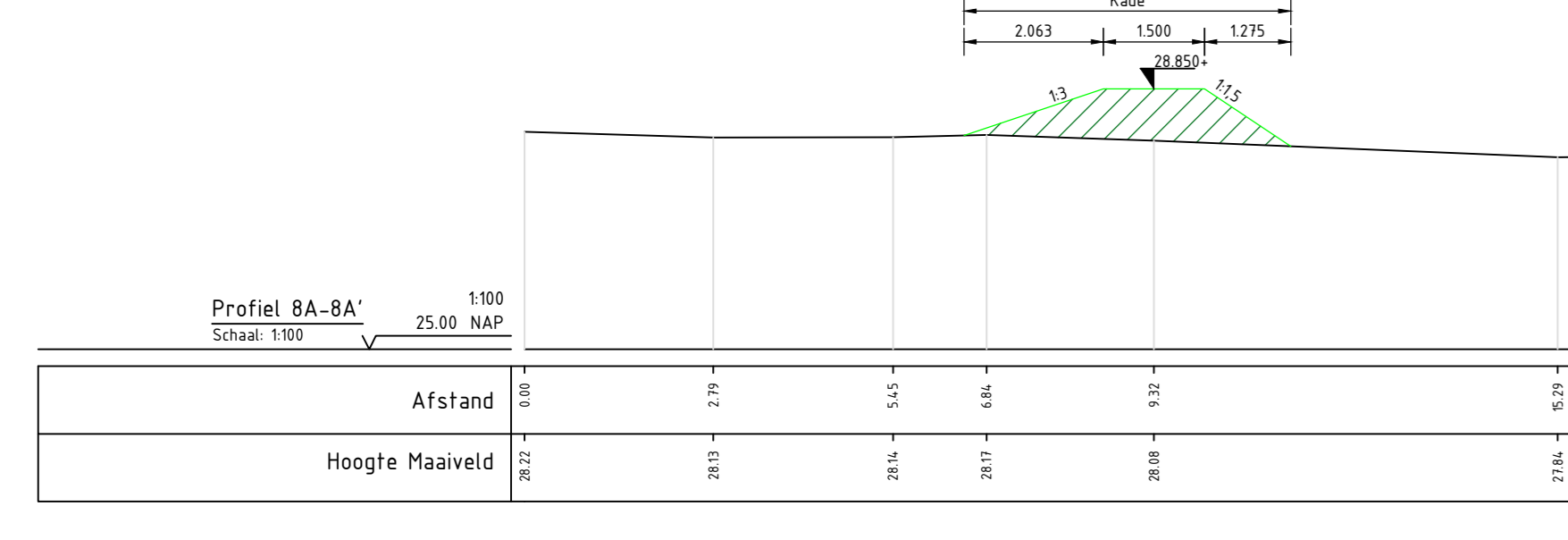
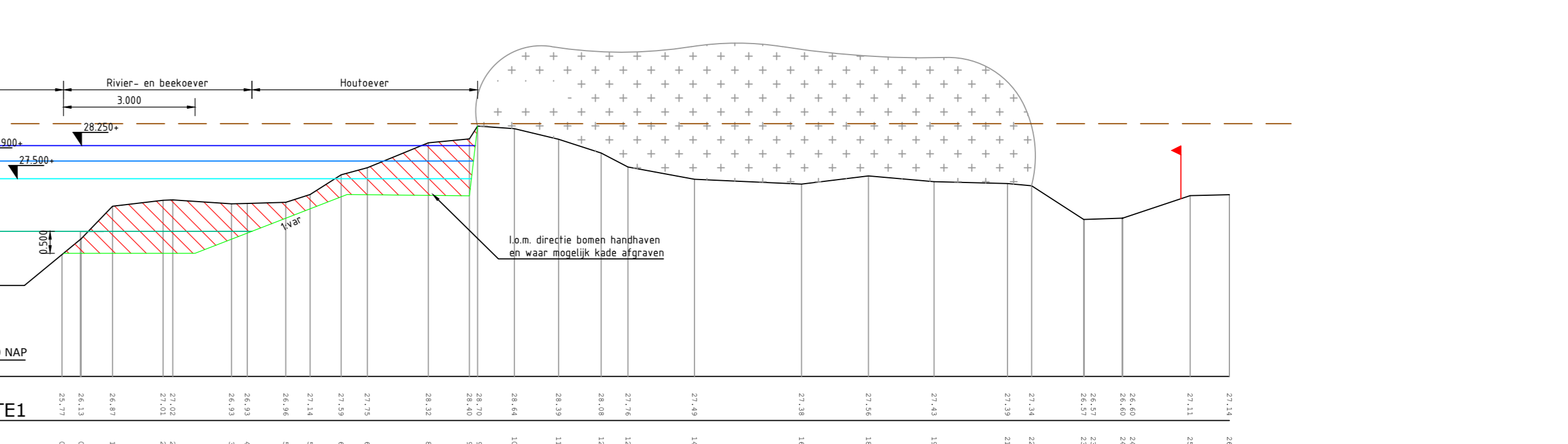
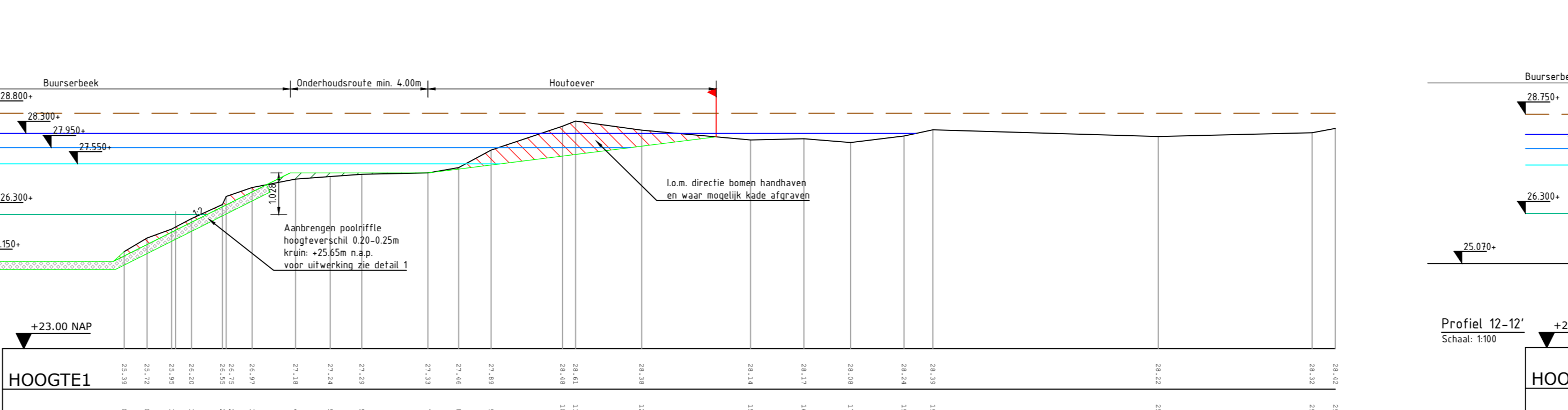
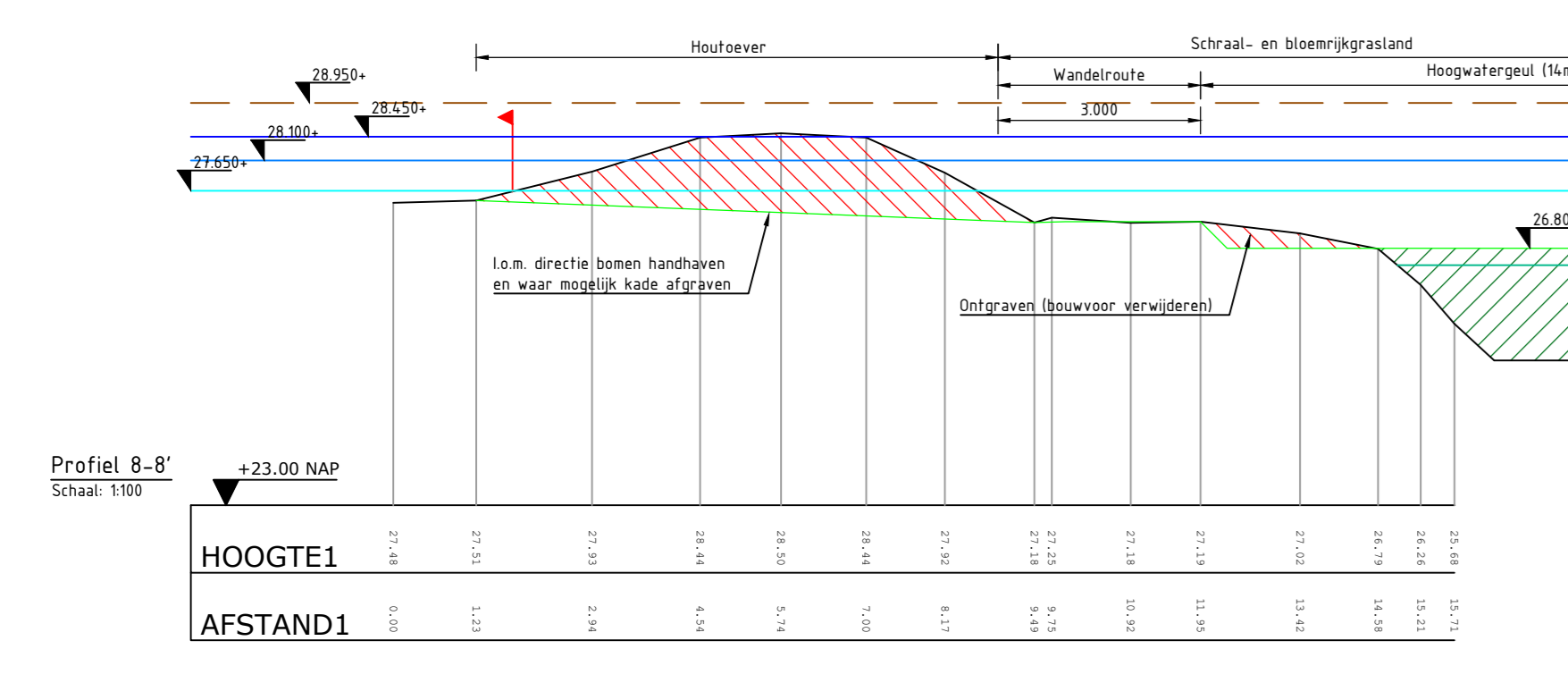
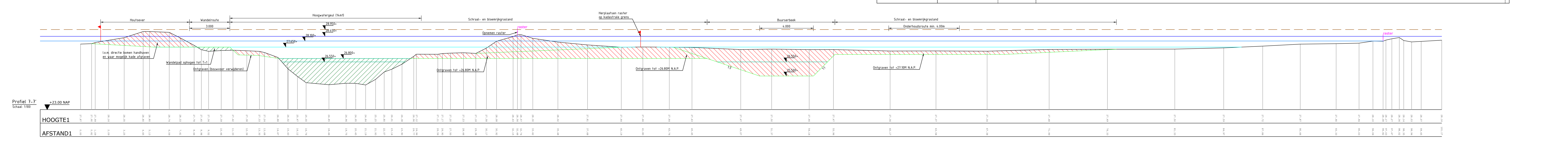
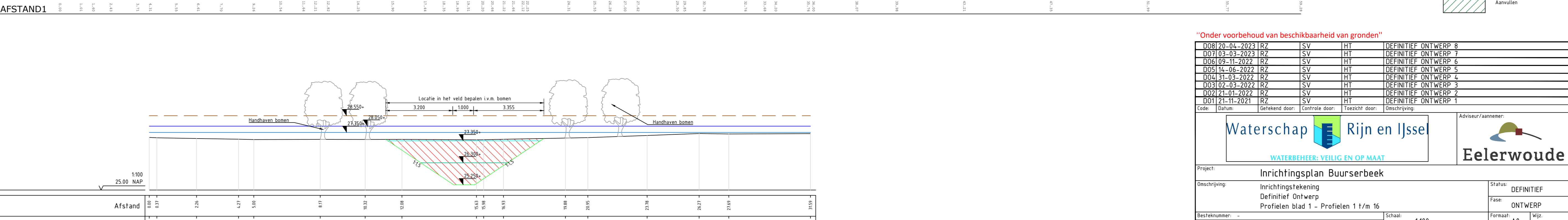
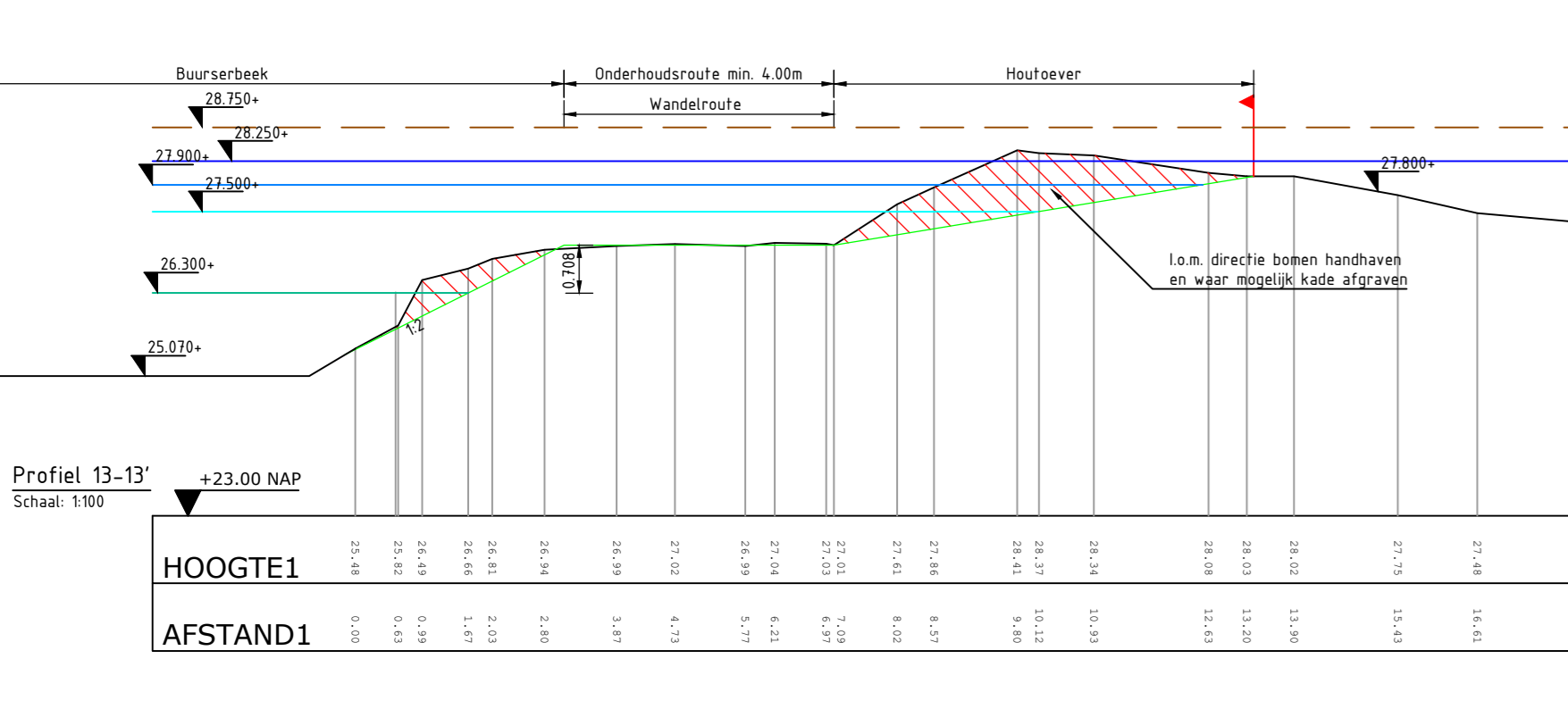
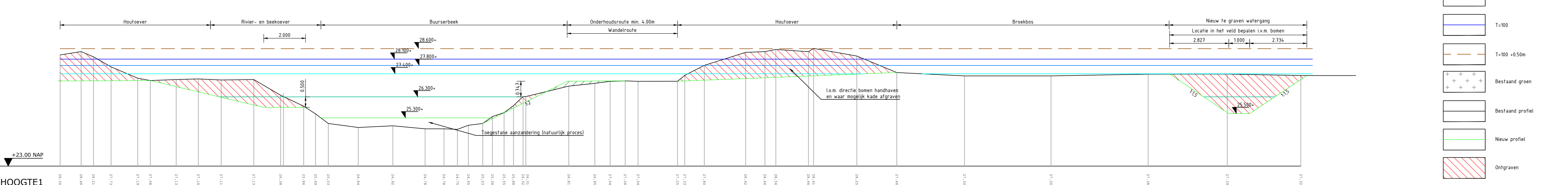
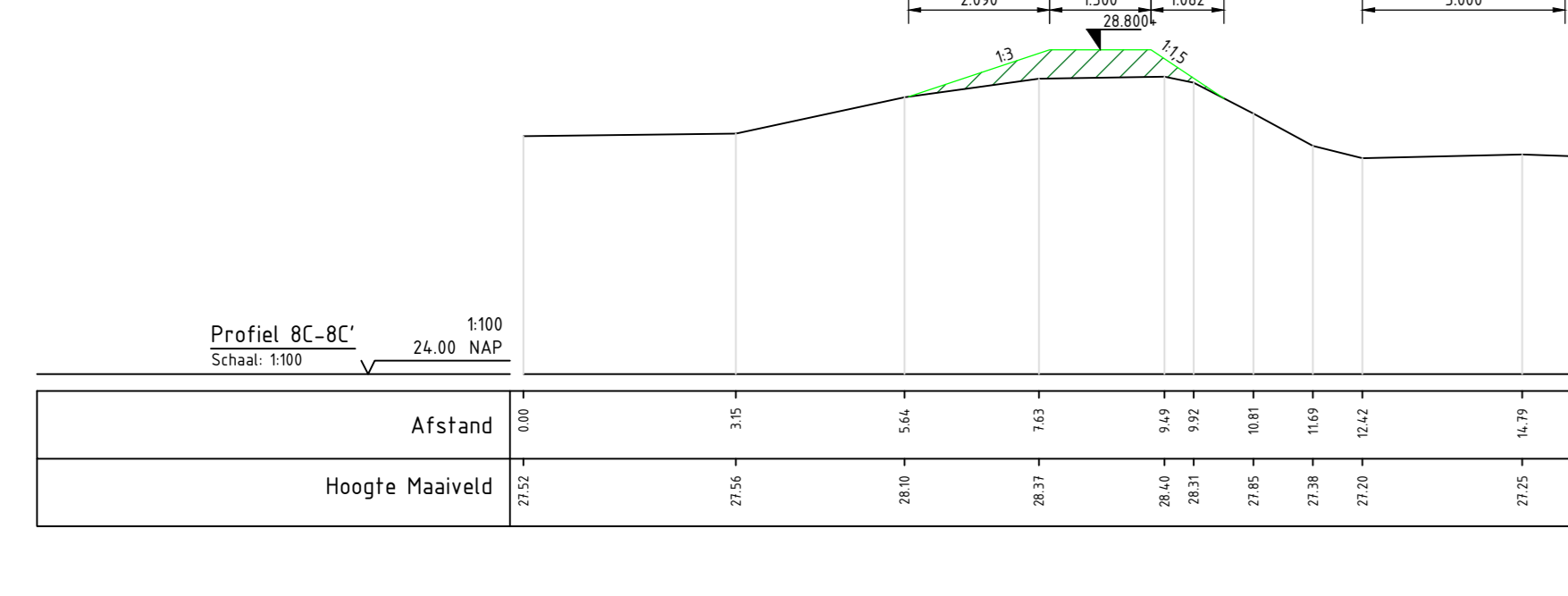


Theoretisch profiel	Hoogte (m NAP)	
	Hoogte (m NAP)	Hoogte (m NAP)
Waterloop dwarsprofielen	Hoogte vaste bodem (m NAP)	21.00
	Hoogte vaste bodem (m)	0.00
	Hoogte modderlaag (m NAP)	21.00
	Hoogte modderlaag (m)	0.00
Perceel	Perceelnummer	HBS015128
		HBS015130



Theoretisch profiel	Hoogte (m NAP)	
	Hoogte (m NAP)	Hoogte (m NAP)
Waterloop dwarsprofielen	Hoogte vaste bodem (m NAP)	21.00
	Hoogte vaste bodem (m)	0.00
	Hoogte modderlaag (m NAP)	21.00
	Hoogte modderlaag (m)	0.00
Perceel	Perceelnummer	HBS015196
		HBS015130
		HBS0152762



- Verklaring**
- Perceelgras
 - Buursterbeek
 - T11
 - T10
 - T100
 - T100 < 55m
 - Bestaand gras
 - Bestaand profiel
 - Nieuw profiel
 - Ontgraven
 - Aanvullen

"Onder voorbehoud van beschikbaarheid van gronden"

008720-24-2023 RZ	SV	HT	DEFINITIEF ONTWERP 8
00103-03-2023 RZ	SV	HT	DEFINITIEF ONTWERP 7
00509-12-2022 RZ	SV	HT	DEFINITIEF ONTWERP 6
00514-06-2022 RZ	SV	HT	DEFINITIEF ONTWERP 5
00415-03-2022 RZ	SV	HT	DEFINITIEF ONTWERP 4
00302-03-2022 RZ	SV	HT	DEFINITIEF ONTWERP 3
00421-01-2022 RZ	SV	HT	DEFINITIEF ONTWERP 2
00311-11-2021 RZ	SV	HT	DEFINITIEF ONTWERP 1

Code: (Blank) Gefabriceerd door: (Blank) Controle door: (Blank) Toezicht door: (Blank)

Waterschap Rijn en IJssel

Eelerwoude

Project: Inrichtingsplan Buursterbeek

Definitief ontwerp

Profielen blad 1 - Profielen 1 t/m 16

Schaal: 1:100

Blad: 1

Aantal: 5