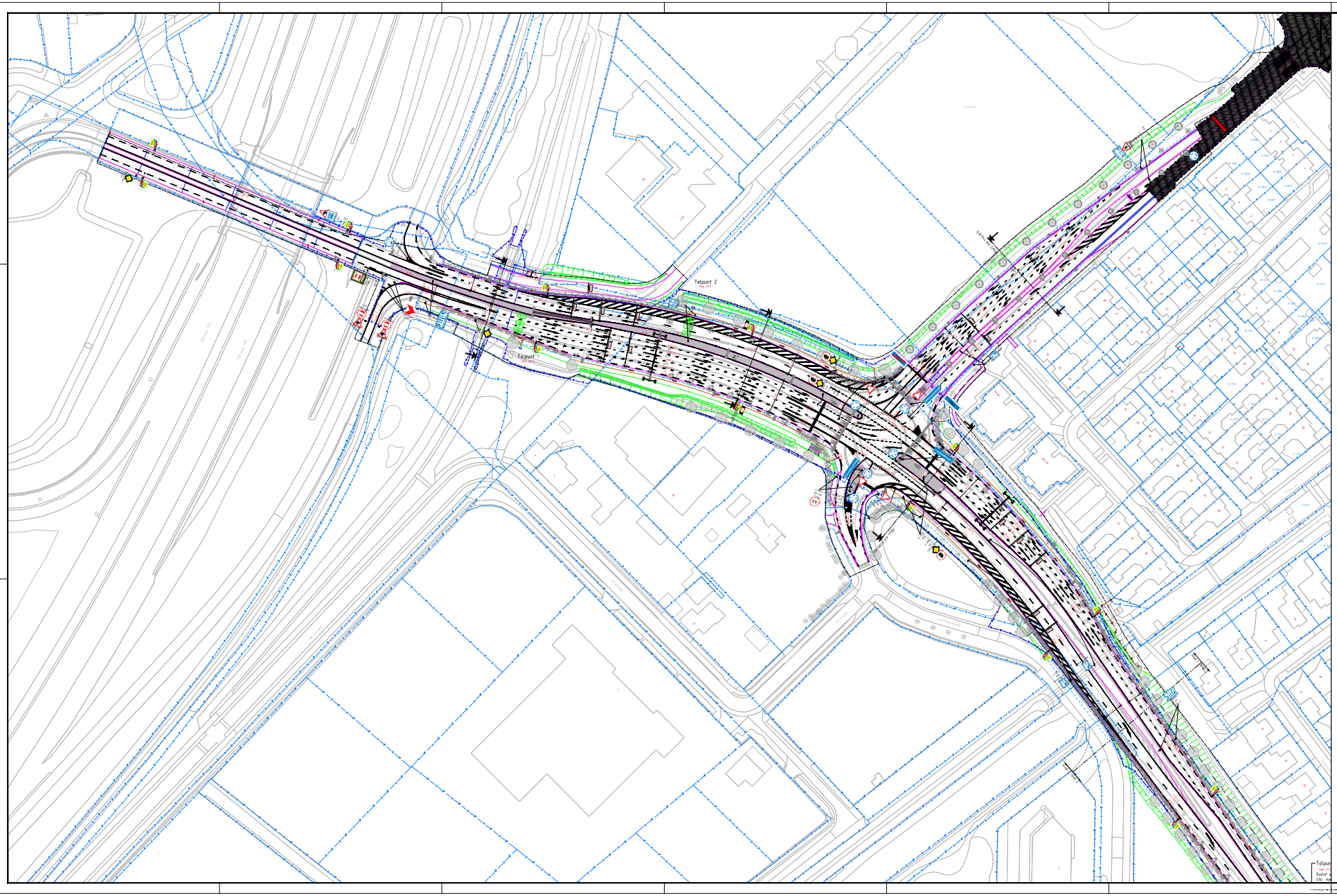

Verklaring

Markering - haaientanden 650-850, lengte 3.50m
Thermoplast Swecotherm 70L 3mm
Markering - haaientanden 350-550, lengte 3.20m
Thermoplast Swecotherm 70L 3mm
Markering - doorgetrokken streep, 50cm breed
Thermoplast Swecotherm 70L 3mm
Markering - onterbroken kanaliseringsstreep, 15cm breed
Thermoplast Swecotherm 70L 3mm
Markering - onterbroken streep, 15cm breed
Thermoplast Swecotherm 70L 3mm
Markering - doorgetrokken streep, 10cm breed
Bakeland Therm HP960 (anglo)
Markering - onterbroken streep, 15cm breed
Bakeland Therm HP960 (anglo)
Markering - doorgetrokken streep, 20cm breed
Bakeland Therm HP960 (anglo)
Markering - onterbroken streep, 15cm breed
Thermoplast Swecotherm 70L 3mm
Markering - onterbroken streep, 30cm breed
Thermoplast Swecotherm 65L 3mm
Markering - 1/1 streep, 15cm breed
Bakeland Therm HP960 (anglo)
Markering - 1/1 streep, 20cm breed
Bakeland Therm HP960 (anglo)
Markering - 1/3 streep, 15cm breed
Bakeland Therm HP960 (anglo)
Markering - 1/3 streep, 20cm breed
Bakeland Therm HP960 (anglo)
Markering - 1/3 streep, 30cm breed
Bakeland Therm HP960 (anglo)
Markering - 1/3 streep, 15cm breed
Bakeland Therm HP960 (anglo)
Markering - 1/3 streep, 10cm breed
Bakeland Therm HP960 (anglo)
Markering - 0.30/2.70 streep, 8cm breed
Bakeland Therm HP960 (anglo)

Markering - vertragstroken
Thermoplast Swecotherm 65L 3mm

Markering - pijl voorsorteervak
Thermoplast Swecotherm 65L 3mm

Markering - gorstruk
Thermoplast Swecotherm 65L 3mm

Markering - overige figuratie
Thermoplast Swecotherm 65L 3mm

Verharding en straatwerk

Kant verhardingen

Kadastrale informatie en grenzen

Systeemgrens
Kengrens
Beheergrens
Perceelgrens
Obstakelvrije zone
Ruimtereservering gebiedsverwarmde voorziening

REFERENTIES:

- xref-n-Oefweg-014.dwg
- xref-n-Grasgebied-Aanleg-008.dwg
- xref-b-Bestaande situatie.dwg
- xref-n-Projectgrens-002.dwg
- xref-n-Legenda.dwg
- xref-n-Bestaande situatie-006.dwg
- xref-n-Kengrens.dwg
- xref-n-Bermbeveiliging_005.dwg
- xref-n-Afwatering-009.dwg
- xref-n-Hechtverharding_004.dwg
- xref-n-Gebouw_003.dwg
- xref-n-Markering-001_tekslenden.dwg
- xref-n-Verkeersborgen-002.dwg
- xref-n-Dwarsprofiel locaties-002.dwg
- xref-b_p-Tunnel_Monteweg-000.dwg
- xref-b_p-Tunnel_verdoken-001.dwg
- xref-n-Verlichting-005.dwg
- xref-n-ovio-001 (BASIS).dwg
- Xref-n-vrm-009.dwg
- xref-n-Kadaster 019102.dwg
- xref-n-Maatvoeringen-004.dwg
- Xref-n-Projectgrens Wilhelminaweg.dwg
- Xref-n-hel-003.dwg

ALGEMENE OPMERKINGEN:

- Hoogtes in meters, hoogtepunten t.o.v. NAP (tenzij anders aangegeven).

SCHAAL 1:500

OVERZICHT

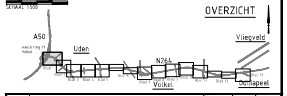

datum	wijziging	door	getekend	gecontr.
0	concept definitieve uitgave	SCHAT-WEGES	GOM	CMB

Provincie Noord-Brabant

Cluster Projecten en Vastgoed

Afdeling: EPM

Brabantlaan 1 5216 TX 's-Hertogenbosch
Telefoon (073) 681 28 12

Ing.bureau uitvoeringen

bam Infra

N264 Uden

Provinciale weg N264
Uitvoeringsontwerp (UO)

Markeringen en belbordingen
Wegen

Stekkenummer
N264.33.02.RE

schaal: 1 : 500

formaat: A0(,84x1,14M)

tek:	24.EW	ken:	22.330		
getekend	J. Schaaij	datum	07-07-2023	fa. 13 binder	01.00 TV
gecontroleerd	R. Loonen	datum	07-07-2023	projectnummer	CCF.25282
vrijgegeven	G. Pieter	datum	07-07-2023	code DV / WB	–
status	definitief	versie	0	registratiecode	CCF.2528.N264.33.02.WB_UO

© Copyright BAM Infra Nederland B.V. Aan deze tekening kunnen geen rechten worden ontleend. Het is niet toegestaan de tekening zonder voorafgaande schriftelijke toestemming van BAM Infra Nederland B.V. te kopiëren, te laten kopiëren of ter beschikking te stellen aan derden.

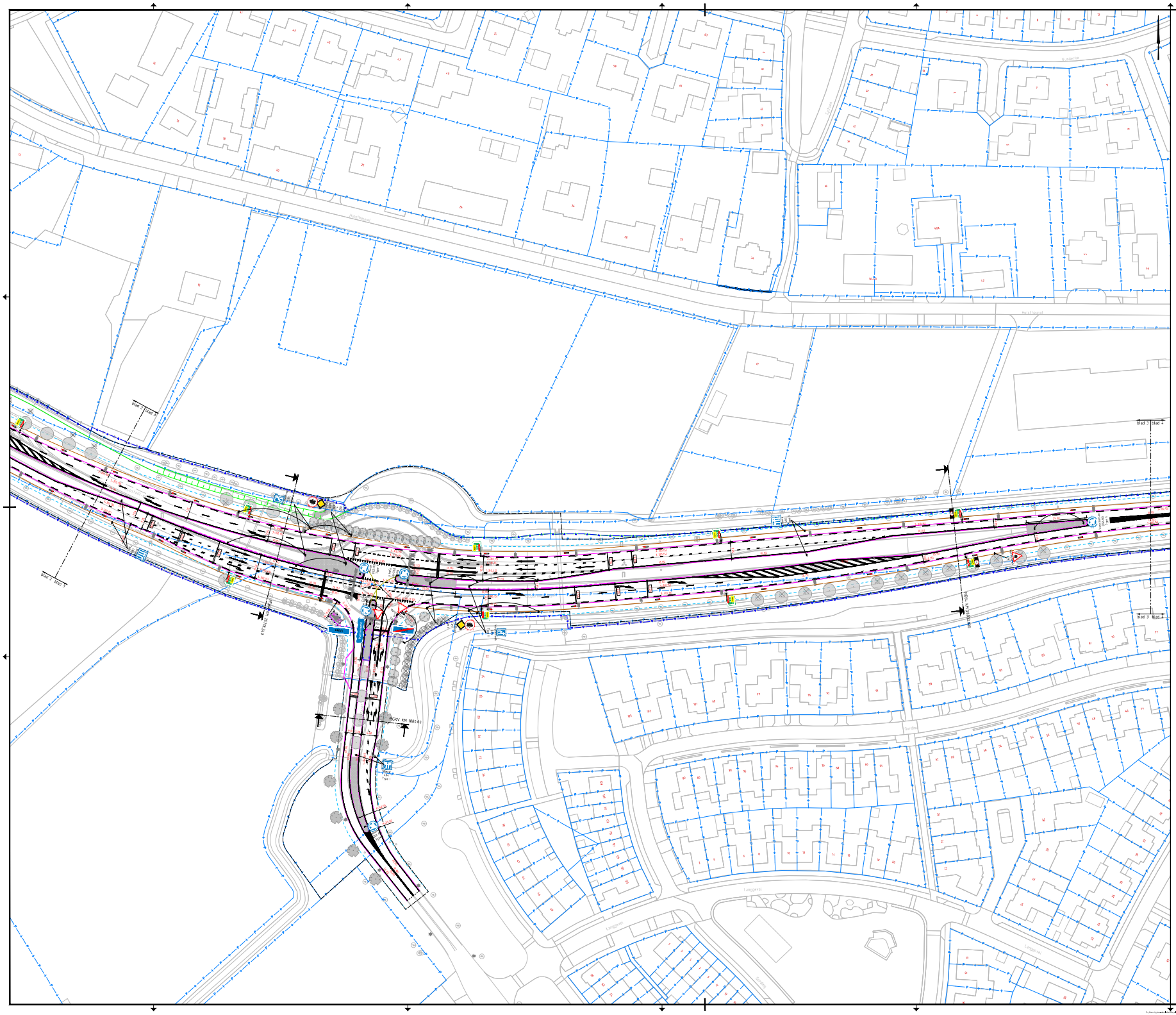
Blad 2
Blad 3
Blad 4
Blad 5
Blad 6
Blad 7
Blad 8
Blad 9
Blad 10
Blad 11
Blad 12
Blad 13
Blad 14
Blad 15
Blad 16
Blad 17
Blad 18
Blad 19
Blad 20
Blad 21
Blad

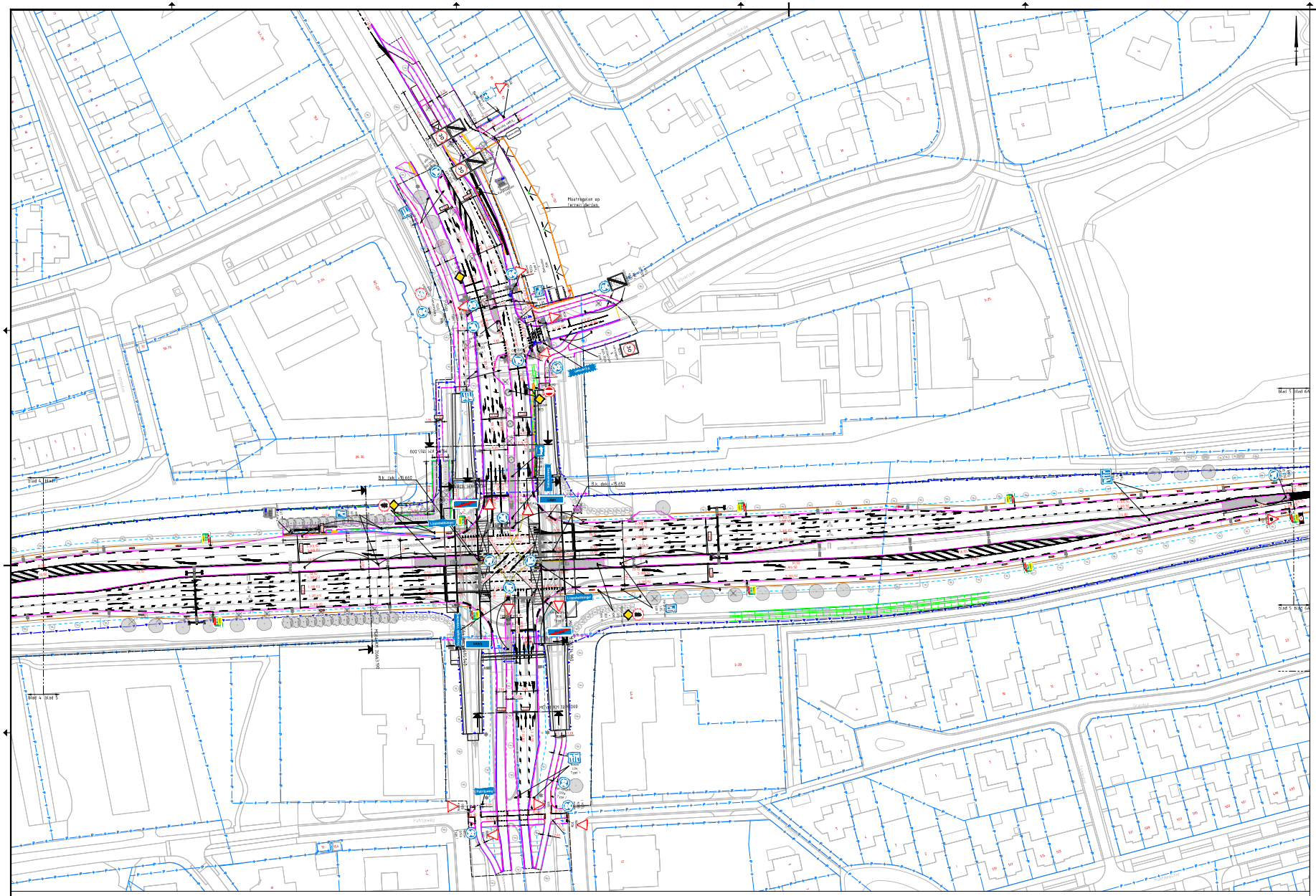
Maatregelen op fietsverbindingen
Blad 4 Blad 5
Blad 5 Blad 6
Blad 4 Blad 5
Blad 5 Blad 6