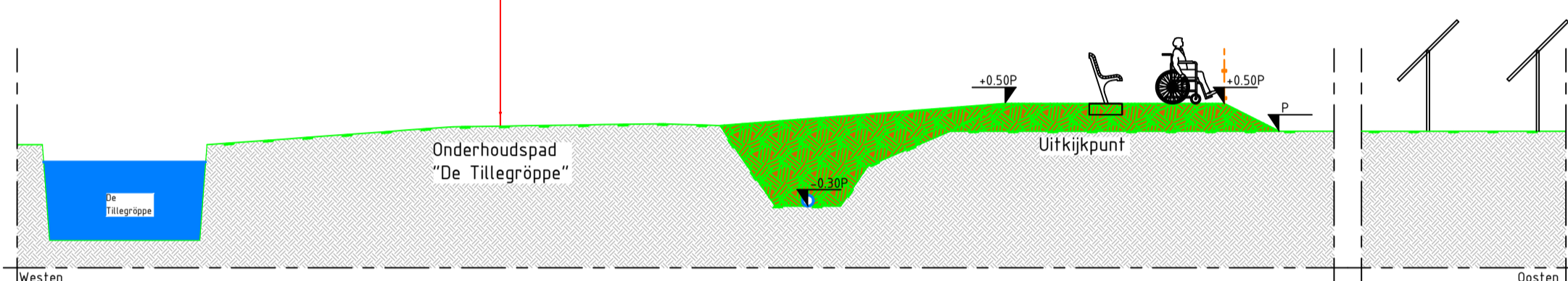
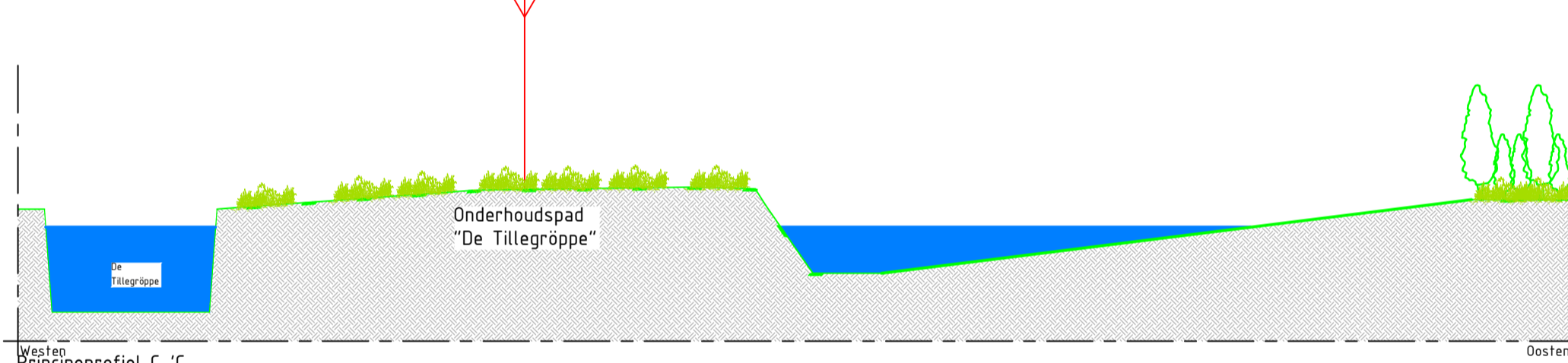


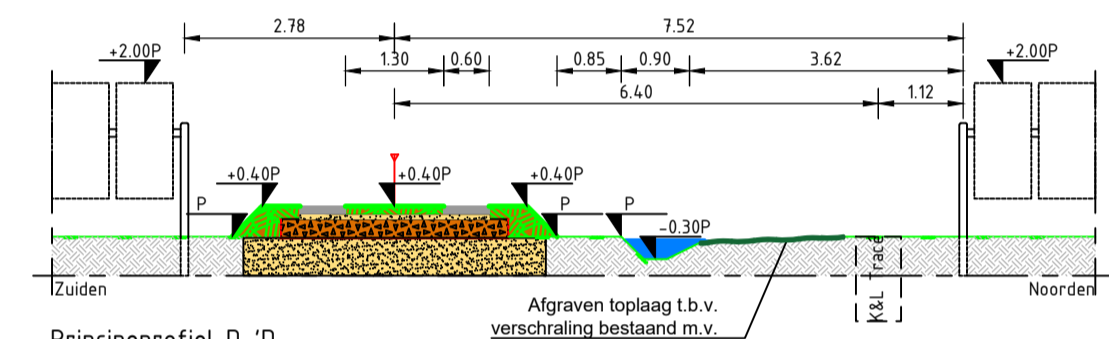
Principeprofiel A-A
Bosweg
Schaal 1:100



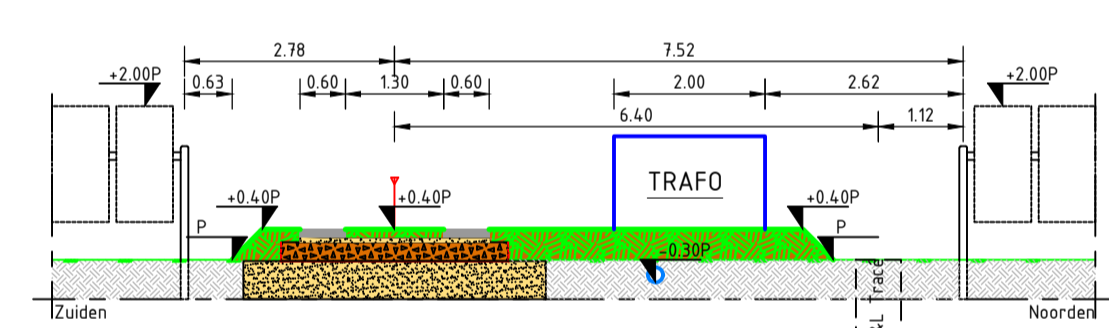
Principeprofiel B-B
De Tillegroepje - Uitkijkpunt
Schaal 1:100



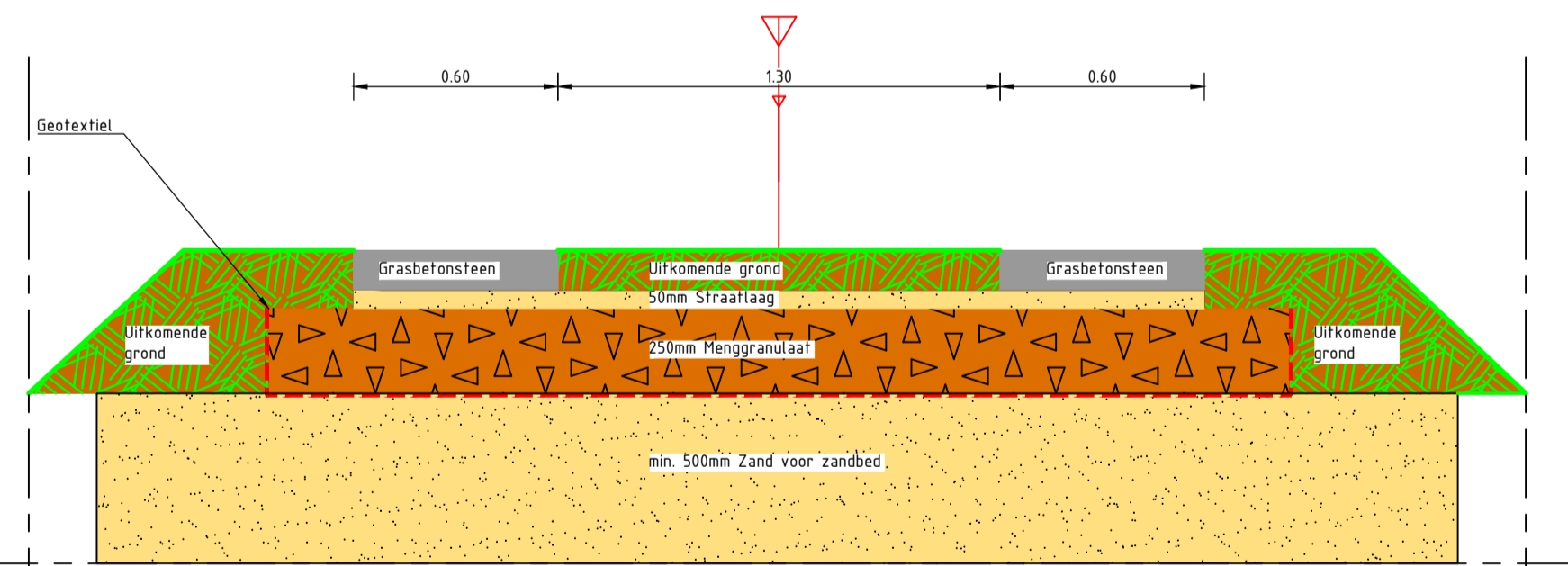
Principeprofiel C-C
De Tillegroepje
Schaal 1:100



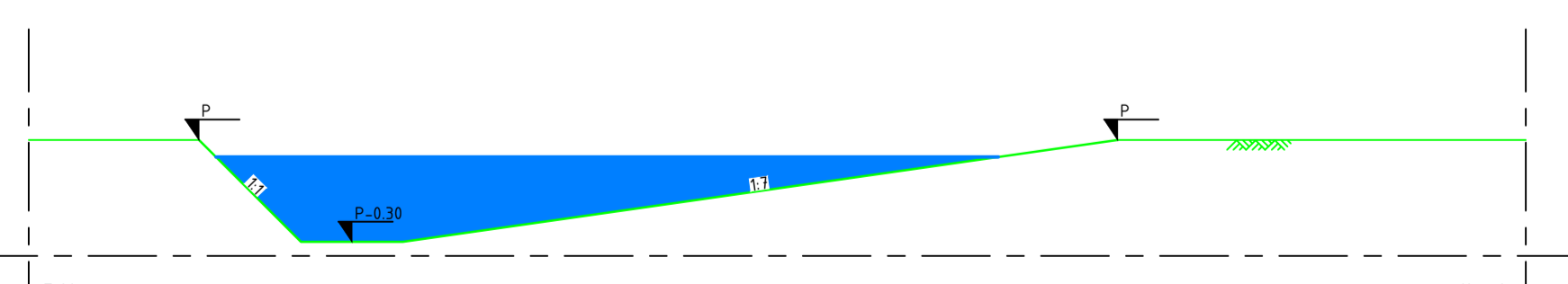
Principeprofiel D-D
Onderhoudspad met zakslot
Schaal 1:100



Principeprofiel E-E
Onderhoudspad met trafo
Schaal 1:100



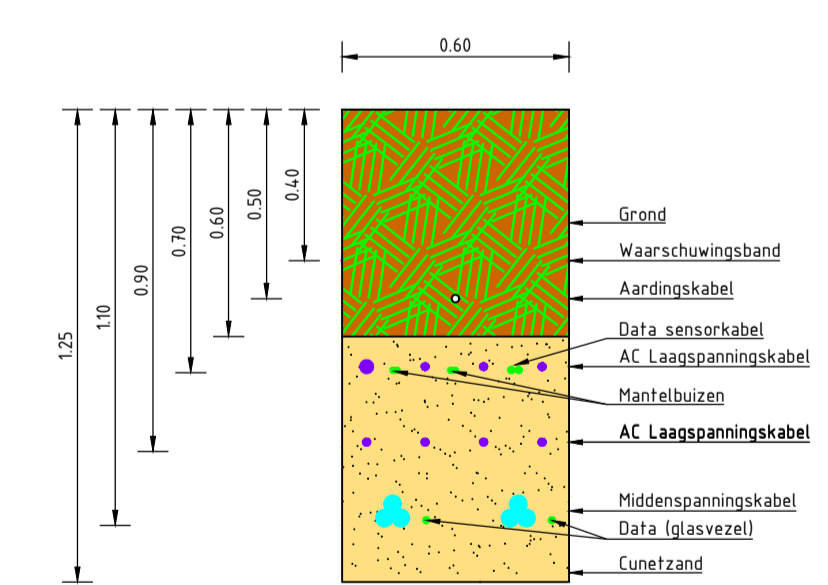
Opbouw verharding
Onderhoudspad
Schaal 1:20



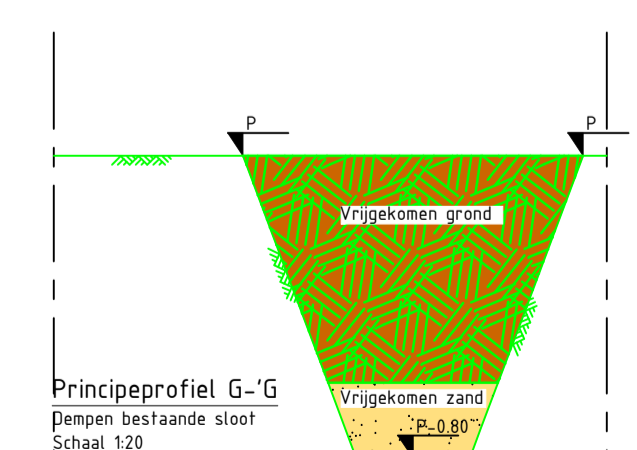
Opbouw nutsstrook
ZWHV, 8x LV
Schaal 1:20



Principeprofiel F-F
Verflaaten bestaande sloot
Schaal 1:20



Opbouw nutsstrook
ZWHV, 8x LV
Schaal 1:20



Principeprofiel G-G
Bempen bestaande sloot
Schaal 1:20

Behoort bij besluit namens burgemeester en wethouders van Westerveld
11 oktober 2023 Zaak nr:330791
team Ruimte & Ontwikkeling

NR	DATUM	WIJZIGING	GETEKEND
A	23-06-22	Aanpassingen OG	Zilverlinde 7
B	-	-	7131 NN Lichtenvoorde
C	-	-	Tel: 0544 - 39 32 20
D	-	-	info@stadlandwater.nl
			www.stadlandwater.nl

OPDRACHTGEVER	STATUS
GroenLeven	Concept
	DATUM
	14-06-2022

PROJECTOMSCHRIJVING	SCHAAL
Hoogersmilde: Natuurontwikkeling i.c.m. agrarisch natuurbeheer en energieopwekking Bosweg Hoogersmilde (Gemeente Westerveld)	1: 100 / 1: 20
TEKENINGOMSCHRIJVING	FORMAAT
Principedwarsprofielen	A1
TEKENINGNUMMER	
SLW220051612_501_VO	