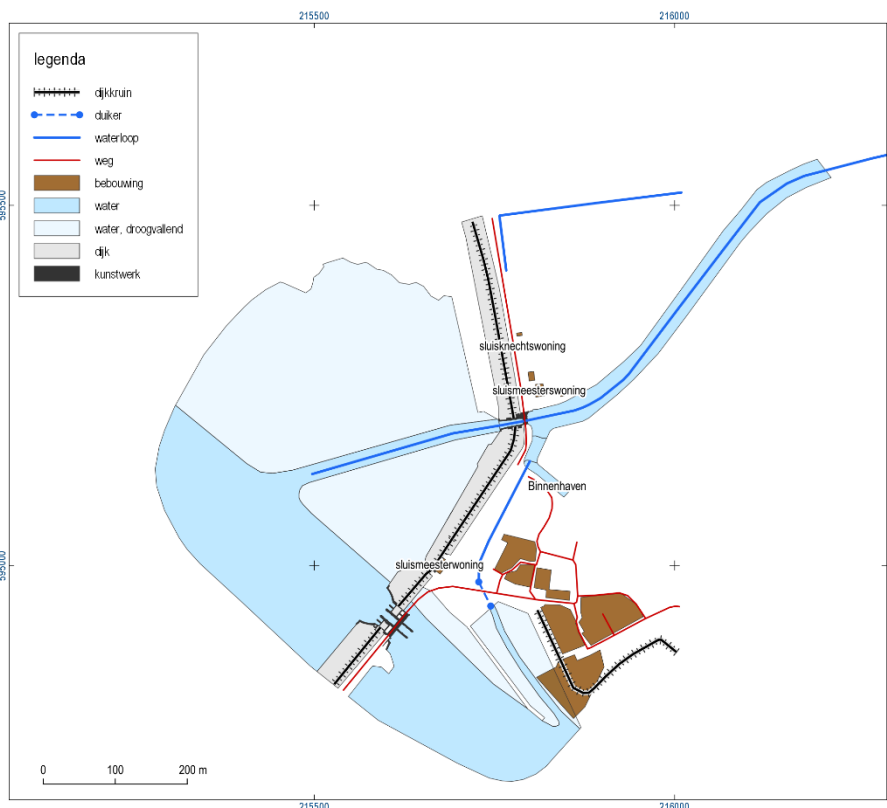


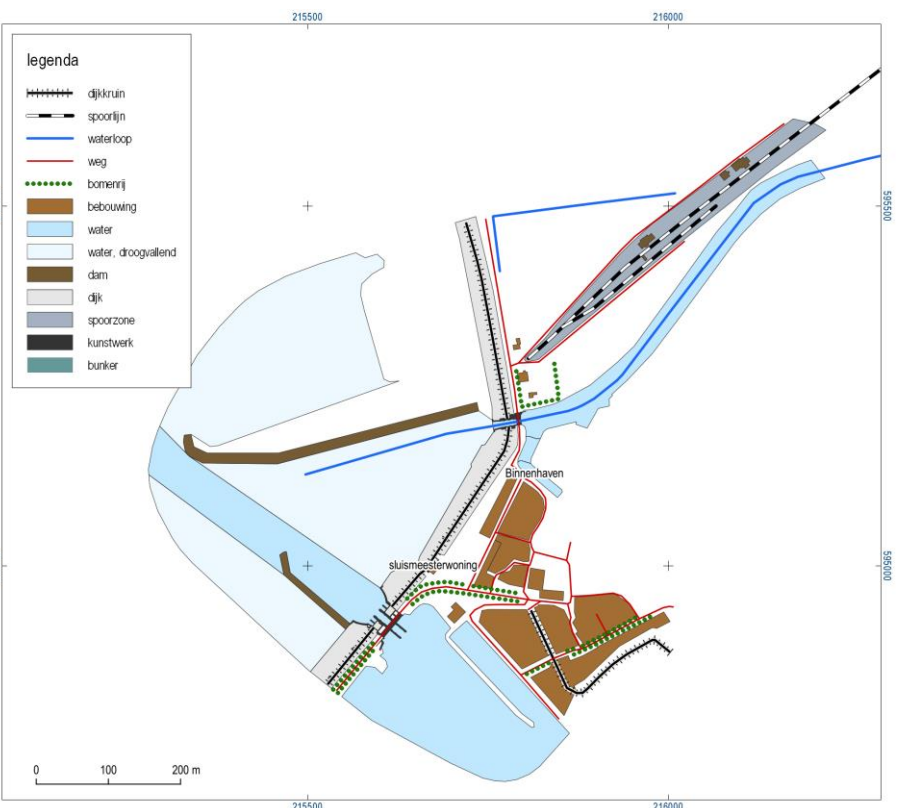
Eind 18<sup>e</sup> eeuw



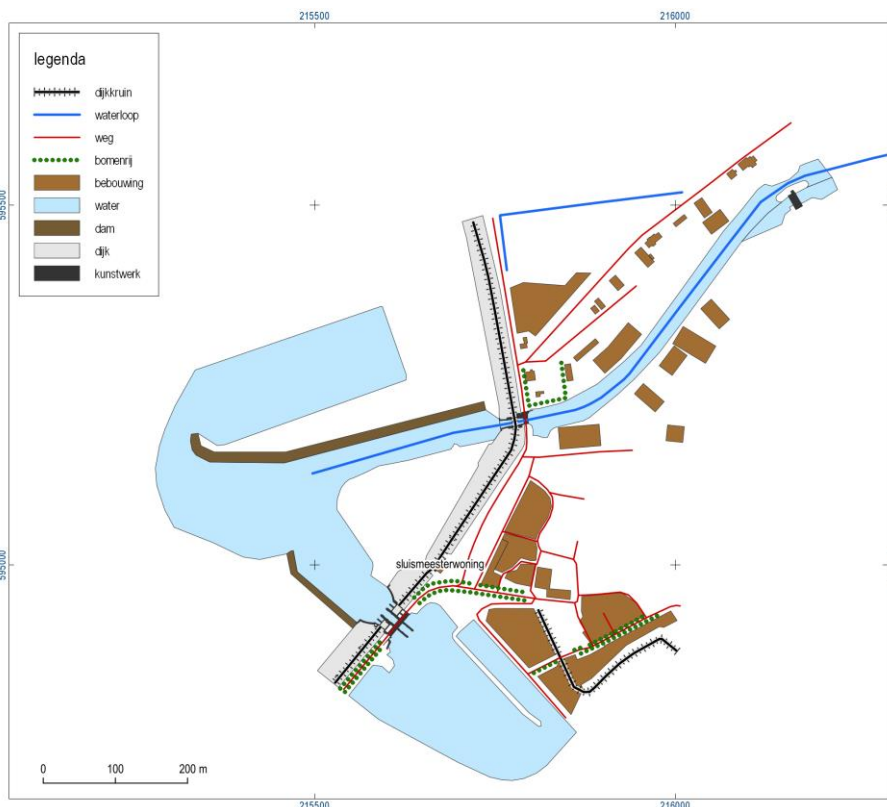
Omstreeks 1806



Omstreeks 1877



Omstreeks 1930



Omstreeks 1950

Kaartbijlage 1. Schematisch weergave van de ruimtelijke ontwikkeling van Zoutkamp vanaf het eind van de 18<sup>e</sup> eeuw tot halverwege de 20<sup>e</sup> eeuw.