Legger Delfland

Partiële wijziging van de Legger Delfland, zoals aangegeven op de digitale verbeelding van deze leggerwijziging: de leggerwijzigingskaart LEGGER2023-BD-01.

Leggerwijziging volgt na uitvoering van de maatregelen uit de verleende watervergunningen (en evt. bijbehorende wijzigingsbesluiten) en twee projectplannen:

- 2016-016342 (Ter hoogte van de Laan van 's-Gravenmade te Den Haag);
- 2016-006075 (Elzenlaan 31 te Den Haag);
- 2019-002043 (Molenvlietpark, Molenslootpad, gemeente Den Haag);
- 2016-017715 (Molenslootpad en Van Weerden Poelmanpad te Den Haag, met bijbehorend wijzigingsbesluit 2017-001169);
- 2017-003438 (Op de locatie Laan van`s-Gravenmade en Molenslootpad te Den Haag);
- 2018-021320 (Vlietzone, nabij de Laan van `s-Gravenmade 60 te Den Haag);
- 2019-025470 (Jan Thijssenweg te Den Haag);
- 2019-025784 (Meyvlietpad te Den Haag);
- 2019-019069 (Nabij Laan van ’s-Gravenmade (Familiepark Drievliet), gemeente Den Haag);
- 2019-001688 (Molenvlietpark (Molenslootweg), gemeente Den Haag);
- 2017-009105 (Ter hoogte van het Van Weerden Poelmanpad te Den Haag (gemaal Ypenburg));
- 2016-008910 (Knooppunt Ypenburg te Den Haag);
- 2017-003552 (Ter hoogte van het Molenslootpad te Den Haag);
- 2016-011309 (Ter hoogte van Laan van Hoornwijck 80 te Den Haag);
- 2016-008523 (Laan van 's-Gravenmade te Den Haag);
- 2017-016284 (Ter hoogte van Elzenlaan 31 te Den Haag);
- 2016-017740 (Ter hoogte van de Laan van 's-Gravenmade en Molenslootpad te Den Haag);
- 2017-007582 (Op de locatie Laan van Hoornwijck te Den Haag);
- 2018-017206 (Laan van ’s-Gravenmade (Drievliet) te Den Haag);
- 2017-016148 (Vlietzone, ter hoogte van de Laan van 's-Gravenmade te Den Haag, met bijbehorend wijzigingsbesluit 2018-003220);
- 2017-003145 (Molenslootpad te Den Haag);
- 2017-020557 (Elzenlaan 31 te Den Haag);
- 2018-005697 (Lindelaan 21, Leidschendam-Voorburg);
- 2017-020557 en 2018-025203 (Elzenlaan 31 te Den Haag); en
- Projectplan 701829 (Bergingsgebied Vlietzone (Molenvlietpark)).

DMS#2164857
27 juni 2023

Samenvatting

Met deze leggerwijziging (LEGGER2023-BD-01) wordt de Legger Delfland partieel gewijzigd, zoals aangegeven op de digitale verbeelding van deze leggerwijziging (*de leggerwijzigingskaart*). In dit document staat onder andere de aanleiding van de leggerwijziging, de opzet van de leggerwijziging (inclusief de leggerwijzigingskaart en de leggerwijzigingsdatabase) en de bestandenlijst van de leggerwijzigingsdatabase.

De leggerwijziging volgt op de voltooide uitvoering van de maatregelen uit verleende watervergunningen (en evt. bijbehorende wijzigingsbesluiten) en één projectplan. Hierdoor zijn nieuwe waterstaatswerken aangelegd of al bestaande waterstaatswerken gewijzigd of (deels) verwijderd. De nieuwe situatie moet in de legger worden opgenomen om deze actueel te houden. Het betreft de volgende watervergunningen (en evt. bijbehorende wijzigingsbesluiten):

- 2016-016342 (Ter hoogte van de Laan van 's-Gravenmade te Den Haag);
- 2016-006075 (Elzenlaan 31 te Den Haag);
- 2019-002043 (Molenvlietpark, Molenslootpad, gemeente Den Haag);
- 2016-017715 (Molenslootpad en Van Weerden Poelmanpad te Den Haag, met bijbehorend wijzigingsbesluit 2017-001169);
- 2017-003438 (Op de locatie Laan van`s-Gravenmade en Molenslootpad te Den Haag);
- 2018-021320 (Vlietzone, nabij de Laan van `s-Gravenmade 60 te Den Haag);
- 2019-025470 (Jan Thijssenweg te Den Haag);
- 2019-025784 (Meyvlietpad te Den Haag);
- 2019-019069 (Nabij Laan van ’s-Gravenmade (Familiepark Drievliet), gemeente Den Haag);
- 2019-001688 (Molenvlietpark (Molenslootweg), gemeente Den Haag);
- 2017-009105 (Ter hoogte van het Van Weerden Poelmanpad te Den Haag (gemaal Ypenburg));
- 2016-008910 (Knooppunt Ypenburg te Den Haag);
- 2017-003552 (Ter hoogte van het Molenslootpad te Den Haag);
- 2016-011309 (Ter hoogte van Laan van Hoornwijck 80 te Den Haag);
- 2016-008523 (Laan van 's-Gravenmade te Den Haag);
- 2017-016284 (Ter hoogte van Elzenlaan 31 te Den Haag);
- 2016-017740 (Ter hoogte van de Laan van 's-Gravenmade en Molenslootpad te Den Haag);
- 2017-007582 (Op de locatie Laan van Hoornwijck te Den Haag);
- 2018-017206 (Laan van ’s-Gravenmade (Drievliet) te Den Haag);
- 2017-016148 (Vlietzone, ter hoogte van de Laan van 's-Gravenmade te Den Haag, met bijbehorend wijzigingsbesluit 2018-003220);
- 2017-003145 (Molenslootpad te Den Haag);
- 2017-020557 (Elzenlaan 31 te Den Haag);
- 2018-005697 (Lindelaan 21, Leidschendam-Voorburg);
- 2017-020557 en 2018-025203 (Elzenlaan 31 te Den Haag); en
- Projectplan 701829 (Bergingsgebied Vlietzone (Molenvlietpark)).

Met deze leggerwijziging wordt alleen de leggerkaart partieel gewijzigd. De leggerwijzigingskaart moet wél samen met de leggertekst gelezen worden. De leggerwijzigingskaart toont alleen de gewijzigde (onderdelen van) waterstaatswerken en zoneringen in de legger (nieuw, gewijzigd en verwijderd). Niet gewijzigde (onder)delen van de legger zijn geen onderdeel geweest van besluitvorming. Hier staan dus ook geen rechtsmiddelen tegen open.

De leggerwijzigingskaart is alleen beschikbaar voor de periode van terinzagelegging en na vaststelling, alleen tijdens de beroepstermijn, en kan worden bekeken via de publicatie en via deze links:

- https://hhdelfland.maps.arcgis.com/apps/MapSeries/index.html?appid=36a99077f0384cfea2015078a43a9681# (tijdens terinzagelegging en na vaststelling, alleen gedurende de beroepstermijn;
- https://www.hhdelfland.nl/over-ons/regelgeving/legger/leggerwijzigingen-leggercorrecties/ (alleen tijdens terinzagelegging); en
- https://www.hhdelfland.nl/over-ons/regelgeving/legger/ (na vaststelling, alleen gedurende de beroepstermijn).

Hieronder staan geografische, uitgezoomde, weergaven van de, met deze leggerwijziging, gewijzigde (onderdelen van) waterstaatswerken en zoneringen op de leggerkaart. Voor de precieze wijzigingen van waterstaatswerken en zoneringen (incl. de bijbehorende informatieschermen en evt. bijlagen met specifieke gegevens van de waterstaatswerken en zoneringen) moet de leggerwijzigingskaart worden bekeken. De leggerwijzigingskaart moet wél samen met de leggertekst gelezen worden.

Nieuwe waterstaatswerken:

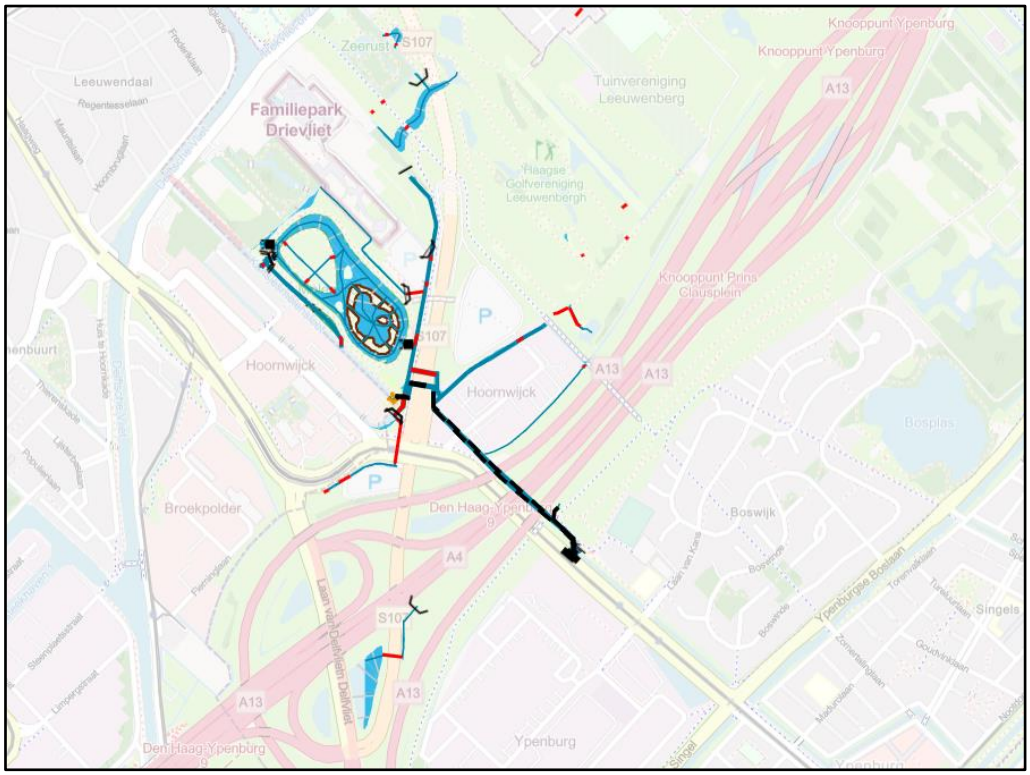

Verwijderde waterstaatswerken:

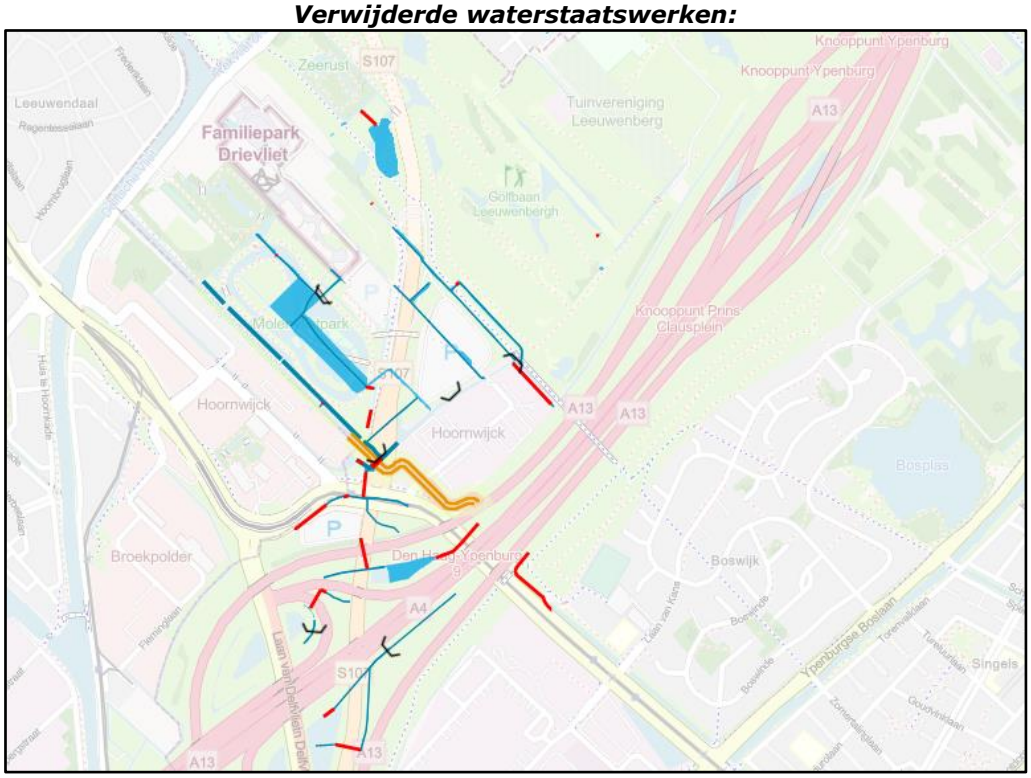

Inhoud

Samenvatting 2
Hoofdstuk 1. Inleiding 5
1.1. Aanleiding leggerwijziging 5
1.2. Leeswijzer 5
Hoofdstuk 2. Toelichting veelgebruikte begrippen 7
Hoofdstuk 3. Doel van de leggerwijziging 8
Hoofdstuk 4. Uitgangspunten Leggerwijziging 8
4.1. Watervergunningprocedure en projectplanprocedure 8
Hoofdstuk 5. Omschrijving leggerwijziging LEGGER2023-BD-01 10
5.1. Overzicht van de gewijzigde waterstaatswerken op de leggerkaart 11
5.2. Overzicht van de gegevens per waterstaatswerk 18
5.3. Leggerwijzigingskaart (digitale verbeelding van de leggerwijziging) 19
5.3.1. Gebruik leggerwijzigingskaart 19
5.4. Leggerwijzigingsdatabase 20
5.4.1. Beschrijving bestanden leggerwijzigingsdatabase 20
5.4.2. Gebruik leggerwijzigingsdatabase 20
5.4.3. Bestanden leggerwijzigingsdatabase (zip-bestand) 21
BIJLAGE 1 Toelichting op de Legger Delfland 25
Algemeen 25
Waterstaatswerken in de legger 26
Gebruik Legger Delfland 26
Relatie Keur Delfland, Algemene Regels en beleidsregels 27
Bestandsformaat leggerkaart/ leggerdatabase 27
Wijziging v/d leggerkaart: leggerwijzigingskaart/ leggerwijzigingsdatabase 28
BIJLAGE 2 Procedure en communicatie 29
Ter inzagelegging en kennisgeving ontwerp-leggerwijziging 29
Ter inzagelegging, kennisgeving en inwerkingtreding leggerwijziging. 29
Beroep en hoger beroep 29
Bevoegd orgaan binnen het Hoogheemraadschap van Delfland 30

Hoofdstuk 1. Inleiding

Op grond van de Waterwet en de Waterschapswet draagt de beheerder zorg voor de vaststelling van een legger. In de legger is omschreven waaraan waterstaatswerken moeten voldoen naar ligging, vorm, afmeting, constructie en functie. Ook wordt aangegeven waar in voorkomend geval de bijbehorende beschermingszone en het profiel van vrije ruimte liggen. Daarnaast wordt in de legger aangegeven op wie welke onderhoudsplicht rust en wat deze onderhoudsverplichting inhoudt.

Het Hoogheemraadschap van Delfland heeft één legger voor alle waterstaatswerken, te weten: Legger Delfland. De Legger Delfland bestaat uit twee delen die elkaar aanvullen: een tekstueel deel, de *leggertekst*, en de leggerkaart. De leggerkaart moet samen met de leggertekst gelezen worden. De leggerkaart bestaat uit digitale gegevensbestanden, welke samen de *leggerdatabase* worden genoemd.

Dit document behandelt de leggerwijziging LEGGER2023-BD-01.

1.1. Aanleiding leggerwijziging

De uitvoering van de maatregelen uit de verleende watervergunningen (en evt. bijbehorende wijzigingsbesluiten):

- 2016-016342 (Ter hoogte van de Laan van 's-Gravenmade te Den Haag);
- 2016-006075 (Elzenlaan 31 te Den Haag);
- 2019-002043 (Molenvlietpark, Molenslootpad, gemeente Den Haag);
- 2016-017715 (Molenslootpad en Van Weerden Poelmanpad te Den Haag, met bijbehorend wijzigingsbesluit 2017-001169);
- 2017-003438 (Op de locatie Laan van`s-Gravenmade en Molenslootpad te Den Haag);
- 2018-021320 (Vlietzone, nabij de Laan van ‘s-Gravenmade 60 te Den Haag);
- 2019-025470 (Jan Thijssenweg te Den Haag);
- 2019-025784 (Meyvlietpad te Den Haag);
- 2019-019069 (Nabij Laan van ’s-Gravenmade (Familiepark Drievliet), gemeente Den Haag);
- 2019-001688 (Molenvlietpark (Molenslootweg), gemeente Den Haag);
- 2017-009105 (Ter hoogte van het Van Weerden Poelmanpad te Den Haag (gemaal Ypenburg));
- 2016-008910 (Knooppunt Ypenburg te Den Haag);
- 2017-003552 (Ter hoogte van het Molenslootpad te Den Haag);
- 2016-011309 (Ter hoogte van Laan van Hoornwijck 80 te Den Haag);
- 2016-008523 (Laan van 's-Gravenmade te Den Haag);
- 2017-016284 (Ter hoogte van Elzenlaan 31 te Den Haag);
- 2016-017740 (Ter hoogte van de Laan van 's-Gravenmade en Molenslootpad te Den Haag);
- 2017-007582 (Op de locatie Laan van Hoornwijck te Den Haag);
- 2018-017206 (Laan van ’s-Gravenmade (Drievliet) te Den Haag);
- 2017-016148 (Vlietzone, ter hoogte van de Laan van 's-Gravenmade te Den Haag, met bijbehorend wijzigingsbesluit 2018-003220);
- 2017-003145 (Molenslootpad te Den Haag);
- 2017-020557 (Elzenlaan 31 te Den Haag);
- 2018-005697 (Lindelaan 21, Leidschendam-Voorburg);
- 2017-020557 en 2018-025203 (Elzenlaan 31 te Den Haag); en
- Projectplan 701829 (Bergingsgebied Vlietzone (Molenvlietpark))

is afgerond en door Delfland geaccepteerd. Hierdoor zijn nieuwe waterstaatswerken aangelegd of al bestaande waterstaatswerken gewijzigd of (deels) verwijderd. De nieuwe situatie moet in de legger worden opgenomen om deze actueel te houden. Dat wordt met deze leggerwijziging bewerkstelligd.

1.2. Leeswijzer

In *Hoofdstuk 2. Toelichting veelgebruikte begrippen* staat een omschrijving van de meest voorkomende begrippen in dit document. In *Hoofdstuk 3. Doel van de leggerwijziging* en *Hoofdstuk 4. Uitgangspunten Leggerwijziging* staat het doel en de uitgangspunten van deze leggerwijziging. In *Hoofdstuk 5. Omschrijving leggerwijziging LEGGER2023-BD-01* staat een beschrijving van de

leggerwijziging, een toelichting op de leggerwijzigingskaart en een toelichting op de leggerwijzigingsdatabase en een lijst met alle bestandsnamen in de leggerwijzigingsdatabase.

In de *BIJLAGE 1 Toelichting over de Legger Delfland* staat een beschrijving van de Legger Delfland, en in *BIJLAGE 2 Procedure en communicatie* staat een beschrijving van de voorbereidingsprocedure die wordt gevolgd. Deze informatie is van belang om de leggerwijziging en bijbehorende stukken goed te kunnen begrijpen.

Hoofdstuk 2. Toelichting veelgebruikte begrippen

In deze leggerwijziging wordt verstaan onder:

Legger	De Legger Delfland (één legger voor alle waterstaatswerken en bijbehorende zoneringen). De Legger Delfland bestaat uit twee delen die elkaar aanvullen: het tekstueel deel (de leggertekst) en de leggerkaart (digitale verbeelding). De legger is een juridisch instrument waarin is bepaald: - waaraan waterstaatswerken in het beheergebied van Delfland alsmede de daaraan grenzende beschermingszones en profielen van vrije ruimte naar ligging, vorm, afmeting, constructie en functie moeten voldoen, - wie belast is met het onderhoud (onderhoudsplichtigen), en - wat dit onderhoud behelst (onderhoudsverplichtingen).
Leggerdatabase	De digitale bestanden waaruit de leggerkaart (de digitale verbeelding van de legger) is samengesteld. In deze digitale gegevensbestanden staat alles wat op de leggerkaart wordt getoond. Dit gaat om gegevens over bijvoorbeeld de ligging van een waterstaatswerk en zonering, de afmetingen en constructie, de functie, het leggerprofiel en op wie de onderhoudsplicht rust. Na de inwerkingtreding van deze partiële leggerwijziging is de leggerdatabase (en dus ook de leggerkaart) gewijzigd krachtens deze leggerwijziging.
Leggerkaart	De digitale verbeelding van de Legger Delfland. De leggerkaart is een interactieve omgeving die geografische kaarten, profielen en tabellen omvat waarin worden ontsloten: - waterstaatswerken in het beheergebied van Delfland naar ligging, vorm en afmeting, constructie en functie alsmede de daaraan grenzende beschermingszone en profielen van vrije ruimte, en - wie belast is met het onderhoud (onderhoudsplichtigen), en - wat dit onderhoud behelst (onderhoudsverplichtingen). De leggerkaart moet samen met de leggertekst gelezen worden. Na de inwerkingtreding van deze leggerwijziging is de leggerkaart (en dus ook de leggerdatabase) gewijzigd krachtens deze partiële leggerwijziging.
Leggertekst	Het tekstuele deel van de Legger Delfland (tekstdocument). Het tekstueel deel bevat: - een begripsbepaling van in de legger toegepaste begrippen, - de algemene bepalingen die gelden voor alle waterstaatswerken in het beheergebied van Delfland alsmede de daaraan grenzende beschermingszones en profielen van vrije ruimte, - bepalingen over ligging, vorm en afmeting, constructie en functie van waterstaatswerken alsmede de daaraan grenzende beschermingszone en profielen van vrije ruimte, en - bepalingen over wie belast is met het onderhoud (onderhoudsplichtigen), en - bepalingen over wat dit onderhoud behelst (onderhoudsverplichtingen). De leggertekst moet samen met de leggerkaart gelezen worden.
Leggerwijzigings-database	De digitale bestanden waaruit de leggerwijzigingskaart (de digitale verbeelding van de leggerwijziging) is samengesteld. In deze digitale gegevensbestanden staat alles wat op de leggerwijzigingskaart wordt getoond. De leggerwijzigingsdatabase is onderdeel van deze leggerwijziging.
Leggerwijzigingskaart	De digitale verbeelding van een leggerwijziging. De leggerwijzigingskaart toont alleen de met deze leggerwijziging gewijzigde (onderdelen van) waterstaatswerken en zoneringen in de legger (nieuw, gewijzigd en verwijderd). De leggerwijzigingskaart is, net als de leggerkaart, een interactieve omgeving die geografische kaarten, profielen en tabellen omvat waarin worden ontsloten: - waterstaatswerken in het beheergebied van Delfland naar ligging, vorm en afmeting, constructie en functie alsmede de daaraan grenzende beschermingszone en profielen van vrije ruimte, en - wie belast is met het onderhoud (onderhoudsplichtigen), en - wat dit onderhoud behelst (onderhoudsverplichtingen). De leggerwijzigingskaart moet samen met de leggertekst gelezen worden. De leggerwijzigingskaart zal alleen gedurende de periode van de terinzagelegging en na vaststelling, alleen tijdens de beroepstermijn, beschikbaar zijn. Buiten deze periode kan de leggerwijzigingskaart met de leggerwijzigingsdatabase weer gevisualiseerd worden.

Hoofdstuk 3. Doel van de leggerwijziging

Delfland streeft naar een actuele, betrouwbare en complete Legger Delfland. Met het wijzigen van de Legger Delfland wordt de actuele situatie juridisch vastgelegd. Delfland houdt hierdoor zijn beheerinstrumentarium zo actueel mogelijk.

In de periode van realisatie tot wijziging van de Legger Delfland gelden wel al regels. Dit is voor de aanwijzing van onderhoudsplichtigen geregeld in de leggertekst, in Artikel 1.5 Onderhoudsplichtigen. Dit is voor de verbodsbepalingen voor handelingen in het watersysteem geregeld in de Keur Delfland, artikel 3.1.

Hoofdstuk 4. Uitgangspunten Leggerwijziging

Deze leggerwijziging is getoetst aan het gestelde in de verleende watervergunning(en)/ het projectplan met bijbehorende bijlagen, de oplevering van de uitgevoerde werken, de uitgangspunten voor de legger en de bepalingen in de leggertekst. De ligging van de waterstaatswerken en bijbehorende zoneringen op de leggerkaart en de bijbehorende gegevens zoals de vorm, afmetingen, constructie en functie, de aanwijzing van onderhoudsplichtigen en de onderhoudsverplichting zijn hierop gebaseerd.

4.1. Watervergunningprocedure en projectplanprocedure

Voor het wijzigen van de waterstaatswerken (volgend uit de verleende watervergunning(en)/het projectplan) is de watervergunningprocedure en projectplanprocedure van Delfland doorlopen. De datums van de vaststellingen en de publicaties in het Waterschapsblad staan in onderstaande tabel.

Nummer watervergunning (/ projectplan)	**Titel watervergunning (/projectplan)**	**Datum vaststelling**	**Publicatie Besluit (nummer Waterschapsblad en datum)**
2016-016342	Ter hoogte van de Laan van 's-Gravenmade te Den Haag	8 december 2016	Nr. 9946, 13 december 2016
2016-006075	Elzenlaan 31 te Den Haag	17 mei 2016	Nr. 3928, 19 mei 2016
2019-002043	Molenvlietpark, Molenslootpad, gemeente Den Haag	5 februari 2019	Nr. 1388, 8 februari 2019
2016-017715 & wijzigingsbesluit 2017-001169	Molenslootpad en Van Weerden Poelmanpad te Den Haag (publicatie) met bijbehorend wijzigingsbesluit 2017-001169	11 januari 2017	Nr. 358, 13 januari 2017
		Wijzigingsbesluit: 9 februari 2017	***Wijzigingsbesluit:*** Nr. 1283, 13 februari 2017
2017-003438	Op de locatie Laan van`s-Gravenmade en Molenslootpad te Den Haag	5 april 2016	Nr. 3209, 11 april 2017
2018-021320	Vlietzone, nabij de Laan van `s-Gravenmade 60 te Den Haag	15 november 2018	Nr. 11357, 19 november 2018
2019-025470	Jan Thijssenweg te Den Haag	8 januari 2020	Nr. 247, 13 januari 2020
2019-025784	Meyvlietpad te Den Haag	8 januari 2020	Nr. 228, 10 januari 2020
2019-019069	Nabij Laan van 's-Gravenmade (Familiepark Drievliet), gemeente Den Haag	1 oktober 2019	Nr. 10945, 14 oktober 2019

2019-001688	Molenvlietpark (Molenslootweg), gemeente Den Haag	5 februari 2019	Nr. 1372, 8 februari 2019
2017-009105	Ter hoogte van het Van Weerden Poelmanpad te Den Haag (gemaal Ypenburg)	21 juli 2017	Nr. 6902, 25 juli 2017
2016-008910	Knooppunt Ypenburg te Den Haag	7 juli 2016	Nr. 5571, 11 juli 2016
2017-003552	Ter hoogte van het Molenslootpad te Den Haag	14 april 2017	Nr. 3587, 21 april 2017
2016-011309	Ter hoogte van Laan van Hoornwijck 80 te Den Haag	22 september 2016	Nr. 7775, 27 september 2016
2016-008523	Laan van 's-Gravenmade te Den Haag	24 juni 2016	Nr. 5174, 29 juni 2016
2017-016284	Ter hoogte van Elzenlaan 31 te Den Haag	12 oktober 2017	Nr. 9652, 19 oktober 2017
2016-017740	Ter hoogte van de Laan van 's-Gravenmade en Molenslootpad te Den Haag	1 februari 2017	Nr. 1021, 6 februari 2017
2017-007582	Op de locatie Laan van Hoornwijck te Den Haag	13 juni 2017	Nr. 5449, 16 juni 2017
2018-017206	Laan van ’s-Gravenmade (Drievliet) te Den Haag	4 september 2018	Nr. 9084, 11 september 2018
2017-016148 & wijzigingsbesluit 2018-003220	Vlietzone, ter hoogte van de Laan van 's-Gravenmade te Den Haag	6 november 2017	Nr. 10421, 10 november 2017
		Wijzigingsbesluit: 19 maart 2018	***Wijzigingsbesluit:*** Nr. 2608, 22 maart 2018
2017-003145	Molenslootpad te Den Haag	3 april 2017	Nr. 3003, 5 april 2017
2017-020557	Elzenlaan 31 te Den Haag	13 februari 2018	Nr. 1532, 19 februari 2018
2018-005697	Lindelaan 21, Leidschendam-Voorburg	24 april 2018	*Geen online publicatie****
2017-020557 & 2018-025203	Elzenlaan 31 te Den Haag	***2017-020557:*** 13 februari 2018	***2017-020557:*** Nr. 1532, 19 februari 2018
		2018-025203: 4 januari 2019	***2018-025203:*** Nr. 233, 11 januari 2019
Projectplan 701829	Projectplan Bergingsgebied Vlietzone (Molenvlietpark)	8 december 2015	Nr. 3004, 21 april 2016

***** *online publicatie watergunning/projectplan is niet beschikbaar, de watervergunning/het projectplan kan worden opgevraagd via het loket van het Hoogheemraadschap van Delfland*

De watervergunning/ het projectplan bevat onder andere de beschrijving van de te wijzigen en/of aan te leggen waterstaatswerken. Bij het verlenen van de vergunningen/ opstellen van het projectplan is gebruik gemaakt van de op dat moment geldende regelgeving van Delfland en is getoetst in hoeverre deze werkzaamheden passen binnen de doelstellingen van de Waterwet.

De meeste vastgestelde watervergunningen en wijzigingsbesluiten en het projectplan kunnen worden ingezien via de publicaties in het Waterschapsblad. Deze zijn dan ontsloten via de website www.officielebekendmakingen.nl.

Hoofdstuk 5. Omschrijving leggerwijziging LEGGER2023-BD-01

De uitvoering van de maatregelen uit de verleende watervergunningen (en evt. bijbehorende wijzigingsbesluiten) en één projectplan:

- 2016-016342 (Ter hoogte van de Laan van 's-Gravenmade te Den Haag);
- 2016-006075 (Elzenlaan 31 te Den Haag);
- 2019-002043 (Molenvlietpark, Molenslootpad, gemeente Den Haag);
- 2016-017715 (Molenslootpad en Van Weerden Poelmanpad te Den Haag, met bijbehorend wijzigingsbesluit 2017-001169);
- 2017-003438 (Op de locatie Laan van`s-Gravenmade en Molenslootpad te Den Haag);
- 2018-021320 (Vlietzone, nabij de Laan van `s-Gravenmade 60 te Den Haag);
- 2019-025470 (Jan Thijssenweg te Den Haag);
- 2019-025784 (Meyvlietpad te Den Haag);
- 2019-019069 (Nabij Laan van ’s-Gravenmade (Familiepark Drievliet), gemeente Den Haag);
- 2019-001688 (Molenvlietpark (Molenslootweg), gemeente Den Haag);
- 2017-009105 (Ter hoogte van het Van Weerden Poelmanpad te Den Haag (gemaal Ypenburg));
- 2016-008910 (Knooppunt Ypenburg te Den Haag);
- 2017-003552 (Ter hoogte van het Molenslootpad te Den Haag);
- 2016-011309 (Ter hoogte van Laan van Hoornwijck 80 te Den Haag);
- 2016-008523 (Laan van 's-Gravenmade te Den Haag);
- 2017-016284 (Ter hoogte van Elzenlaan 31 te Den Haag);
- 2016-017740 (Ter hoogte van de Laan van 's-Gravenmade en Molenslootpad te Den Haag);
- 2017-007582 (Op de locatie Laan van Hoornwijck te Den Haag);
- 2018-017206 (Laan van ’s-Gravenmade (Drievliet) te Den Haag);
- 2017-016148 (Vlietzone, ter hoogte van de Laan van 's-Gravenmade te Den Haag, met bijbehorend wijzigingsbesluit 2018-003220);
- 2017-003145 (Molenslootpad te Den Haag);
- 2017-020557 (Elzenlaan 31 te Den Haag);
- 2018-005697 (Lindelaan 21, Leidschendam-Voorburg);
- 2017-020557 en 2018-025203 (Elzenlaan 31 te Den Haag); en
- Projectplan 701829 (Bergingsgebied Vlietzone (Molenvlietpark))

is afgerond en geaccepteerd door Delfland. Hierdoor zijn nieuwe waterstaatswerken aangelegd of al bestaande waterstaatswerken gewijzigd of (deels) verwijderd. De nieuwe situatie moet in de legger worden opgenomen om deze actueel te houden. Dit wordt met deze leggerwijziging bewerkstelligd. Met deze leggerwijziging wordt De Legger Delfland partieel gewijzigd.

Met deze wijziging worden de nieuw gerealiseerde (onderdelen van) waterstaatswerken en bijbehorende zoneringen op de leggerkaart opgenomen, de gewijzigde (onderdelen van) waterstaatswerken en bijbehorende zoneringen op de leggerkaart aangepast en weggehaalde (onderdelen van) waterstaatswerken en bijbehorende zoneringen van de leggerkaart verwijderd. De wijzigingen (inclusief bijbehorende gegevens) worden getoond op de digitale verbeelding van deze leggerwijziging (*de leggerwijzigingskaart*). Deze bijbehorende gegevens op de leggerkaart verschillen per type waterstaatswerk. De leggerwijzigingskaart moet samen met de leggertekst gelezen worden.

In paragraaf 5.3. staat een omschrijving van de leggerwijzigingskaart en toelichting voor gebruik.

In pararaaf 5.1. staat een overzicht van de in de legger gewijzigde (onderdelen van) waterstaatswerken en zoneringen, behorende bij deze leggerwijziging. In paragraaf 5.2. staat een overzicht van de gegevens die in de legger kunnen worden opgenomen.

De leggerwijzigingskaart bestaat uit de bij deze leggerwijziging behorende digitale gegevensbestanden (*de leggerwijzigingsdatabase*) DMS#2159151 – Leggerwijzigingsdatabase LEGGER2023-BD-01. In paragraaf 5.4. staat een omschrijving van de leggerwijzigingsdatabase en een toelichting voor gebruik.

De leggerwijzigingskaart is alleen beschikbaar voor de periode van terinzagelegging en beroepstermijn, en kan worden bekeken via de publicatie en via deze links:

- https://hhdelfland.maps.arcgis.com/apps/MapSeries/index.html?appid=36a99077f0384cfea2015078a43a9681# (tijdens terinzagelegging en beroepstermijn);
- https://www.hhdelfland.nl/over-ons/regelgeving/legger/leggerwijzigingen-leggercorrecties/ (alleen tijdens terinzagelegging); en
- https://www.hhdelfland.nl/over-ons/regelgeving/legger/ (alleen tijdens beroepstermijn).

Daarna kan de leggerwijzigingskaart met de leggerwijzigingsdatabase weer gevisualiseerd worden (zie ook paragraaf 5.4.2.).

Na de inwerkingtreding van deze leggerwijziging is de leggerkaart gewijzigd volgens deze partiële leggerwijziging.

5.1. Overzicht van de gewijzigde waterstaatswerken op de leggerkaart

Een overzicht van de op de leggerkaart gewijzigde (onderdelen van) waterstaatswerken staat in onderstaande tabellen beschreven. Deze (onderdelen van) waterstaatswerken en bijbehorende zoneringen staan aangegeven op de leggerwijzigingskaart. Bijbehorende gegevens kunnen ook in de leggertekst staan (bijvoorbeeld: de onderhoudsverplichting en de afmetingen van beschermingszones van wateren).

Wijzigingen leggerkaart t.b.h. nieuwe oppervlaktewaterlichamen/natte ecologische zones/oeverconstructies, watervergunningen/wijzigingsbesluiten 2016-008523, 2016-016342, 2017-016148, 2016-008910, 2016-011309, 2016-017740, 2016-017715, 2017-003438, 2017-003552, 2017-007582, 2017-009105, 2017-016148, 2019-002043, 2017-020557, 2018-005697, 2018-025203, 2018-017206, 2016-008523, 2018-021320, 2019-001688, 2019-019069, 2019-025470, 2019-025784 & projectplan 701829	
Leggercode	**Object**
NO218-04-01D	natte ecologische zone
NO218-04-01N	natte ecologische zone
NO218-04-02D	natte ecologische zone
NO218-04-02N	natte ecologische zone
NO218-04-03D	natte ecologische zone
NO218-04-03N	natte ecologische zone
NO218-04-04D	natte ecologische zone
NO218-04-04N	natte ecologische zone
NO218-04-05D	natte ecologische zone
NO218-04-05N	natte ecologische zone
OB11970	primair/secundair water
OB11980	primair/secundair water
OB13060	primair/secundair water
OB13330	primair/secundair water
OWV20700137	watervoerend deel
OWV20700138	watervoerend deel
OWV20700218	watervoerend deel
OWV20700220	watervoerend deel
OWV20700221	watervoerend deel

OWV20700222	watervoerend deel
OWV20900131	watervoerend deel
OWV20900175	watervoerend deel
OWV20900176	watervoerend deel
OWV20900184	watervoerend deel
OWV21800452	watervoerend deel
OWV21800692	watervoerend deel
OWV21800697	watervoerend deel
OWV21800698	watervoerend deel
OWV21800773	watervoerend deel
OWV21800774	watervoerend deel
OWV21800775	watervoerend deel
OWV21800777	watervoerend deel
OWV21800783	watervoerend deel
OWV21800784	watervoerend deel
OWV21800785	watervoerend deel
OWV21800787	watervoerend deel
OWV21800788	watervoerend deel
OWV21800789	watervoerend deel
OWV21800790	watervoerend deel
OWV21800791	watervoerend deel
OWV21800792	watervoerend deel
OWV21800793	watervoerend deel
OWV21800794	watervoerend deel
OWV21800795	watervoerend deel
OWV21800796	watervoerend deel
OWV21800797	watervoerend deel
OWV21800803	watervoerend deel
OWV21800814	watervoerend deel
POL20701520	primair/secundair water
POL20701920	primair/secundair water
POL20702701	primair/secundair water
POL20702702	primair/secundair water
POL20702703	primair/secundair water
POL20702704	primair/secundair water
POL20702707	primair/secundair water
POL20903460	primair/secundair water
POL21801781	primair/secundair water
POL21820180	primair/secundair water
POL21820190	primair/secundair water
POL21820200	primair/secundair water
POL21820210	primair/secundair water
POL21820230	primair/secundair water
POL21820240	primair/secundair water

POL21820250	primair/secundair water
POL21820270	primair/secundair water
POL21820280	primair/secundair water
POL21820300	primair/secundair water
POL21820310	primair/secundair water
POL21820340	primair/secundair water
POL21820350	primair/secundair water
POL21820360	primair/secundair water
POL21820370	primair/secundair water
POL21820380	primair/secundair water
POL21820390	primair/secundair water
POL21820400	primair/secundair water
POL21820410	primair/secundair water
POL21820420	primair/secundair water
POL21820430	primair/secundair water
POL21820440	primair/secundair water
POL21820450	primair/secundair water
POL21820460	primair/secundair water
POL21820470	primair/secundair water
POL21820480	primair/secundair water
POL21820490	primair/secundair water
POL21820500	primair/secundair water
POL21820510	primair/secundair water
POL21820520	primair/secundair water
POL21820530	primair/secundair water
POL21820540	primair/secundair water
POL21820550	primair/secundair water
POL22000580	primair/secundair water
POL22000590	primair/secundair water
POL22005380	primair/secundair water
VP078-01-01	natte ecologische zone
OC0600	oeverconstructie
OC0601	oeverconstructie
OC0602	oeverconstructie
OC0603	oeverconstructie
OC0604	oeverconstructie
OC0605	oeverconstructie
OC0606	oeverconstructie
OC0607	oeverconstructie
OC0378	oeverconstructie
OC0598	oeverconstructie
OC0665	oeverconstructie
OC0664	oeverconstructie
OC0662	oeverconstructie

OC0663	oeverconstructie

Wijzigingen leggerkaart t.b.h. nieuwe ondersteunende kunstwerken, watervergunningen/wijzigingsbesluiten, watervergunningen 2016-006075, 2016-008523, 2016-016342, 2016-008910, 2016-011309, 2016-008523, 2016-017715, 2016-017740, 2017-003438, 2017-003552, 2017-007582, 2017-009105, 2017-016148, 2017-016284, 2017-020557, 2018-005697, 2018-017206, 2018-025203, 2019-001688, 2019-019069, 2019-025470, 2019-025784 & projectplan en 701829	
Leggercode	**Object**
220106	gemaal
20700045	open duiker
20701237	open duiker
20701238	open duiker
20701239	open duiker
20701240	open duiker
20701241	open duiker
20900009	stuw
20904829	open duiker
21800001	keerschot
21807167	open duiker
218204	stuw
218204_K2	stuw
218205	afsluitbare duiker
218206	afsluitbare duiker
21886305	stuw
21886308	stuw
21886309	stuw
21886311	stuw
21886312	stuw
21886319	open duiker
21886334	open duiker
21886335	afsluitbare duiker
21886336	open duiker
21886342	open duiker
21886343	open duiker
21886348	open duiker
21886351	open duiker
21886352	open duiker
21886353	open duiker
21886354	open duiker
21886355	open duiker
21886356	open duiker

21886357	open duiker
21886358	open duiker
21886359	open duiker
21886360	open duiker
21886361	open duiker
21886362	open duiker
21886363	open duiker
21886364	open duiker
21886365	open duiker
21886379	open duiker
22000001	gemaal
22020013	persleiding van gemaal
B0111	persleiding van gemaal
B0112	persleiding van gemaal
B0113	persleiding van gemaal
B0114	persleiding van gemaal
B0115	persleiding van gemaal
B0116	persleiding van gemaal
B0247	persleiding van gemaal
B0248	persleiding van gemaal
218205_S1	afsluitmiddel
218206_S1	afsluitmiddel

Wijzigingen leggerkaart t.b.h. nieuwe waterkeringen, watervergunning 2017-003145 en projectplan 701829	
Leggercode	**Object**
RK12e_BZBI	waterkering beschermingszone
RK215a_BZBI	waterkering beschermingszone
RK215a_WW	waterkering waterstaatswerk

Wijzigingen leggerkaart t.b.h. verwijderde oppervlaktewaterlichamen, watervergunningen/wijzigingsbesluiten 2016-008523, 2017-003552, 2017-016148, 2019-002043, 2016-008910, 2016-011309, 2017-003145, 2016-008523, 2017-007582, 2017-016148, 2018-003220, 2017-016284, 2018-005697, 2018-017206, 2018-025203, 2019-019069, 2019-025784	
Leggercode	**Soort water**
20701237	primair/secundair water
OWV20700107	watervoerend deel
OWV20700108	watervoerend deel
OWV20700109	watervoerend deel
OWV20700110	watervoerend deel
OWV20700112	watervoerend deel

OWV20700142	watervoerend deel
OWV20700143	watervoerend deel
OWV20700145	watervoerend deel
OWV20700147	watervoerend deel
OWV20700150	watervoerend deel
OWV20700151	watervoerend deel
OWV20700157	watervoerend deel
OWV20700171	watervoerend deel
OWV20700172	watervoerend deel
OWV20700176	watervoerend deel
OWV20700201	watervoerend deel
OWV20900115	watervoerend deel
OWV20900132	watervoerend deel
OWV20900133	watervoerend deel
OWV20900134	watervoerend deel
OWV20900169	watervoerend deel
OWV20900171	watervoerend deel
OWV21800442	watervoerend deel
OWV21800443	watervoerend deel
OWV21800457	watervoerend deel
OWV21800667	watervoerend deel
OWV21800668	watervoerend deel
OWV21800685	watervoerend deel
OWV21800687	watervoerend deel
OWV21800688	watervoerend deel
OWV21800695	watervoerend deel
OWV21800774	watervoerend deel
OWV21800798	watervoerend deel
OWV21800800	watervoerend deel
OWV21800823	watervoerend deel
POL20701174	primair/secundair water
POL20701182	primair/secundair water
POL20701183	primair/secundair water
POL20701184	primair/secundair water
POL20701210	primair/secundair water
POL20701261	primair/secundair water
POL20701330	primair/secundair water
POL20701470	primair/secundair water
POL20701500	primair/secundair water
POL20701522	primair/secundair water
POL20701640	primair/secundair water
POL20701700	primair/secundair water
POL20701701	primair/secundair water
POL20701800	primair/secundair water

POL20701880	primair/secundair water
POL20702600	primair/secundair water
POL20702602	primair/secundair water
POL20702705	primair/secundair water
POL20702706	primair/secundair water
POL20727930	primair/secundair water
POL20727940	primair/secundair water
POL20727990	primair/secundair water
POL20728200	primair/secundair water
POL20728210	primair/secundair water
POL20901090	primair/secundair water
POL20901100	primair/secundair water
POL20901130	primair/secundair water
POL20901140	primair/secundair water
POL20901150	primair/secundair water
POL20901160	primair/secundair water
POL20901170	primair/secundair water
POL20903410	primair/secundair water
POL20903430	primair/secundair water
POL20903440	primair/secundair water
POL21801781	primair/secundair water
POL21802820	primair/secundair water
POL21803060	primair/secundair water
POL21820160	primair/secundair water
POL21820291	primair/secundair water

Wijzigingen leggerkaart t.b.h. <u>verwijderde</u> ondersteunende kunstwerken, watervergunningen/wijzigingsbesluiten 2016-008523, 2017-003552, 2016-008910, 2016-011309, 2016-016342, 2016-017740, 2017-003145, 2017-007582, 2017-016148, 2019-002043, 2018-017206 en 2018-025203	
Leggercode	**Object**
22000018	Open duiker/inlaatduiker/sifon/ stuwende duiker
21886338	Open duiker/inlaatduiker/sifon/ stuwende duiker
21886337	Open duiker/inlaatduiker/sifon/ stuwende duiker
21886324	Open duiker/inlaatduiker/sifon/ stuwende duiker
21886306	Open duiker/inlaatduiker/sifon/ stuwende duiker
21886285	Open duiker/inlaatduiker/sifon/ stuwende duiker
21806683	Open duiker/inlaatduiker/sifon/ stuwende duiker
21800083	Open duiker/inlaatduiker/sifon/ stuwende duiker
209403	Stuw
209402	Stuw

20904824	Open duiker/inlaatduiker/sifon/ stuwende duiker
20904822	Open duiker/inlaatduiker/sifon/ stuwende duiker
20904812	Open duiker/inlaatduiker/sifon/ stuwende duiker
20900004	Open duiker/inlaatduiker/sifon/ stuwende duiker
207428	Stuw
207427	Stuw
207426	Stuw
20701224	Open duiker/inlaatduiker/sifon/ stuwende duiker
20701214	Open duiker/inlaatduiker/sifon/ stuwende duiker
20701213	Open duiker/inlaatduiker/sifon/ stuwende duiker
20700441	Open duiker/inlaatduiker/sifon/ stuwende duiker

Wijzigingen leggerkaart t.b.h. verwijderde waterkeringen, watervergunningen 2017-003145 en 2017-003438 & projectplan 701829	
Leggercode	**Object**
RK12	waterkering kruinlijn
RK12_BZBI	waterkering beschermingszone
RK12_BZBU	waterkering beschermingszone
RK12_WW	waterkering waterstaatswerk
RK215	waterkering kruinlijn
RK215_BZBI	waterkering beschermingszone
RK215_BZBU	waterkering beschermingszone
RK215_WW	waterkering waterstaatswerk

5.2. Overzicht van de gegevens per waterstaatswerk

De gegevens die in de legger zijn opgenomen verschillen per (onderdeel van een) waterstaatswerk. De gegevens staan, afhankelijk van het type waterstaatswerk, in de leggertekst of op de leggerkaart.

Per (onderdeel van een) waterstaatswerk kunnen onderstaande gegevens op de leggerkaart worden opgenomen:
- de ligging, en in voorkomend geval de ligging van de aangrenzende beschermingszone en het profiel van vrije ruimte;
- specifieke gegevens, zoals:
    - de functie, het type en/of subtype,
    - de vorm, afmetingen en constructie van de normatieve toestand,
    - het leggerprofiel (de normatieve dwars- en/of langsdoorsneden),
    - de onderhoudsplichtigen per type onderhoud.
    - de onderhoudsverplichting per type onderhoud.

De gegevens van (onderdelen van) waterstaatswerken en zoneringen, die met deze leggerwijziging op de leggerkaart worden opgenomen, zijn te zien op de leggerwijzigingskaart.

5.3. Leggerwijzigingskaart (digitale verbeelding van de leggerwijziging)

De leggerwijzigingskaart is een digitale geografische interactieve kaart. De kaart is alleen beschikbaar tijdens de terinzagelegging en na vaststelling, tijdens de beroepstermijn. Vanuit de leggerwijzigingskaart kan ook de nu geldende leggerkaart worden bekeken.

De leggerwijzigingskaart toont alleen de op de leggerkaart, behorende bij deze leggerwijziging, gewijzigde (onderdelen van) waterstaatswerken en zoneringen (nieuw, gewijzigd en verwijderd). Dit wordt getoond op twee losse kaarten (kaart 1 en kaart 2). De leggerwijzigingskaart moet samen met het tekstuele deel van de Legger Delfland (de leggertekst) worden gelezen.

Kaart 1: nieuw en gewijzigde waterstaatswerken en zoneringen
Op deze kaart staan alle, met deze leggerwijziging, op de leggerkaart nieuw en gewijzigde (onderdelen van) waterstaatswerken en zoneringen, inclusief bijbehorende gegevens.

Kaart 2: verwijderde waterstaatswerken en zoneringen
Op deze kaart staan alle, met deze leggerwijziging, van de leggerkaart verwijderde (onderdelen van) waterstaatswerken en zoneringen.

5.3.1. Gebruik leggerwijzigingskaart

De gewijzigde (onderdelen van) waterstaatswerken en zoneringen staan aangegeven met een fellere kleur ten opzichte van de "topografische achtergrondkaart". Deze worden zichtbaar als er wordt ingezoomd naar een kleiner gebied. Dit kan door
- te klikken op het projectcode of vergunningcode,
- door gebruik te maken van de +/- knoppen, of
- door een adres of projectcode of vergunningcode in te voeren in de balk bij het vergrootglas.

Door vervolgens op een (onderdeel van een) waterstaatswerk op de kaart te klikken, opent er een informatiescherm. Hierin staan de specifieke gegevens van dat (onderdeel van een) waterstaatswerk of zonering, zoals de afmetingen of op wie welke onderhoudsplicht rust. Ook de eventueel bijbehorende bijlagen kunnen vanuit het informatiescherm worden geopend. In een bijlage staat bijvoorbeeld een tekening van het leggerprofiel van een waterkering of een verdeling van de onderhoudsplicht.

Daarnaast kan er in het informatiescherm worden verwezen naar de van toepassing zijnde artikelen in de leggertekst (bijvoorbeeld: bij de aanwijzing van onderhoudsplichtigen of de onderhoudsverplichting).

Een voorbeeld van de werking van de leggerwijzigingskaart is weergegeven in Figuur 1.

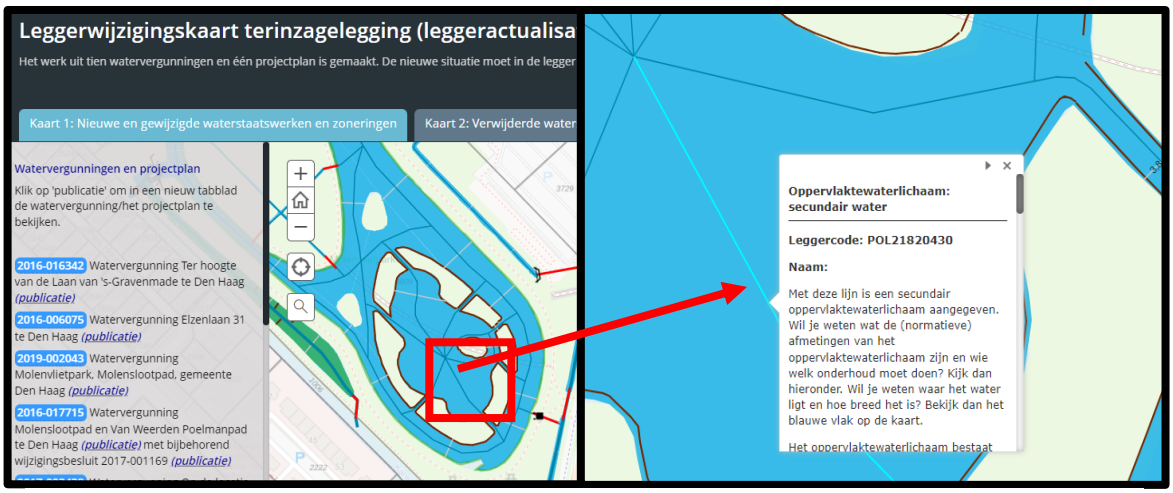

Figuur 1: Voorbeeldweergave van de interactieve leggerwijzigingskaart

5.4. Leggerwijzigingsdatabase

De digitale bestanden waaruit de leggerwijzigingskaart bestaat worden samen de leggerwijzigingsdatabase genoemd. In de leggerwijzigingsdatabase staan alle met deze leggerwijziging gewijzigde gegevens van waterstaatswerken en zoneringen opgeslagen.
De leggerwijzigingsdatabase is onderdeel van deze leggerwijziging en bestaat uit digitale gegevensbestanden in de *leggerwijzigingsdatabase* DMS#2159151 - Leggerwijzigingsdatabase LEGGER2023-BD-01.

De leggerwijzigingsdatabase is een zip-bestand welke uit meerdere bestanden bestaat. In paragraaf 5.4.1. staat een beschrijving van de bestanden. De lijst met bestandsnamen in de leggerdatabase behorende bij deze leggerwijziging staat in paragraaf 5.4.3.

De leggerwijzigingskaart kan gevisualiseerd worden door een kaartindeling van de leggerwijzigingsdatabase met Arcgis programma te openen (zie ook paragraaf 5.4.2.).

Na de inwerkingtreding van deze leggerwijziging is de leggerdatabase (en dus ook de leggerkaart) gewijzigd volgens deze partiële leggerwijziging.

5.4.1. Beschrijving bestanden leggerwijzigingsdatabase

De leggerwijzigingsdatabase is een zip-bestand welke bestaat uit een bestand met de extensie .aprx en een File Geodatabase. Het bestand met de extensie .aprx bevat een indeling voor vier kaarten behorende bij deze leggerwijziging met daarin de beschrijving en gemarkeerde objecten. De File Geodatabase is een verzameling van bestanden in een map waarin de geografische datasets zijn opgeslagen. Hierin staan dus alle (geografische) data van alle te wijzigen waterstaatswerken en zoneringen op de leggerkaart, zowel inhoudelijke wijzigingen als administratieve (niet-inhoudelijke) wijzigingen.

Hieronder staat een korte algemene beschrijving van de vier kaartindelingen (in het bestand met .aprx extensie). Bij deze leggerwijziging bevatten alleen kaart 1 en 2 waterstaatswerken en/of zoneringen. De overige kaartindelingen zijn leeg.

L2023BD01_NieuwGewijzigd
Dit is de kaartindeling van kaart 1 van de leggerwijzigingskaart. Op deze kaart staan alle, met deze leggerwijziging, op de leggerkaart nieuw en gewijzigde waterstaatswerken en zoneringen, inclusief bijbehorende gegevens.

L2023BD01_Verwijderd
Dit is de kaartindeling van kaart 2 van de leggerwijzigingskaart. Op deze kaart staan alle, met deze leggerwijziging, van de leggerkaart verwijderde waterstaatswerken en zoneringen, inclusief bijbehorende gegevens.

L2023BD01_NieuwGewijzigdAdmin & L2023BD01_VerwijderdAdmin
Dit is de kaartindeling voor de administratieve wijzigingskaart I en II. Op de administratieve wijzigingskaarten staan de waterstaatswerken en zoneringen, welke Delfland administratief in de leggerdatabase opneemt, aanpast of verwijderd om de (inhoudelijke) leggerwijziging te kunnen doorvoeren op de leggerkaart. Dit zijn de niet-inhoudelijk gewijzigde (onder)delen van de legger en deze zijn geen onderdeel van besluitvorming. Hier staan dan ook geen rechtsmiddelen tegen open. Deze kaartindelingen worden ook niet getoond op de leggerwijzigingskaart.

5.4.2. Gebruik leggerwijzigingsdatabase

Met ArcGIS PRO kunnen de kaartindelingen worden geopend. De geopende kaarten tonen de gewijzigde onderdelen van de leggerkaart, zoals deze ook getoond worden op de leggerwijzigingskaart.

5.4.3. Bestanden leggerwijzigingsdatabase (zip-bestand)

De leggerwijzigingsdatabase is een zip-bestand en bestaat uit de 248 in onderstaande tabel benoemde bestanden.

Filenaam	**Laatst gewijzigd op**		**Grootte (bytes)**
	Datum	**Tijd**	
LEGGER2023-BD-01.aprx	14-7-2023	16:18	1532726
a00000001.freelist	14-7-2023	16:07	4440
a00000001.gdbindexes	8-6-2011	02:36	110
a00000001.gdbtable	14-7-2023	16:07	1947
a00000001.gdbtablx	14-7-2023	16:07	5152
a00000001.TablesByName.atx	14-7-2023	16:07	16406
a00000002.gdbtable	8-6-2011	02:36	1460
a00000002.gdbtablx	8-6-2011	02:36	5152
a00000003.gdbindexes	8-6-2011	02:36	42
a00000003.gdbtable	11-7-2023	13:52	1122
a00000003.gdbtablx	11-7-2023	13:52	5152
a00000004.CatItemsByPhysicalName.atx	14-7-2023	16:07	16406
a00000004.CatItemsByType.atx	14-7-2023	16:07	4118
a00000004.FDO_UUID.atx	14-7-2023	16:07	4118
a00000004.freelist	14-7-2023	16:07	24920
a00000004.gdbindexes	8-6-2011	02:36	310
a00000004.gdbtable	14-7-2023	16:07	507223
a00000004.gdbtablx	14-7-2023	16:07	5152
a00000004.horizon	11-7-2023	13:55	32
a00000004.spx	14-7-2023	16:07	4118
a00000005.CatItemTypesByName.atx	11-7-2023	13:55	12310
a00000005.CatItemTypesByParentTypeID.atx	11-7-2023	13:55	4118
a00000005.CatItemTypesByUUID.atx	11-7-2023	13:55	4118
a00000005.gdbindexes	8-6-2011	02:36	296
a00000005.gdbtable	11-7-2023	13:55	2025
a00000005.gdbtablx	11-7-2023	13:55	5152
a00000006.CatRelsByDestinationID.atx	14-7-2023	16:07	4118
a00000006.CatRelsByOriginID.atx	14-7-2023	16:07	4118
a00000006.CatRelsByType.atx	14-7-2023	16:07	4118
a00000006.FDO_UUID.atx	14-7-2023	16:07	4118
a00000006.gdbindexes	8-6-2011	02:36	318
a00000006.gdbtable	14-7-2023	16:07	3406
a00000006.gdbtablx	14-7-2023	16:07	5152
a00000007.CatRelTypesByBackwardLabel.atx	11-7-2023	13:55	12310
a00000007.CatRelTypesByDestItemTypeID.atx	11-7-2023	13:55	4118
a00000007.CatRelTypesByForwardLabel.atx	11-7-2023	13:55	12310
a00000007.CatRelTypesByName.atx	11-7-2023	13:55	12310
a00000007.CatRelTypesByOriginItemTypeID.atx	11-7-2023	13:55	4118
a00000007.CatRelTypesByUUID.atx	11-7-2023	13:55	4118
a00000007.gdbindexes	8-6-2011	02:36	602
a00000007.gdbtable	11-7-2023	13:55	3630
a00000007.gdbtablx	11-7-2023	13:55	5152
a00000009.freelist	12-7-2023	08:43	4440
a00000009.gdbindexes	11-7-2023	13:52	124
a00000009.gdbtable	12-7-2023	08:43	4250
a00000009.gdbtablx	12-7-2023	08:43	5152
a00000009.horizon	11-7-2023	13:59	32
a00000009.spx	11-7-2023	15:08	4118
a0000000a.gdbindexes	11-7-2023	13:52	124
a0000000a.gdbtable	11-7-2023	13:52	7836
a0000000a.gdbtablx	11-7-2023	13:52	5152
a0000000a.spx	11-7-2023	13:52	4118
a0000000b.gdbindexes	11-7-2023	13:52	124
a0000000b.gdbtable	11-7-2023	14:35	7475
a0000000b.gdbtablx	11-7-2023	14:35	5152
a0000000b.horizon	11-7-2023	14:40	32
a0000000b.spx	11-7-2023	14:35	4118
a0000000c.gdbindexes	11-7-2023	13:52	124
a0000000c.gdbtable	11-7-2023	13:52	4058
a0000000c.gdbtablx	11-7-2023	13:52	5152
a0000000c.horizon	11-7-2023	14:00	32
a0000000c.spx	11-7-2023	13:52	4118
a0000000d.gdbindexes	11-7-2023	13:52	124
a0000000d.gdbtable	11-7-2023	14:35	4322
a0000000d.gdbtablx	11-7-2023	14:35	5152
a0000000d.horizon	11-7-2023	13:59	32
a0000000d.spx	11-7-2023	14:35	4118
a0000000e.gdbindexes	11-7-2023	13:52	124

a0000000e.gdbtable	11-7-2023	13:52	3082
a0000000e.gdbtablx	11-7-2023	13:52	5152
a0000000e.spx	11-7-2023	13:52	4118
a0000000f.gdbindexes	11-7-2023	13:52	124
a0000000f.gdbtable	11-7-2023	13:52	28867
a0000000f.gdbtablx	11-7-2023	13:52	5152
a0000000f.horizon	11-7-2023	14:54	32
a0000000f.spx	11-7-2023	13:52	4118
a00000010.gdbindexes	11-7-2023	13:52	124
a00000010.gdbtable	11-7-2023	14:35	21498
a00000010.gdbtablx	11-7-2023	14:35	5152
a00000010.horizon	11-7-2023	13:56	32
a00000010.spx	11-7-2023	14:35	196630
a00000011.gdbindexes	11-7-2023	13:52	124
a00000011.gdbtable	11-7-2023	13:52	4901
a00000011.gdbtablx	11-7-2023	13:52	5152
a00000011.spx	11-7-2023	13:52	4118
a00000012.gdbindexes	11-7-2023	13:52	124
a00000012.gdbtable	11-7-2023	13:52	84368
a00000012.gdbtablx	11-7-2023	13:52	5152
a00000012.horizon	11-7-2023	14:00	32
a00000012.spx	11-7-2023	13:52	4118
a00000013.gdbindexes	11-7-2023	13:52	124
a00000013.gdbtable	11-7-2023	14:35	48236
a00000013.gdbtablx	11-7-2023	14:35	5152
a00000013.horizon	11-7-2023	13:59	32
a00000013.spx	11-7-2023	14:35	32790
a00000014.gdbindexes	11-7-2023	13:52	124
a00000014.gdbtable	11-7-2023	14:35	7542
a00000014.gdbtablx	11-7-2023	14:35	5152
a00000014.horizon	11-7-2023	14:38	32
a00000014.spx	11-7-2023	14:35	4118
a00000015.gdbindexes	11-7-2023	13:52	124
a00000015.gdbtable	11-7-2023	13:52	8681
a00000015.gdbtablx	11-7-2023	13:52	5152
a00000015.horizon	11-7-2023	14:00	32
a00000015.spx	11-7-2023	13:52	4118
a00000016.gdbindexes	11-7-2023	13:52	124
a00000016.gdbtable	11-7-2023	13:52	3049
a00000016.gdbtablx	11-7-2023	13:52	5152
a00000016.horizon	11-7-2023	13:56	32
a00000016.spx	11-7-2023	13:52	4118
a00000017.gdbindexes	11-7-2023	13:52	124
a00000017.gdbtable	11-7-2023	13:52	9188
a00000017.gdbtablx	11-7-2023	13:52	5152
a00000017.spx	11-7-2023	13:52	4118
a00000018.gdbindexes	11-7-2023	13:52	124
a00000018.gdbtable	11-7-2023	14:35	11696
a00000018.gdbtablx	11-7-2023	14:35	5152
a00000018.horizon	11-7-2023	13:56	32
a00000018.spx	11-7-2023	14:35	4118
a00000019.gdbindexes	11-7-2023	13:52	124
a00000019.gdbtable	11-7-2023	13:52	47236
a00000019.gdbtablx	11-7-2023	13:52	5152
a00000019.spx	11-7-2023	13:52	4118
a0000001a.gdbindexes	11-7-2023	13:52	124
a0000001a.gdbtable	11-7-2023	14:35	8472
a0000001a.gdbtablx	11-7-2023	14:35	5152
a0000001a.spx	11-7-2023	14:35	4118
a0000001b.gdbindexes	11-7-2023	13:52	124
a0000001b.gdbtable	11-7-2023	13:52	5296
a0000001b.gdbtablx	11-7-2023	13:52	5152
a0000001b.horizon	11-7-2023	14:40	32
a0000001b.spx	11-7-2023	13:52	4118
a0000001c.gdbindexes	11-7-2023	13:52	124
a0000001c.gdbtable	11-7-2023	13:52	6242
a0000001c.gdbtablx	11-7-2023	13:52	5152
a0000001c.horizon	11-7-2023	13:55	32
a0000001c.spx	11-7-2023	13:52	4118
a0000001d.FDO_GlobalID.atx	14-7-2023	16:07	4118
a0000001d.freelist	14-7-2023	16:07	4440
a0000001d.gdbindexes	14-7-2023	16:07	186
a0000001d.gdbtable	14-7-2023	16:07	8266
a0000001d.gdbtablx	14-7-2023	16:07	5152
a0000001d.horizon	11-7-2023	14:38	32

a0000001d.spx	11-7-2023	13:52	4118
a0000001e.gdbindexes	11-7-2023	13:52	124
a0000001e.gdbtable	11-7-2023	13:52	4414
a0000001e.gdbtablx	11-7-2023	13:52	5152
a0000001e.horizon	11-7-2023	14:51	32
a0000001e.spx	11-7-2023	13:52	4118
a0000001f.gdbindexes	11-7-2023	13:52	116
a0000001f.gdbtable	11-7-2023	14:35	3389
a0000001f.gdbtablx	11-7-2023	14:35	5152
a0000001f.horizon	11-7-2023	14:38	32
a0000001f.spx	11-7-2023	14:35	4118
a00000020.gdbindexes	11-7-2023	13:52	116
a00000020.gdbtable	11-7-2023	13:52	3906
a00000020.gdbtablx	11-7-2023	13:52	5152
a00000020.horizon	11-7-2023	14:40	32
a00000020.spx	11-7-2023	13:52	4118
a00000021.gdbindexes	11-7-2023	13:52	116
a00000021.gdbtable	11-7-2023	13:52	3469
a00000021.gdbtablx	11-7-2023	13:52	5152
a00000021.spx	11-7-2023	13:52	4118
a00000022.gdbindexes	11-7-2023	13:52	116
a00000022.gdbtable	11-7-2023	13:52	2969
a00000022.gdbtablx	11-7-2023	13:52	5152
a00000022.horizon	11-7-2023	13:55	32
a00000022.spx	11-7-2023	13:52	4118
a00000023.gdbindexes	11-7-2023	13:52	124
a00000023.gdbtable	11-7-2023	13:52	14279
a00000023.gdbtablx	11-7-2023	13:52	5152
a00000023.horizon	11-7-2023	13:55	32
a00000023.spx	11-7-2023	13:52	4118
a00000024.gdbindexes	11-7-2023	13:52	124
a00000024.gdbtable	11-7-2023	14:35	15410
a00000024.gdbtablx	11-7-2023	14:35	5152
a00000024.horizon	11-7-2023	14:38	32
a00000024.spx	11-7-2023	14:35	4118
a00000025.freelist	11-7-2023	14:35	4440
a00000025.gdbindexes	11-7-2023	14:35	120
a00000025.gdbtable	11-7-2023	14:35	15326
a00000025.gdbtablx	11-7-2023	14:35	5152
a00000025.horizon	11-7-2023	14:40	32
a00000025.spx	11-7-2023	14:35	4118
a00000026.gdbindexes	11-7-2023	14:35	120
a00000026.gdbtable	11-7-2023	14:35	4889
a00000026.gdbtablx	11-7-2023	14:35	5152
a00000026.horizon	11-7-2023	14:38	32
a00000026.spx	11-7-2023	14:35	4118
a00000027.gdbindexes	11-7-2023	14:35	120
a00000027.gdbtable	11-7-2023	14:35	3033
a00000027.gdbtablx	11-7-2023	14:35	5152
a00000027.horizon	11-7-2023	14:38	32
a00000027.spx	11-7-2023	14:35	4118
a00000028.freelist	11-7-2023	14:35	4440
a00000028.gdbindexes	11-7-2023	14:35	120
a00000028.gdbtable	11-7-2023	14:35	8181
a00000028.gdbtablx	11-7-2023	14:35	5152
a00000028.spx	11-7-2023	14:35	4118
a00000029.freelist	11-7-2023	14:35	4440
a00000029.gdbindexes	11-7-2023	14:35	120
a00000029.gdbtable	11-7-2023	14:35	21702
a00000029.gdbtablx	11-7-2023	14:35	5152
a00000029.horizon	11-7-2023	14:40	32
a00000029.spx	11-7-2023	14:35	4118
a0000002a.freelist	11-7-2023	14:35	4440
a0000002a.gdbindexes	11-7-2023	14:35	120
a0000002a.gdbtable	11-7-2023	14:35	26882
a0000002a.gdbtablx	11-7-2023	14:35	5152
a0000002a.horizon	11-7-2023	14:38	32
a0000002a.spx	11-7-2023	14:35	4118
a0000002b.freelist	11-7-2023	14:35	4440
a0000002b.gdbindexes	11-7-2023	14:35	120
a0000002b.gdbtable	11-7-2023	14:35	7779
a0000002b.gdbtablx	11-7-2023	14:35	5152
a0000002b.spx	11-7-2023	14:35	4118
a0000002c.gdbindexes	11-7-2023	14:35	120
a0000002c.gdbtable	11-7-2023	14:35	6588

a0000002c.gdbtablx	11-7-2023	14:35	5152
a0000002c.horizon	11-7-2023	14:40	32
a0000002c.spx	11-7-2023	14:35	4118
a0000002d.freelist	11-7-2023	14:35	4440
a0000002d.gdbindexes	11-7-2023	14:35	120
a0000002d.gdbtable	11-7-2023	14:35	9493
a0000002d.gdbtablx	11-7-2023	14:35	5152
a0000002d.spx	11-7-2023	14:35	4118
a0000002e.freelist	11-7-2023	14:35	4440
a0000002e.gdbindexes	11-7-2023	14:35	120
a0000002e.gdbtable	11-7-2023	14:35	13413
a0000002e.gdbtablx	11-7-2023	14:35	5152
a0000002e.spx	11-7-2023	14:35	4118
a0000002f.freelist	11-7-2023	14:35	4440
a0000002f.gdbindexes	11-7-2023	14:35	120
a0000002f.gdbtable	11-7-2023	14:35	41323
a0000002f.gdbtablx	11-7-2023	14:35	5152
a0000002f.horizon	11-7-2023	14:40	32
a0000002f.spx	11-7-2023	14:35	4118
a00000030.freelist	11-7-2023	14:35	4440
a00000030.gdbindexes	11-7-2023	14:35	120
a00000030.gdbtable	11-7-2023	14:35	7890
a00000030.gdbtablx	11-7-2023	14:35	5152
a00000030.horizon	11-7-2023	14:38	32
a00000030.spx	11-7-2023	14:35	4118
a00000031.FDO_GLOBALID.atx	14-7-2023	16:19	4118
a00000031.gdbindexes	14-7-2023	16:07	228
a00000031.gdbtable	14-7-2023	16:11	46293
a00000031.gdbtablx	14-7-2023	16:11	5152
a00000031.GDB_43_REL_GLOBALID.atx	14-7-2023	16:19	4118

BIJLAGE 1 Toelichting op de Legger Delfland

In deze bijlage staat een toelichting over de Legger Delfland. Deze informatie is van belang om de leggerwijziging en bijbehorende stukken goed te kunnen begrijpen.

Algemeen

Delfland is wettelijk verplicht om een legger te hebben met alle waterstaatswerken in ons beheergebied. De legger is een juridisch instrument waarin is bepaald:
- waaraan waterstaatswerken in het beheergebied van Delfland alsmede de daaraan grenzende beschermingszones en profielen van vrije ruimte naar ligging, vorm, afmeting, constructie en functie moeten voldoen,
- wie belast is met het onderhoud (onderhoudsplichtigen), en
- wat dit onderhoud behelst (onderhoudsverplichtingen).

De Legger Delfland is gebaseerd op zowel de Waterwet als de Waterschapswet. In de Omgevingsverordening Zuid-Holland, het Reglement van Bestuur voor het Hoogheemraadschap van Delfland en de Inspraakverordening Delfland zijn nadere voorschriften over de inhoud van de legger en de voorbereidingsprocedure opgenomen.

Het Hoogheemraadschap van Delfland heeft één legger voor alle waterstaatswerken, te weten: Legger Delfland. De Legger Delfland bestaat uit twee delen die elkaar aanvullen: de leggertekst (het tekstuele deel), en de leggerkaart (digitale verbeelding). De leggerkaart moet samen met de leggertekst gelezen worden.

Het tekstuele deel van de Legger Delfland is vormgegeven als een tekstdocument. Het tekstueel deel bevat:
- een begripsbepaling van in de legger toegepaste begrippen,
- de algemene bepalingen die gelden voor alle waterstaatswerken in het beheergebied van Delfland en ook de daaraan grenzende beschermingszones en profielen van vrije ruimte,
- bepalingen over ligging, vorm en afmeting, constructie en functie van waterstaatswerken en ook de daaraan grenzende beschermingszone en profielen van vrije ruimte, en
- bepalingen over wie belast is met het onderhoud (onderhoudsplichtigen), en
- bepalingen over wat dit onderhoud inhoudt (onderhoudsverplichtingen).

De leggerkaart is een interactieve omgeving die geografische kaarten, profielen en tabellen omvat waarin worden ontsloten:
- waterstaatswerken in het beheergebied van Delfland naar ligging, vorm en afmeting, constructie en functie en ook de daaraan grenzende beschermingszone en profielen van vrije ruimte, en
- wie belast is met het onderhoud (onderhoudsplichtigen), en
- wat dit onderhoud behelst (onderhoudsverplichtingen).

De leggerkaart (digitale verbeelding) bestaat uit digitale gegevensbestanden (‘leggerdatabase’).

De nu geldende Legger Delfland (leggerkaart, leggertekst en leggerdatabase) is te vinden op de website van het Hoogheemraadschap van Delfland (https://www.hhdelfland.nl/over-ons/regelgeving/legger/).

Waterstaatswerken in de legger

Delfland neemt in de legger alle (onderdelen van) waterstaatswerken, die van belang zijn voor het functioneren van het watersysteem in het beheergebied van Delfland, op. Er zijn vele type waterstaatswerken, die onderverdeeld zijn in vier categorieën, te weten: Waterkeringen, Oppervlaktewaterlichamen, Bergingsgebied, en Ondersteunende kunstwerken.

Waterkeringen	Primaire waterkeringen (zeewering en Delflandsedijk), regionale waterkeringen, overige waterkeringen (polderkaden, landscheidingen en waterscheidingen) en, indien aanwezig, bijbehorende waterkerende kunstwerken (wand constructies, sluizen, kistdammen, aquaducten en meer).
Oppervlaktewaterlichamen	Primaire en secundaire wateren met, indien aanwezig, bijbehorende natte ecologische zones, gestapelde waterbergingszones.
Bergingsgebieden	Bergingsgebieden.
Ondersteunende kunstwerken[1]	Afsluitmiddelen, waterbergingsconstructies, duikers (sifon, hevel, inlaatduiker, aflaatduiker, etc.), gemalen en bijbehorende persleidingen, keerschotten, stuwen, vispassages en meer.

Gebruik Legger Delfland

De leggerkaart moet samen met de leggertekst gelezen worden. De gegevens die in de legger zijn opgenomen verschillen per (onderdeel) waterstaatswerk en zonering. De gegevens staan, afhankelijk van het type waterstaatswerk, in de leggertekst of op de leggerkaart. Delfland streeft ernaar om uiteindelijk alle gegevens te tonen op de leggerkaart en evt. vanuit de leggerkaart te wijzen naar de van toepassing zijnde artikelen in de leggertekst.

Op de leggerkaart staan (onderdelen van) waterstaatswerken en zoneringen. Deze staan aangegeven met een fellere kleur ten opzichte van de "topografische achtergrondkaart". Deze worden zichtbaar als er wordt ingezoomd naar een kleiner gebied. Dit kan door gebruik te maken van de +/- knoppen, of door een adres of code in te voeren in de balk bij het vergrootglas.

Door vervolgens op een (onderdeel van een) waterstaatswerk op de kaart te klikken, opent er een informatiescherm. Hierin staan de specifieke gegevens van dat (onderdeel van een) waterstaatswerk of zonering, zoals de afmetingen of op wie welke onderhoudsplicht rust. Ook de eventueel bijbehorende bijlagen kunnen vanuit het informatiescherm worden geopend. In een bijlage staat bijvoorbeeld een tekening van het leggerprofiel van een waterkering of een verdeling van de onderhoudsplicht.

Daarnaast kan er in het informatiescherm worden verwezen naar de van toepassing zijnde artikelen in de leggertekst (bijvoorbeeld: bij de aanwijzing van onderhoudsplichtigen of de onderhoudsverplichting),

Een voorbeeld van de werking van de leggerkaart is weergegeven in Figuur 2.

[1] *Sommige van deze kunstwerken kunnen ook een waterkerende functie hebben. Als deze kunstwerken onderdeel zijn van de waterkering óf een zelfstandige waterkering zijn, dan kunnen deze kunstwerken als waterkerend kunstwerk in plaats van ondersteunend kunstwerk in de legger zijn opgenomen.*

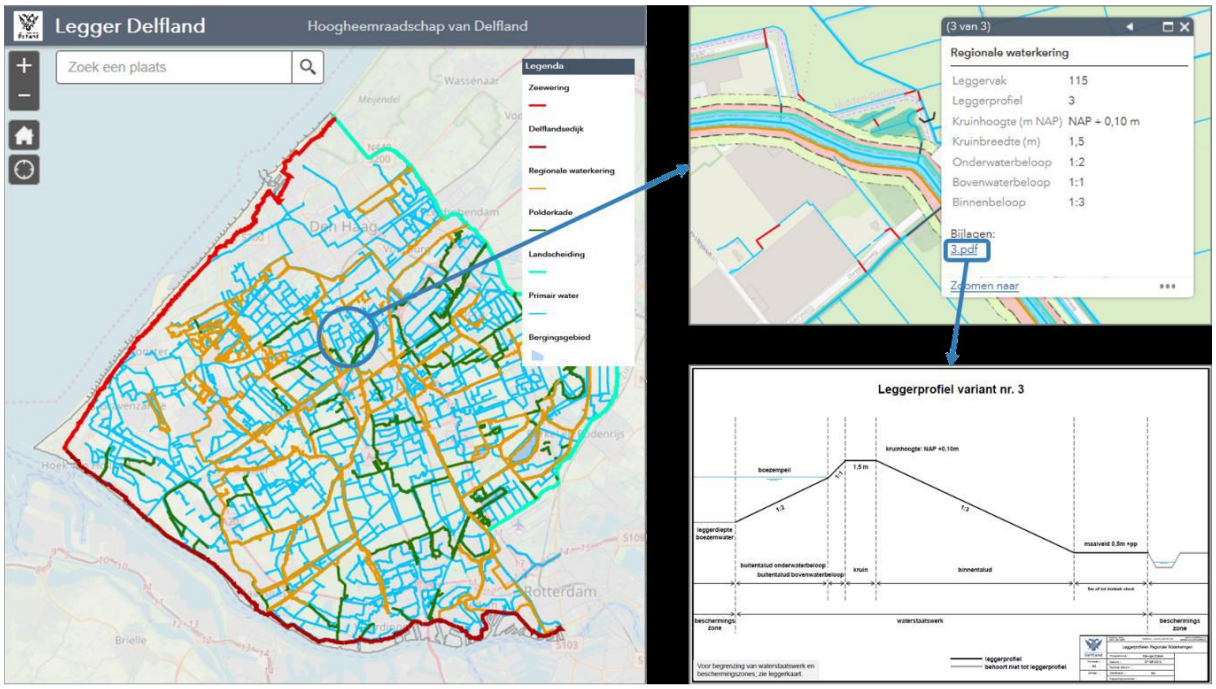

Figuur 2: Werking van de interactieve leggerkaart: 1) Zoom in op een kleiner gebied om alle waterstaatswerken en zoneringen te zien; 2) klik op een (onderdeel van een) waterstaatswerk of zonering, zodat een informatiescherm met specifieke gegevens van dat waterstaatswerk of zonering wordt geopend, 3) door naar beneden te scrollen kunnen alle gegevens worden bekeken, 4) klik op een bijlage om deze te openen (indien aanwezig)

Relatie Keur Delfland, Algemene Regels en beleidsregels

Samen met de Keur Delfland en bijbehorende Algemene Regels, geeft de legger ook aan op welke plekken iets niet mag, of wel maar alleen onder bepaalde voorwaarden. In de keur is aangegeven wat er niet mag zonder vergunning. In de beleidsregels staat onder welke voorwaarden een vergunning verleend wordt. De algemene regels geven aan wanneer bepaalde activiteiten ook zonder vergunning toegestaan zijn.

Bestandsformaat leggerkaart/ leggerdatabase

De leggerkaart (de digitale verbeelding van de legger) bestaat uit digitale gegevensbestanden ('leggerdatabase'). In deze digitale gegevensbestanden staat alles wat op de leggerkaart wordt getoond. Dit gaat om gegevens over bijvoorbeeld de ligging van een waterstaatswerk en zonering, de afmetingen en constructie, de functie, het leggerprofiel en op wie de onderhoudsplichtig rust.
De leggerdatabase is een zip-bestand welke bestaat uit een bestand met de extensie .aprx en een File Geodatabase. Deze leggerdatabase kan gedownload worden van de website van het Hoogheemraadschap van Delfland en geopend worden met een ArcGIS programma. Het bestand met de extensie .aprx bevat een indeling van de leggerkaart met daarin de beschrijving en gemarkeerde objecten. De File Geodatabase is een verzameling van bestanden in een map waarin de geografische datasets zijn opgeslagen. Hierin staan dus alle (geografische) data van alle waterstaatswerken op de leggerkaart.

Wijziging v/d leggerkaart: leggerwijzigingskaart/ leggerwijzigingsdatabase

Als de leggerkaart partieel wordt gewijzigd, dan worden de gewijzigde onderdelen getoond op de digitale verbeelding van de leggerwijziging, de *leggerwijzigingskaart*. De leggerwijzigingskaart toont alleen de in de legger gewijzigde (onderdelen van) waterstaatswerken en zoneringen (inclusief bij behorende gegevens) (nieuw, gewijzigd en verwijderd). De leggerwijzigingskaart bestaat uit digitale gegevensbestanden, *de leggerwijzigingsdatabase*. Deze leggerwijzigingsdatabase maakt onderdeel uit van de leggerwijziging. De leggerwijzigingskaart zal alleen gedurende de periode van de terinzagelegging en na vaststelling, alleen tijdens de beroepstermijn beschikbaar zijn. Buiten deze periode kan de leggerwijzigingskaart met de leggerwijzigingsdatabase weer gevisualiseerd worden.

Na inwerkingtreding van de partiële leggerwijziging is de legger gewijzigd aan de hand van die leggerwijziging. De leggerkaart en leggerdatabase zijn dan aangepast volgens die leggerwijzing.

BIJLAGE 2 Procedure en communicatie

Deze partiële wijziging van de Legger Delfland wordt voorbereid met toepassing van de uniforme openbare voorbereidingsprocedure (afdeling 3.4. van de Algemene wet bestuursrecht).

Ter inzagelegging en kennisgeving ontwerp-leggerwijziging

Delfland geeft kennis van de ontwerp-leggerwijziging met een publicatie in het Waterschapsblad en op de website van Delfland. Ook krijgen belanghebbenden een brief ter kennisgeving. Belanghebbenden zijn diegenen op wie de voorgestelde leggerwijziging betrekking heeft (bijvoorbeeld: een belanghebbende krijgt een onderhoudsverplichting toegewezen). In de brief worden zij geïnformeerd over de leggerwijziging, het ontwerpbesluit, hoe zij deze kunnen bekijken, wat er voor hen verandert en hoe zij hierop kunnen reageren.

De ontwerp-leggerwijziging en de daarop betrekking hebbende stukken liggen voor een periode van zes weken ter inzage. In deze periode kunnen er mondelinge en/of schriftelijke zienswijzen ingediend worden. De stukken zijn digitaal te raadplegen via de bijlagen bij de publicatie en de website (behalve de leggerwijzigingsdatabase). De leggerwijzigingsdatabase is enkel van belang om de digitale leggerwijzigingskaart tot stand te brengen en is daarom niet bij de publicatie gevoegd. De leggerwijzigingskaart kan bekeken worden via de links in de publicatie of de links in dit document. Ook is het op afspraak te raadplegen op het kantoor van Delfland.

Ter inzagelegging, kennisgeving en inwerkingtreding leggerwijziging.

Het nemen van het definitieve besluit van de leggerwijziging is afhankelijk van de eventueel ingediende zienswijzen. Indien er geen zienswijzen zijn ingediend wordt de leggerwijziging ongewijzigd vastgesteld.

Delfland geeft kennis van het definitieve besluit met een publicatie in het Waterschapsblad en op de website van Delfland. Ook stuurt Delfland een brief, inclusief (onderdelen van de) Nota van Beantwoording, aan diegenen die een zienswijze hebben ingediend. De leggerwijziging en de daarop betrekking hebbende stukken zijn met ingang van de dag van de publicatie in het Waterschapsblad gedurende ten minste zes weken in te zien. De stukken zijn digitaal te raadplegen via de bijlagen bij de publicatie (behalve de leggerwijzigingsdatabase). De leggerwijzigingsdatabase is enkel van belang om de digitale leggerwijzigingskaart tot stand te brengen en is daarom niet bij de publicatie gevoegd. De leggerwijzigingskaart kan bekeken worden via de links in de publicatie of de links in dit document. Ook is het op afspraak te raadplegen op het kantoor van Delfland.

De vastgestelde leggerwijziging treedt doorgaans in werking met ingang van de achtste dag na publicatie in het Waterschapsblad.

Beroep en hoger beroep

Belanghebbenden die bij de voorbereiding van het besluit tijdig hun zienswijzen naar voren hebben gebracht, of belanghebbenden die niet verweten kunnen worden dat ze geen of te laat een zienswijze hebben ingediend, kunnen in beroep gaan tegen dit besluit. Beroep en hoger beroep instellen is alleen mogelijk in de navolgende gevallen:
- het aanwijzen van onderhoudsplichtigen en verplichtingen van waterstaatswerken (Waterschapswet);
- de ligging van een bergingsgebied en beschermingszone (Waterwet).

Tegen het vaststellen van de ligging, vorm, afmeting en constructie van overige waterstaatswerken (normatieve toestand) staat geen rechtsbescherming open. Dit volgt uit artikel 8.5, Algemene wet bestuursrecht. De achtergrond daarvan is dat tegen de vergunning (welke vereist is voor de aanleg of wijziging van een waterstaatswerk) al bestuursrechtelijke rechtsbescherming open heeft gestaan. Niet gewijzigde (onder)delen van de legger zijn geen onderdeel van deze leggerwijziging en dus ook niet van de besluitvorming. Ook hier staan dus geen rechtsmiddelen tegen open.

Er geldt een beroepstermijn van zes weken vanaf de dag na de bekendmaking van het definitieve besluit. Een ingediend beroepschrift schorst de werking van het besluit niet. In spoedeisende gevallen kan een voorlopige voorziening worden aangevraagd bij de voorzieningenrechten van de Rechtbank.

Bevoegd orgaan binnen het Hoogheemraadschap van Delfland

Het vaststellen van een leggerwijziging voortvloeiend uit de verlening van watervergunningen is een bevoegdheid die door de Verenigde Vergadering is overgedragen aan dijkgraaf en hoogheemraden in het Delegatiebesluit Delfland 2019.

Deze bevoegdheid is vervolgens door dijkgraaf en hoogheemraden gemandateerd op grond van artikel 9 Mandaatbesluit 2020, gelezen in samenhang met de Mandaatregeling Delfland 2020, versie 2, onderdeel 40.