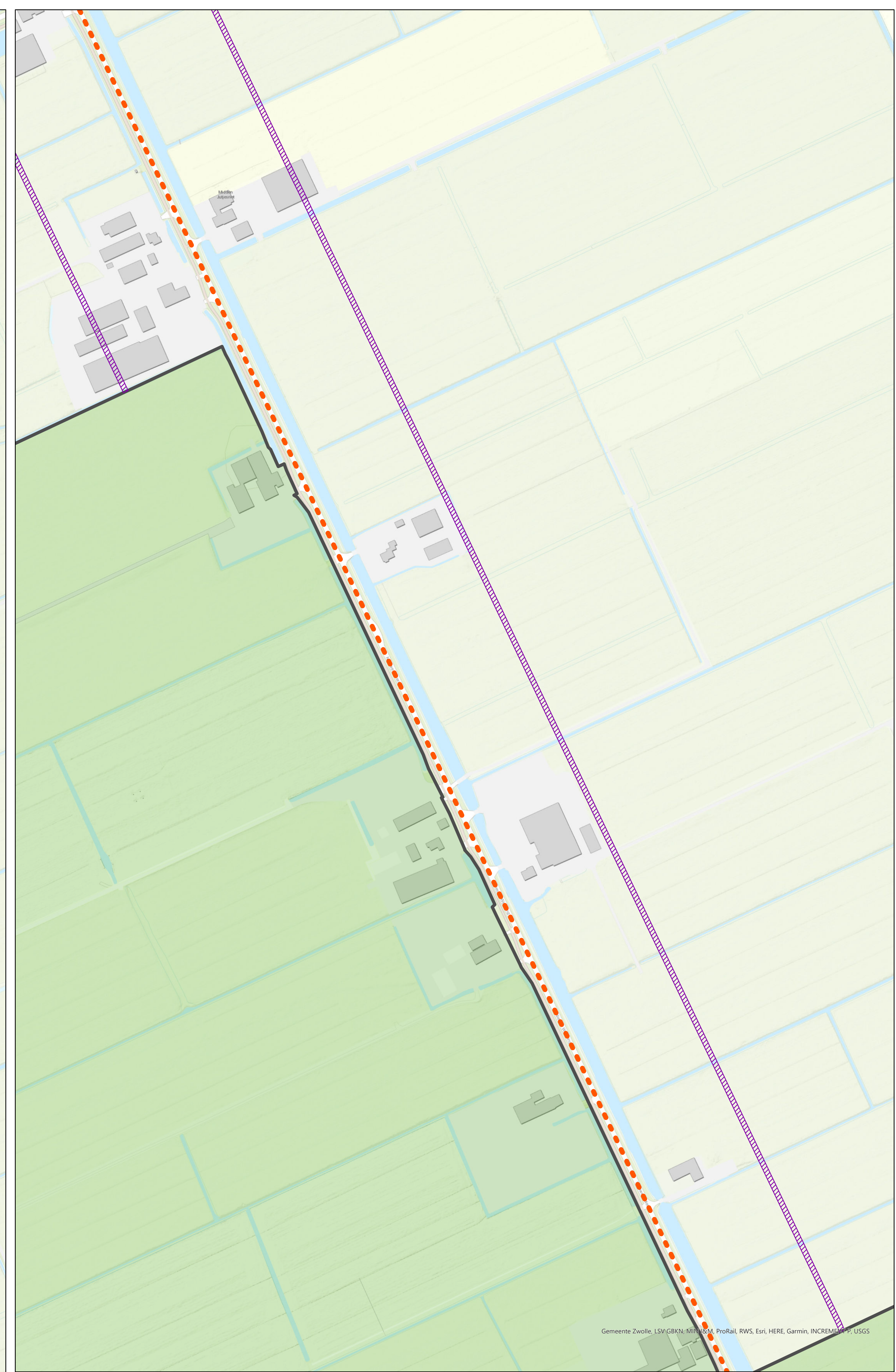


Gemeente Zwolle, LSV GRKN, MIN IMA, ProfRail, RWS, Esti, HERE, Garmin, INCREMENT P, USGS



Gemeente Zwolle, LSV GRKN, MIN IMA, ProfRail, RWS, Esti, HERE, Garmin, INCREMENT P, USGS

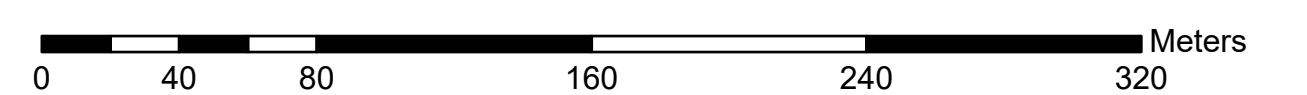
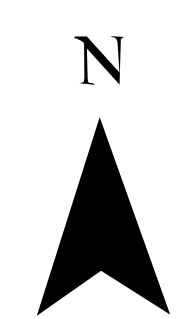


Gemeente Zwolle, LSV GRKN, MIN IMA, ProfRail, RWS, Esti, HERE, Garmin, INCREMENT P, USGS



Erfmolens opstelling vanaf as-weg Nieuwe Wetering te Mastenbroek

- 115 tot 120 meter afstand tot as van Nieuwe Wetering
- Nieuwe Wetering (As weg)
- Gemeentegrens
- Gemeenten Kampen/Zwolle



Datum: 6-6-2023
Afd. Geo-informatie
opdr. nr.: 2023009