


# Bestemmingsplan

Buitengebied Lingewaard, Flierensestraat 3 - 3a, Gendt

Gemeente Lingewaard



## **COLOFON**

### **Gegevens over het plan:**

Plannaam: Buitengebied Lingewaard, Flierensestraat 3-3a, Gendt  
Identificatienummer: NL.IMRO.1705.304-VG01  
Status: Vastgesteld  
Datum: 14 september 2023  
Projectnummer Buro SRO: 29.90.30

### **Gegevens projectbetrokkenen:**

Opdrachtgever: Dhr. H. leenders

### **Gegevens Buro SRO:**

Projectleider Buro SRO: Mevr. L. Brouwer  
Bezoekadres vestiging Arnhem: Sweerts de Landasstraat 50, 6814 DG te Arnhem  
Telefoon: 026 – 35 23 125  
E-mail: arnhem@buro-sro.nl  
Internet: www.buro-sro.nl



# Inhoudsopgave

<b>Toelichting</b>	<b>5</b>
<b>Hoofdstuk 1 Inleiding</b>	<b>7</b>
1.1 Aanleiding voor het bestemmingsplan	7
1.2 Ligging plangebied	7
1.3 Leeswijzer	8
<b>Hoofdstuk 2 Het initiatief</b>	<b>9</b>
2.1 Huidige situatie	9
2.2 Toekomstige situatie	10
2.3 Beeldkwaliteitsparagraaf	11
2.4 Duurzame stedenbouw	13
<b>Hoofdstuk 3 Beleidskader</b>	<b>14</b>
3.1 Rijksbeleid	14
3.2 Provinciaal beleid	15
3.3 Regionaal beleid	16
3.4 Gemeentelijk beleid	17
<b>Hoofdstuk 4 Uitvoerbaarheid</b>	<b>21</b>
4.1 Milieu	21
4.2 Water	29
4.3 Ecologie	31
4.4 Verkeer	32
4.5 Cultuurhistorie en archeologie	32
4.6 Explosieven	33
4.7 Economische uitvoerbaarheid	34
<b>Hoofdstuk 5 Juridische planbeschrijving</b>	<b>35</b>
5.1 Algemeen	35
5.2 Wijze van bestemmen	36
<b>Hoofdstuk 6 Procedure</b>	<b>37</b>
6.1 Algemeen	37
6.2 Verslag vooroverleg ex artikel 3.1.1 Bro	37
6.3 Verslag inspraak ex artikel 3.1.6 Bro	37
6.4 Verslag zienswijzen	37
<b>Bijlagen bij de toelichting</b>	<b>39</b>
<b>Bijlage 1 Schetsontwerp</b>	<b>41</b>
<b>Bijlage 2 Milieuhygiënisch vooronderzoek</b>	<b>43</b>
<b>Bijlage 3 Verkennend bodemonderzoek</b>	<b>45</b>
<b>Bijlage 4 Akoestisch onderzoek</b>	<b>47</b>
<b>Bijlage 5 Advies VGGM</b>	<b>49</b>
<b>Bijlage 6 Kaart geitenhouderijen</b>	<b>51</b>
<b>Bijlage 7 Watertoets</b>	<b>53</b>
<b>Bijlage 8 Quickscan Wet natuurbescherming</b>	<b>55</b>
<b>Bijlage 9 Voortoets stikstofdepositie</b>	<b>57</b>
<b>Bijlage 10 Projectleiderssamenvatting</b>	<b>59</b>

<b>Regels</b>		<b>61</b>
<b>Hoofdstuk 1</b>	<b>Inleidende regels</b>	<b>63</b>
Artikel 1	Begrippen	63
Artikel 2	Wijze van meten	69
<b>Hoofdstuk 2</b>	<b>Bestemmingsregels</b>	<b>70</b>
Artikel 3	Agrarisch met waarden - Oeverwallen	70
Artikel 4	Wonen	73
Artikel 5	Waarde - Archeologie 3	77
Artikel 6	Waarde - Archeologie 4	80
Artikel 7	Waarde - Archeologie 5	83
<b>Hoofdstuk 3</b>	<b>Algemene regels</b>	<b>86</b>
Artikel 8	Anti-dubbeltelregel	86
Artikel 9	Algemene bouwregels	86
Artikel 10	Algemene gebruiksregels	86
Artikel 11	Algemene afwijkingsregels	86
Artikel 12	Algemene wijzigingsregels	86
Artikel 13	Overige regels	87
<b>Hoofdstuk 4</b>	<b>Overgangs- en slotregels</b>	<b>88</b>
Artikel 14	Overgangsrecht	88
Artikel 15	Slotregel	88
<b>Bijlagen bij de regels</b>		<b>89</b>
<b>Bijlage 1</b>	<b>Staat van bedrijfsactiviteiten</b>	<b>91</b>
<b>Bijlage 2</b>	<b>Sloopkaart</b>	<b>93</b>
<b>Bijlage 3</b>	<b>Beplantingsplan</b>	<b>95</b>







### **1.3 Leeswijzer**

Hoofdstuk 2 bevat een beschrijving van de bestaande situatie en van het plan. Daarna wordt in hoofdstuk 3 ingegaan op het relevante Rijks-, provinciale-, en gemeentelijke beleid. In hoofdstuk 4 wordt de haalbaarheid van het project getoetst op grond van het geldende beleid en (milieu)wetgeving. Ook wordt ingegaan op de economische haalbaarheid van het plan. Hoofdstuk 5 geeft een toelichting op de juridische opzet van het plan. Tot slot gaat hoofdstuk 6 in op de wijze hoe burgers en andere belanghebbenden betrokken zijn bij het plan (maatschappelijke uitvoerbaarheid). Hierin zijn de uitkomsten van inspraak, vooroverleg en zienswijzen opgenomen.



## Hoofdstuk 2 Het initiatief

In dit hoofdstuk wordt het initiatief beschreven. Eerst wordt ingegaan op de bestaande situatie van het plangebied en de relatie met de omgeving. Daarna wordt ingezoomd op het beoogde initiatief.

### 2.1 Huidige situatie

Het plangebied ligt aan de Flierensestraat 3-3a ten noordwesten van de kern Gendt, in het buitengebied van de gemeente Lingewaard, kadastraal bekend als sectie E, nummer 151 (huisnummer 3) en nummer 55 (huisnummer 3a). Het plangebied bevindt zich op de hogere en drogere gronden van de oeverwallen. In dit landschap wisselen akkerbouw, glastuinbouw en andere activiteiten zoals wonen en bedrijvigheid elkaar af. Rondom het plangebied bevinden zich voornamelijk agrarische bedrijven/gronden en woningen.

Het plangebied zelf betreft een voormalig agrarisch bedrijf. Op het terrein staan twee geschakelde bedrijfswoningen met bijgebouwen. De opstallen hebben een gezamenlijke oppervlakte van circa 770 m<sup>2</sup>. De onderstaande afbeelding toont een luchtfoto van het plangebied met het plangebied rood omkaderd. De bebouwing bevindt zich in het noordoostelijk deel van het plangebied. Ten noorden van de bebouwing staat een laagstamfruitboomgaard. Ten zuiden van de bebouwing bevindt zich een hoogstamfruitboomgaard. Het westelijke deel van het plangebied bestaat uit grasland en weide.



Luchtfoto van het plangebied (bron: PDOKviewer)

## 2.2 Toekomstige situatie

De initiatiefnemer is voornemens gebruik te maken van het functieveranderingsbeleid van de gemeente Lingewaard. In ruil voor de sloop van de opstallen met een gezamenlijke oppervlakte van circa 770 m<sup>2</sup> wil de initiatiefnemer graag één vrijstaande woning bouwen. De twee reeds aanwezige (bedrijfs)woningen en de bijbehorende bijgebouwen blijven behouden en worden met dit plan omgezet naar reguliere woningen. Voor dit initiatief is een schetsontwerp gemaakt. Het volledige schetsontwerp is toegevoegd als bijlage 1. Onderstaand een uitsnede van dit schetsontwerp.



Toekomstige situatie ter plaatse van het plangebied (bron: buroSRO).

Een belangrijk uitgangspunt in het ontwerp is het behoud van de huidige erfopzet. Met een heldere erfindeling door een duidelijke verdeling tussen hoofd- en bijgebouw(en) wordt de traditionele opzet van het agrarische erf behouden. Dit bestaat uit een woon- en werkgedeelte. Het voorerf; het representatieve 'woongedeelte' rond het bestaande hoofdgebouw. Het achtererf; het 'werkgedeelte' met bijgebouwen waaronder de kapschuur en de nieuw te bouwen schuurwoning. Deze woning wordt gebouwd met het archetype van schuur en is ondergeschikt aan het hoofdgebouw en wordt in uitstraling wat soberder. De ontsluiting van beide woningen verloopt via de bestaande inrit en de centrale plaats. Er is voldoende ruimte om op eigen terrein te parkeren.

Het erf wordt landschappelijk ingepast met landschappelijke elementen behorend bij het oeverwallenlandschap. Karakteristiek voor dit landschap is de ruimtelijke afwisseling tussen open en besloten. De afwisseling van weides, boomgaarden en erven/percelen dragen hieraan bij. Deze elementen versterken en verankeren opnieuw het erf in het landschap en leveren een bijdrage aan de biodiversiteit.

De bestaande hoogstamfruitboomgaard in het zuidelijk deel blijft behouden. Een aantal bomen maken hier plaats voor een moestuin. De laagstamfruitboomgaard aan de noordzijde wordt vervangen voor een hoogstamfruitboomgaard. Deze hoogstamboomgaard benadrukt het ruimtelijke effect van de landschappelijke elementen (open en besloten) en zorgt voor dieptewerking waarbij onder de bomen door de nieuwe woning alsnog visueel in contact blijft staan met de Flierensestraat en het erf. Hierdoor springt het karakteristieke hoofdgebouw meer naar de voorgrond.

De noordwestelijke perceelsgrens wordt ingepast middels een (losse) elzensingel, waarbij er rekening wordt gehouden met de gewassen van het naastgelegen perceel. De elzensingel is passend in het plaatselijke oeverwallenlandschap waarin veel fruitteelt voorkomt. De bestaande bomen blijven zoveel mogelijk behouden, evenals de achtergelegen graslanden/weilanden. Door de sloop van de agrarische bedrijfsbebouwing en de nieuwe hoogstamboomgaard ontstaat er meer zicht op het achterliggende landschap. Hierdoor wordt het oorspronkelijk halfopen karakter van het gebied hersteld. De te realiseren en in stand te houden landschappelijke elementen zijn opgenomen in het beplantingsplan in bijlage 3 bij de regels.

## **2.3 Beeldkwaliteitsparagraaf**

Vanuit het behoud van de ruimtelijke kwaliteit in het buitengebied is beeldkwaliteit voor aansluiting op de bestaande erfopzet van belang. Hiervoor is een beeldkwaliteitsparagraaf opgesteld. In de Gids Ruimtelijke kwaliteit en Functieveranderingsbeleid zijn al enkele voorwaarden opgesteld. In navolgende toelichting wordt ingegaan op de gestelde eisen voor de nieuwe woning en de bijbehorende voorwaarden die daar aan worden toegekend.

### **2.3.1 Stedenbouw**

De meeste algemene kaders voor functieverandering op het gebied van stedenbouw zijn reed verwerkt in het schetsontwerp. Het gaat dan om zaken als positionering, onderlinge afstand en interactie, oriëntatie, et cetera.

- Herstructurering agrarisch erf door sloop bestaande agrarische bebouwing en realisatie van nieuwe schuurwoning.
- De nieuwe woning vormt een onderdeel van het bestaande erf. Door de positie van het huidige hoofdgebouw (de bestaande boerderij) benadrukt de hiërarchie op het erf, waarbij de nieuwe woning ondergeschikt is ten opzichte van de bestaande boerderij op het erf.
- De nieuwe woning komt achter de rooilijn van de bestaande boerderij.
- Bouwvolume: maximaal 850 m<sup>3</sup>.
- Maximum oppervlak nieuwe bijgebouwen: 75 m<sup>2</sup>.
- Bijgebouwen dienen qua beeld en situering ondergeschikt te zijn aan de woning en zo gepositioneerd dat ze ruimtelijk een eenheid vormen. Verspreid liggende bijgebouwen dienen zoveel mogelijk voorkomen te worden.
- Bijgebouw zal achter de voorgevel van de nieuwe woning gepositioneerd worden in de nabijheid van de kapschuur die reeds aanwezig is op het erf. Hierdoor is de eenheid van het erf gewaarborgd. Verbinding met achterliggend landschap vanaf de centrale plaats blijft behouden door doorzicht tussen de bijgebouwen.
- Tussen nieuwe woning en de naastgelegen woning op nummer 5 (ten noorden van plangebied) blijft ruimte aanwezig. Hierdoor wordt voorkomen dat er lintbebouwing ontstaat. Meer ruimte tussen de erven draagt bij aan het afwisselende open en besloten karakter van de oeverwallen.

### **2.3.2 Architectuur**

Ten aanzien van de architectuur gelden de volgende spelregels voor de schuurwoning:

- Verschijningsvorm verwijst naar agrarische bedrijfsbebouwing, een sobere uitstraling en detaillering, afgestemd op de landelijke omgeving.
- Bouwhoogte: maximale goothoogte 3,5 meter en maximale nokhoogte is 9 meter.
- Bouwmassa: eenduidige, enkelvoudige bouwmassa.

- Stijl: landelijk, type schuurwoning. De woningen dienen te refereren aan het boerenerf, bestaand uit een woonhuis (hoofdvolume) met bijgebouwen (schuur). In de nieuwe situatie vormen de bestaande woning het hoofdhuis van het erf, de nieuwe woning vormt het 'bijgebouw', vandaar het type 'schuurwoning'.
- Daktype: zadeldak of mansardekap.
- Nokrichting: zowel dwars- als langskappen zijn mogelijk
- Materiaal: De materiaalkeuze van de woning is gebaseerd op landelijk/agrarisch beeld. Materiaalgebruik gevels: metselwerk (bakstenen) en/of hout, details in glas of metaal. Materiaalgebruik daken: (matte) antracietkleurige pannen, in aansluiting op het bestaande erf. Materiaalgebruik bijgebouwen bestaat uit hout of een qua uitstraling vergelijkbaar materiaal, de daken krijgen antracietkleurige pannen.



Referentiebeeld 'schuurwoning'

### 2.3.3 Erfinrichting

De hieronder beschreven spelregels ten aanzien van de landschappelijke inpassing zijn tevens geborgd in het beplantingsplan in bijlage 3 bij de regels:

- Het erf krijgt een groen kader door beplanting van streekeigen hagen en bomen. Realisatie van de erfbepanting is in lijn met de oorspronkelijke erfinrichting zoals die hier van oudsher in de streek voor kwam en passend is bij het oeverwallenlandschap.
- Door de erfindeling maakt het erf onderdeel uit van het reeds bestaande erf. Er wordt gebruik gemaakt van de bestaande inrit en de centrale plaats op het erf.
- Er wordt zo min mogelijk verharding toegepast en bij voorkeur in de vorm van klinkers of halfverharding.
- Parkeren vind plaats op eigen terrein.
- Rondom het erf zijn de erfafscheidingen van de kavel zijn groen (bijvoorbeeld haag), deze zorgen voor de ruimtelijke afbakening van het erf.
- Langs wegen en paden wisselen bebouwing en groene landschapselementen elkaar af (bijvoorbeeld door middel van een boomgaard).
- De noordwestelijke perceelsgrens is ingepast middels een (losse) elzensingel, waarbij er rekening wordt gehouden met de gewassen van naastgelegen perceel. De elzensingel is passend in de plaatselijke oeverwallenlandschap waarin veel fruitteelt voorkomt.



Referentiebeeld hoogstamfruitboomgaard met haag, zoals opgenomen in beplantingsplan

## 2.4 Duurzame stedenbouw

In een duurzame leefomgeving wordt bewust omgegaan met energie, klimaat, grondstoffen, ruimte, water en groen. Ruimtelijke ontwikkelingen zijn een logisch moment om de verschillende aspecten van duurzame stedenbouw vanaf het begin in de planvorming mee te nemen.

### *Bouwbesluit*

Het Bouwbesluit stelt eisen aan energiezuinigheid van nieuwe woningen en utiliteitsgebouwen. De maat voor energiezuinigheid heet Energie Prestatie Coëfficiënt (EPC). Voor woningen geldt sinds 2015 een Energie Prestatie Coëfficiënt van 0,4 op gebouwniveau. Vanaf 2020 wordt deze verlaagd richting een coëfficiënt dichterbij de nul. Vanaf 2020 moeten alle nieuwe gebouwen voldoen aan de BENG-eisen. Dit is rijksbeleid, waarbij BENG staat voor Bijna EnergieNeutrale Gebouwen.

### *Kansen*

Bij de herinrichting van een perceel en bij nieuwbouw liggen kansen om duurzaamheid te verbeteren. Het energieneutraal maken van een gebouw kan beter bij de bouw dan achteraf. Nieuwbouw biedt de kans om meteen voor een duurzame wijze van verwarming te kiezen, maar ook andere duurzaamheidsaspecten zijn bij nieuwbouw relatief eenvoudig te realiseren, zoals het opwekken van duurzame energie. Het is van belang de kansen voor het opwekken van duurzame energie te benutten om de gestelde toename van duurzaam opgewerkte energie te behalen. Sinds 01-07-2018 moeten nieuwe woningen gasloos worden gebouwd. Daarnaast kan bij de inrichting van de buitenruimte rekening worden gehouden met water- en hittestress. Het aanplanten van groen is goed voor de klimaatbestendigheid, omdat het bijdraagt aan het verminderen van de hittestress en het verbeteren van het watervasthoudend vermogen van het gebied.

### **Planspecifiek**

Met voorliggend plan is sprake van zuinig ruimtegebruik, omdat agrarische bedrijfsbebouwing met een oppervlakte van circa 770 m<sup>2</sup> wordt gesloopt en hiervoor in de plaats één nieuwe woning wordt gebouwd. De woning zal voldoen aan de nieuwe eisen van energie en conform het bouwbesluit gasloos worden gebouwd.

## Hoofdstuk 3      Beleidskader

### 3.1      Rijksbeleid

#### **Nationale Omgevingsvisie (NOVI)**

Per januari 2021 is de Nationale Omgevingsvisie (NOVI) van kracht. De NOVI biedt een langetermijnperspectief op de ontwikkeling van de leefomgeving in Nederland tot 2050. Met de NOVI geeft het kabinet richting aan de grote opgaven die het aanzien van Nederland de komende dertig jaar ingrijpend zullen veranderen. Denk aan het bouwen van nieuwe woningen, ruimte voor opwekking van duurzame energie, aanpassing aan een veranderend klimaat, ontwikkeling van een circulaire economie en omschakeling naar kringlooplandbouw. Alles met zorg voor een gezonde bodem, schoon water, behoud van biodiversiteit en een aantrekkelijke leefomgeving.

Met de NOVI benoemt het Rijk nationale belangen, geeft het richting op de vier prioriteiten en helpt keuzes maken waar dat moet. Want niet alles kan overal. Deze visie is ontwikkeld in nauwe samenwerking met provincies, gemeenten, waterschappen, maatschappelijke instellingen en burgers.

De NOVI is vastgesteld op grond van de geldende regelgeving omdat de Omgevingswet nog niet in werking is. De NOVI voldoet tevens aan de eisen die de Omgevingswet stelt aan een omgevingsvisie. Zodra de Omgevingswet in werking is getreden, zal deze omgevingsvisie dan ook gelden als de Nationale Omgevingsvisie in de zin van deze wet.

Met de komst van de NOVI komen meerdere nationale beleidsstukken te vervallen, waaronder de Structuurvisie Infrastructuur en Ruimte (SVIR) en het Besluit algemene regels ruimtelijke ordening (Barro). Strategisch relevante delen van de SVIR en het Barro worden echter opgenomen in de NOVI en blijven daarmee ook na inwerkingtreding van de NOVI gelden. Dit bestemmingsplan zal daarom ook aan dit beleid worden getoetst.

#### *Gebiedsgericht*

De NOVI benoemt een aantal aspecten van nationaal ruimtelijk belang. Het betreft de bescherming van de waterveiligheid aan de kust en rond de grote rivieren, bescherming en behoud van de Waddenzee en enkele werelderfgoederen, de uitoefening van defensietaken, het Natuurnetwerk Nederland (voorheen de ecologische hoofdstructuur), de elektriciteitsvoorziening, de toekomstige uitbreiding van het hoofd(spoor)wegennet en de veiligheid rond rijksvaarwegen.

In het Barro waren regels opgesteld waarmee deze gebiedsbescherming juridisch verankerd is richting lagere overheden. Via het Besluit ruimtelijke ordening en het Besluit omgevingsrecht zijn deze regels aanvullend vastgelegd.

#### *Ladder duurzame verstedelijking*

Een meer algemeen onderwerp uit de SVIR is 'duurzame verstedelijking'. Via de 'ladder voor duurzame verstedelijking' wordt een zorgvuldige afweging en besluitvorming geborgd bij ruimtelijke vraagstukken in stedelijk gebied. Het gebruik van deze ladder is opgenomen in het Bro (artikel 3.1.6 onder 2).

De ladder richt zich op nieuwe stedelijke ontwikkelingen. In de toelichting van een bestemmingsplan dat een nieuwe stedelijke ontwikkeling mogelijk maakt, dient de behoefte aan die ontwikkeling te worden beschreven. Als de ontwikkeling buiten het bestaand stedelijk gebied plaatsvindt, moet bovendien gemotiveerd worden waarom niet binnen het bestaand stedelijk gebied in die behoefte kan worden voorzien.

Het Bro beschrijft wat een stedelijke ontwikkeling is: "een ruimtelijke ontwikkeling van een bedrijventerrein of zeehaventerrein, of van kantoren, detailhandel, woningbouwlocaties of andere stedelijke voorzieningen."

Onder 'bestaand stedelijk gebied' wordt het volgende verstaan: "bestaand stedenbouwkundig samenstel van

bebouwing ten behoeve van wonen, dienstverlening, bedrijvigheid, detailhandel of horeca, alsmede de daarbij behorende openbare of sociaal culturele voorzieningen, stedelijk groen en infrastructuur."

### **Planspecifiek**

#### *Gebiedsgericht*

Het plangebied ligt niet in een van de aangewezen gebieden van de NOVI/SVIR en het Barro. Er zijn geen specifieke randvoorwaarden voor dit plan.

#### *Ladder duurzame verstedelijking*

Voorliggend initiatief betreft het omzetten van twee bedrijfswoningen naar burgerwoningen en het realiseren van één nieuwe woning in ruil voor de sloop van circa 770 m<sup>2</sup> aan opstallen. Er vindt hiermee een afname van bebouwd oppervlak plaats. Tevens blijkt uit jurisprudentie dat er pas vanaf twaalf woningen sprake is van een stedelijke ontwikkeling zoals bedoeld in artikel 3.1.6. Bro. De ontwikkeling kan dus niet als stedelijke ontwikkeling aangemerkt worden. Verdere toetsing aan de ladder voor duurzame verstedelijking is niet nodig.

Het plan past binnen het rijksbeleid.

## **3.2 Provinciaal beleid**

### *Algemeen*

In de Omgevingsvisie Gaaf Gelderland (december 2018) staan de hoofdlijnen van het provinciale ruimtelijk beleid. Op 24 september 2014 is door Provinciale Staten van Gelderland de Omgevingsverordening Gelderland vastgesteld. Deze is op 19 december 2018 geactualiseerd op basis van de nieuwe omgevingsvisie en op 15 december 2021 geactualiseerd in het kader van de toekomstige Omgevingswet. De Omgevingsverordening is een uitwerking van de Omgevingsvisie en stelt regels waaraan bestemmingsplannen moeten voldoen.

### *Omgevingsvisie Gaaf Gelderland*

De provincie wil de focus leggen op een duurzaam, verbonden en een economisch krachtig Gelderland. Door daarin te investeren wil de provincie werken aan een gezond, veilig, schoon en welvarend Gelderland centraal. Om dat te bereiken wordt de focus gelegd op zeven ambities op het gebied van energietransitie, klimaatadaptatie, circulaire economie, biodiversiteit, bereikbaarheid, vestigingsklimaat en woon- en leefomgeving. Deze ambities worden hieronder kort samengevat:

- Een versnelde energietransitie, gericht op forse vergroting van het aandeel duurzame energie en passend bij de Gelderse kwaliteiten;
- Een op de toekomst toegerust beschermend klimaatbeleid;
- Een voortvarend en innovatief circulair beleid;
- Een stimulerend en beschermend beleid voor biodiversiteit;
- Efficiënte, duurzame en innovatieve bereikbaarheid, toegesneden op de veranderende vraag;
- Een duurzaam, dynamisch en toegankelijk economisch vestigingsklimaat, waar voor ondernemers en inwoners een sterke aantrekkingskracht vanuit gaat;
- Een duurzaam en divers woon- en leefklimaat, dat steeds weet te anticiperen op ontwikkelingen.

### *Omgevingsverordening Gelderland*

De verordening voorziet ten opzichte van de Omgevingsvisie niet in nieuw beleid en is daarmee dus beleidsneutraal. De inzet van de verordening als juridisch instrument om de doorwerking van het provinciaal beleid af te dwingen is beperkt tot die onderdelen van het beleid waarvoor de inzet van algemene regels noodzakelijk is om provinciale belangen veilig te stellen of om uitvoering te geven aan wettelijke verplichtingen.

### Planspecifiek

Met onderhavig plan is sprake van een functieverandering van een voormalig agrarisch bedrijf naar wonen. Er worden opstallen verwijderd en hiervoor in de plaats wordt één nieuwe woning gerealiseerd. De hoeveelheid bebouwing neemt per saldo af. De nieuwe woning zal voldoen aan de nieuwe eisen van energie en conform het Bouwbesluit gasloos worden gerealiseerd. Hiermee draagt het plan bij aan de ambitie uit de Omgevingsvisie voor een duurzaam en divers woon- en leefklimaat, dat weet te anticiperen op ontwikkelingen. Bij de landschappelijke inpassing van de nieuwe woning wordt aangesloten bij de landschappelijke kwaliteiten van de omgeving. Er is daarmee sprake van een kwaliteitsverbetering.





In het plangebied gelden volgens de Omgevingsverordening enkele specifieke aanduidingen, waaronder 'intrekgebied' en 'tijdelijk verbod uitbreiding, nieuwvestiging, hervestiging glastuinbouw'. Deze aanduidingen bevatten regels met betrekking tot het winnen van fossiele energie en glastuinbouw. Voorliggend plan maakt zulke bestemmingen niet mogelijk.

Het initiatief is passend binnen het provinciaal beleid.

## 3.3 Regionaal beleid

### 3.3.1 Woonagenda subregio Arnhem e.o. 2021-2023

In de subregio Arnhem e.o. werken de gemeenten Arnhem, Lingewaard, Overbetuwe, Rheden, Renkum en Rozendaal op een praktische manier samen aan het thema wonen. Dat doen ze op basis van vraagstukken die lokaal spelen en vraagstukken die bovenlokaal belangrijk zijn, maar ook met het oog op afspraken met de provincie over afstemming van woningbouwplannen. De subregionale opgaven zijn:

	Thema's	Opgaven
	Sneller	Kwantitatieve opgave Adaptief programmeren Afstemming initiatieven
	Betaalbaar	Betaalbaarheid in huur en koop  Betaalbare verduurzaming
	Toekomstbestendige voorraad	Flexibiliteit Groen en circulair Leefbaarheid, jaren 60/70 wijken
	Focus op doelgroepen	Arbeidsmigranten Woonwagenbewoners Wonen-zorg

Wat betreft de kwantitatieve opgave is de huishoudensgroei tot 2030 conform de onderstaande tabel het richtsnoer voor de woningbouwontwikkeling in de subregio. Vanzelfsprekend landt een groot deel van de opgave in stad Arnhem, maar ook Lingewaard en Overbetuwe kennen een relatief forse opgave.



Tabel 1. Huishoudensgroei tot 2030 in subregio en gemeenten

	Inloop woningtekort tot 2%	Huishoudensgroei 2019-2025	Huishoudensgroei 2025-2030	Totaal 2019-2030
subregio Arnhem	1.150	7.830	3.530	12.510
Arnhem		4.500	2.370	6.870
Lingewaard		1.130	430	1.560
Overbetuwe		1.400	410	1.810
Renkum		420	130	550
Rheden		340	150	490
Rozendaal		40	40	80

Bron: Woningmarktonderzoek 2019, Companen

### Planspecifiek

Met onderhavig plan wordt één nieuwe vrijstaande woning gerealiseerd in het buitengebied van Gendt. Tevens worden twee voormalige bedrijfswoningen omgezet naar reguliere woningen. Hiermee levert het plan een kleine bijdrage aan de kwantitatieve en kwalitatieve woningbehoefte van de gemeente Lingewaard en de subregio Arnhem e.o.. Het plan past binnen het beleid van de subregionale woonagenda.

Het initiatief is passend binnen het regionaal beleid.

## 3.4 Gemeentelijk beleid

### 3.4.1 Structuurvisie Lingewaard 2012-2022

In de structuurvisie Lingewaard 2012-2022 zijn de ingrediënten opgenomen hoe Lingewaard zich op ruimtelijk vlak in de toekomst wil ontwikkelen. Die toekomst wordt mede bepaald door hoe met ruimte wordt omgegaan; welke bestaande kwaliteiten worden versterkt en welke nieuwe functies willen we op vrijkomende terreinen? Uitgangspunt is het landschap met haar historische kwaliteiten waarin gewoond, gewerkt en gerecreëerd wordt. Dit aangevuld met de ambities die de gemeente heeft.

In 2004 zijn er binnen de Stadsregio afspraken gemaakt over woningbouwcontouren waarbinnen gebouwd mag worden. Dezelfde contouren zijn in de nieuwe verstedelijkingsvisie van de regio (geldend tot 2020) ongewijzigd overgenomen. Uitbreidingen buiten deze contouren zijn onder voorwaarden op enkele plaatsen toegestaan. Na vaststelling van de structuurvisie Lingewaard 2012-2022 zijn de woningbouwcontouren van de Stadsregio losgelaten. Plannen dienen aan de ladder van duurzame verstedelijking worden getoetst.

Naast de bouwopgaven gebonden aan de contouren, wordt er heel beperkt gebouwd in het landelijk gebied. Dit laatste komt voort uit de functieverandering van glastuinbouw en andere agrarische bedrijven naar landelijke woonvormen. De gemeente heeft een regeling om de sloop van voormalige agrarische bebouwing in het buitengebied te stimuleren: de functieveranderingsregeling. Doel is de landschappelijke kwaliteit van het buitengebied te verbeteren. De regeling is er op gericht om agrarische ondernemers te compenseren voor het beëindigen van de agrarische activiteit op hun bedrijfsperceel en het afbreken van de aanwezige bedrijfsbebouwing. Op basis van de regeling kunnen (stoppende) agrarische bedrijven compensatie krijgen in de vorm van woningbouwmogelijkheden. Hiermee probeert de gemeente leegstand en verrommeling van oude bebouwing te vermijden.

### **Planspecifiek**

Voorliggend initiatief vloeit voort uit het functieveranderingsbeleid (zie ook paragraaf 3.4.4). De agrarische bedrijfsvoering op het perceel Flierensestraat 3-3a wordt gestaakt. De bestaande opstallen worden gesloopt om leegstand en verrommeling op het perceel te voorkomen. Hiervoor in de plaats wordt één woning binnen het plangebied gerealiseerd. Hiermee past het plan binnen het beleid zoals opgenomen in de Structuurvisie.

### **3.4.2 Nota Wonen 2020-2025**

Deze nota beschrijft het door de gemeente Lingewaard te voeren woonbeleid in de periode 2020-2025. De afgelopen jaren is de gemeente samen met woningcorporaties, commerciële ontwikkelaars, makelaars, zorgaanbieders, bewoners en andere betrokken partijen aan de slag gegaan om het wonen in de wijken en kernen verder te verbeteren. In deze nota actualiseert de gemeente haar visie op het wonen.

De gemeente wil huidige en nieuwe inwoners de kans geven binnen de gemeente een wooncarrière te doorlopen. Ze wil inwoners passend en goed huisvesten in een aantrekkelijk woonmilieu. Passend huisvesten houdt in dat het woningaanbod is afgestemd op de financiële mogelijkheden die mensen hebben. Goede huisvesting betekent dat ook in het betaalbare segment sprake is van een goede kwaliteit en toekomstwaarde van de woningen. Focus ligt op versneld bouwen, flexibel nieuwbouwprogramma, actiever regisseren, doelgroepen senioren en starters, ook kleinere woningen en meer (particuliere) woningen mogelijk maken.

De visie is uitgewerkt in vier thema's:

- Nieuwbouw: versneld en verantwoord.
- Aanpak bestaande voorraad (waaronder duurzaamheid).
- Beschikbaarheid (sociale) huursector.
- Specifieke doelgroepen: starters/jongeren, ouderen, wonen met zorg, overige doelgroepen.

De gemeente Lingewaard heeft als ambitie voor het nieuwbouwprogramma een verdubbeling van het tempo van de afgelopen 5 jaar (circa 250 woningen versus 130 woningen gemiddeld per jaar). In de periode 2020-2025 wil de gemeente circa 1.280 woningen toevoegen.

### **Planspecifiek**

Met onderhavig plan wordt één nieuwe vrijstaande woning gerealiseerd. Hiermee levert het plan een kleine bijdrage aan de kwantitatieve en kwalitatieve woningbehoefte van de gemeente Lingewaard. Het initiatief past daarmee binnen de Nota Wonen 2020-2025.

### **3.4.3 Landschapsonwikkelingsplan 2005 (LOP)**

In het LOP is het landschapsbeleid voor het buitengebied van de gemeente vastgelegd.

Het plangebied ligt op de oeverwallen. In het riviergebied wordt van oudsher gewoond op de hoger gelegen oeverwallen. Oeverwallen kenmerken zich als afwisselend, kleinschalig en blokvormig. Boomgaarden, weilanden, boerenerven en burgerwoningen wisselen elkaar af.

Behoud van deze kleinschalige structuur en afwisseling van de bebouwingslinten is een van de uitgangspunten uit het LOP. Sterke ruimtelijke verdichting van de oude bebouwingslinten is niet wenselijk. Plaatselijke verdichting door bijvoorbeeld de bouw van een nieuw huis in het bestaande lint is mogelijk, voor zover dit past binnen het bestaande ruimtelijke beleid van de gemeente en de landschappelijke kwaliteit van het lint behouden blijft. Vanuit het LOP gelden verder de volgende uitgangspunten voor de oeverwallen:

- Geen aaneengesloten verdichting met nieuwe bebouwing.
- Behoud afwisseling groene/open en dichte delen.
- Geen verbreding van de linten.

### Planspecifiek

Het Landschapsonwikkelingsplan is als leidraad gebruikt bij het opstellen van de ruimtelijke visie van het perceel waarop de nieuwe woning staat gepland. Er is aangesloten bij de kenmerken van het oeverwallenlandschap. Zie hiervoor het schetsontwerp in bijlage 1 en de toelichting hierop in paragraaf 2.2. Het plan sluit aan bij het beleid uit het Landschapsonwikkelingsplan.

#### 3.4.4 Functieveranderingsbeleid

##### *Het gemeentelijk beleid*

De gemeente Lingewaard heeft in de notitie "Toepassing functieverandering in het buitengebied" (2015) haar functieveranderingsbeleid voor het buitengebied vastgelegd (geactualiseerd in 2019). Het beleid ten aanzien van functieverandering van agrarisch naar wonen is als volgt:

Functieverandering naar wonen kan plaatsvinden bij volledige beëindiging van de bedrijfsmatige activiteiten op één agrarisch bouwperceel. In alle deelgebieden is functieverandering zonder toevoeging van woningen toegestaan. Functieverandering met toevoeging van woningen is in een groot deel van het buitengebied toegestaan. Op de bij de notitie behorende kaart is aangegeven waar dit mogelijk is. :

De verhouding tussen te slopen bedrijfsgebouwen en te realiseren woningen is als volgt.

0-750 m <sup>2</sup> bedrijfsgebouwen	geen mogelijkheden voor bouw woning
750-1.500 m <sup>2</sup> bedrijfsgebouwen	1 vrijstaande woning
meer dan 1.500 m <sup>2</sup> bedrijfsgebouwen	2 vrijstaande woningen

##### *Ruimtelijke inpassing*

Basis voor medewerking aan functieverandering is een goed inrichtingsplan. Het inrichtingsplan wordt op drie schaalniveaus getoetst:

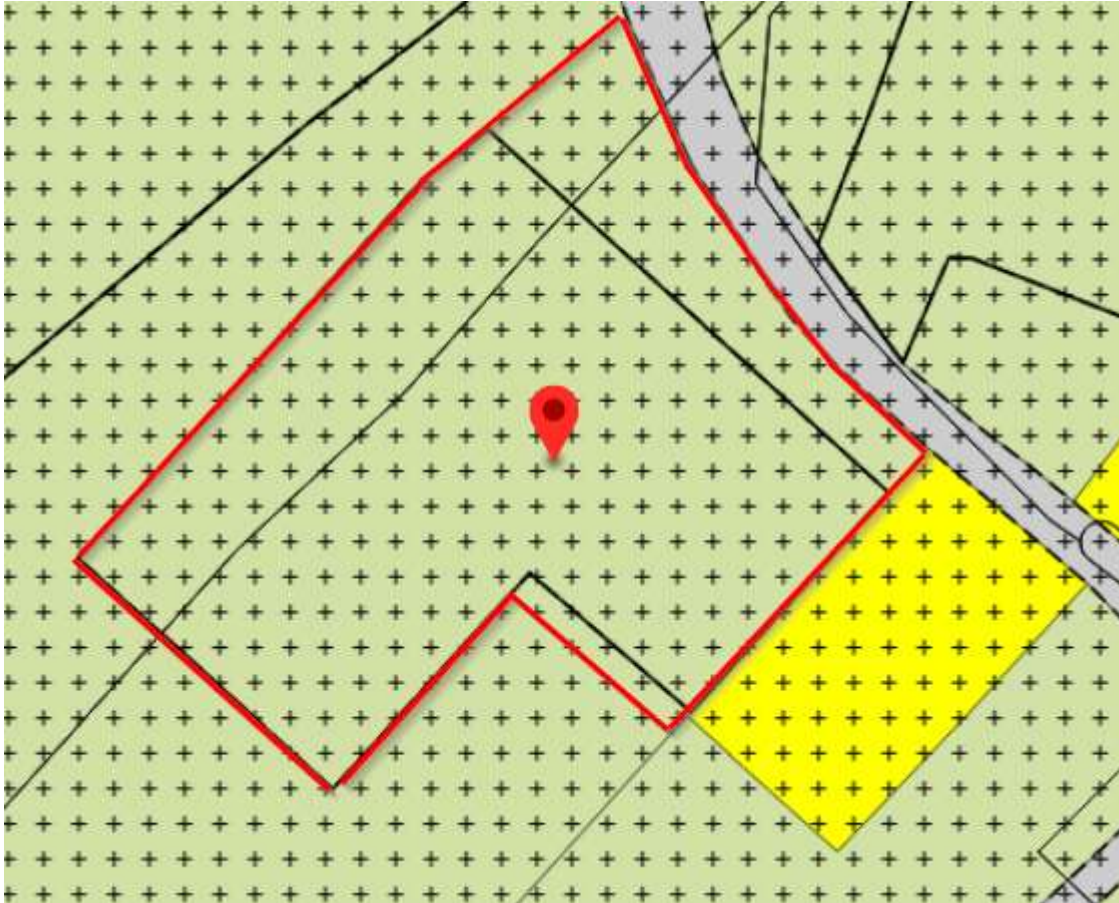
1. landschap: aansluiting bij het gebiedstype (oeverwallen of dijkzone);
2. kavel: positionering van de bebouwing en de beplanting;
3. bebouwing: vormen, materiaalgebruik en kleurstelling.

### Planspecifiek

In paragraaf 2.2 is reeds toegelicht dat de voormalige agrarische opstallen worden gesloopt. Dit plan voorziet er daarbij in dat in de toekomstige situatie geen agrarische bedrijfsactiviteiten meer mogelijk zijn op de locatie. Hiermee wordt het bouwrecht verkregen voor één nieuwe woning, met een totale omvang van 850 m<sup>3</sup>. Voor de woning is maximaal 1,5 bouwlaag toegestaan met een maximale goothoogte van 3,5 meter en een maximale bouwhoogte van 9 meter. Bij de nieuwe woning is maximaal 75 m<sup>2</sup> aan bijgebouwen toegestaan. De drie schaalniveaus waaraan de gemeente toetst bij de inpassing van nieuwe ontwikkelingen: landschap, kavel en bebouwing, zijn leidend geweest bij het opstellen van de ruimtelijke visie van het perceel waarop de nieuwe woning staat gepland (zie paragraaf 2.2 en bijlage 1). Het initiatief past hiermee binnen het functieveranderingsbeleid van de gemeente Lingewaard.

### 3.4.5 Geldend bestemmingsplan

Ter plaatse van het plangebied geldt het bestemmingsplan "Buitengebied Lingewaard", dat door de gemeente Lingewaard op 31 oktober 2013 is vastgesteld (en in 2017, 2018 en 2022 is herzien). Het plangebied heeft de enkelbestemming 'Agrarisch met waarden - Oeverwallen'. Over het plangebied ligt een bouwvlak met de functiaanduiding 'Paardenhouderij' en de maatvoering 'maximum bebouwingspercentage terrein: 50%. Over het plangebied liggen de dubbelbestemmingen 'Waarde - Archeologie 4' en 'Waarde - Archeologie 5'. De onderstaande afbeelding toont een uitsnede van het geldende bestemmingsplan.



Uitsnede bestemmingsplan "Buitengebied Lingewaard" (bron: ruimelikeplannen.nl)

Binnen de bestemming 'Agrarisch met waarden - Oeverwallen' is het gebruik van woningen als burgerwoning niet toegestaan. Tevens is het realiseren van een nieuwe woning niet toegestaan binnen deze bestemming. Daarmee is het plan strijdig met het geldende bestemmingsplan. Om het plan mogelijk te maken is voorliggende herziening van het bestemmingsplan opgesteld.

## Hoofdstuk 4      Uitvoerbaarheid

De uitvoerbaarheid van een bestemmingsplan moet als gevolg van het Besluit ruimtelijke ordening (Bro) aangetoond worden (artikel 3.1.6 van het Bro). Daaronder valt zowel de onderzoeksverplichting naar verschillende ruimtelijk relevante aspecten (geluid, bodem, etc.) als ook de economische uitvoerbaarheid van het plan.

### 4.1      Milieu

#### 4.1.1      Bodem

Op grond van de Wet Bodembescherming (Wbb) moet aangetoond worden dat de kwaliteit van de bodem en het grondwater in het plangebied in overeenstemming zijn met het beoogde gebruik. De bodemkwaliteit kan namelijk van invloed zijn op de beoogde functie van het plangebied. Bij een functiewijziging zal in veel gevallen een specifiek bodemonderzoek moeten worden uitgevoerd.

#### Planspecifiek

Ten behoeve van het planvoornemen is een vooronderzoek betreffende het aspect bodem uitgevoerd om op basis hiervan een hypothese voor het verkennend bodemonderzoek op te stellen. Het vooronderzoek is bijgevoegd als bijlage 2. Het verkennend bodemonderzoek is toegevoegd als bijlage 3. Hierin wordt geconcludeerd dat de aangetoonde verhoogde gehalten verontreinigingen in de grond zodanig licht verhoogd zijn dat aanvullend onderzoek of nadere maatregelen niet noodzakelijk worden geacht. Voor asbest is voor twee deellocaties mogelijk sprake van een geval van ernstige bodemverontreiniging als bedoeld in de Wet bodembescherming. Er zal nader onderzoek volgens NEN 5707 plaatsvinden om de omvang van de verontreiniging bij de druppelzone (gaten G10a en G11a) en de regenpijp (gat G01a) in beeld te brengen. Mocht er sprake zijn van een geval van ernstige bodemverontreiniging, dan is sanering van deze verontreiniging nodig om nieuwbouw op locatie mogelijk te maken. De opbrengst uit de verkoop van de kavel uit voorliggend plan geeft voldoende financiële middelen om een eventueel noodzakelijke sanering mee te kunnen bekostigen.

Het initiatief is uitvoerbaar met betrekking tot het aspect bodem.

#### 4.1.2      Lucht

De mate van blootstelling aan luchtverontreiniging speelt een rol in het kader van een goede ruimtelijke ordening. Met betrekking tot 'luchtkwaliteit' zijn twee aspecten van belang. Ten eerste of de luchtkwaliteit ter plaatse de nieuwe functie toelaat (de gevoeligheid van de bestemming) en ten tweede wat de bijdrage is van het plan aan die luchtkwaliteit.

#### *Luchtkwaliteit ter plaatse*

In de Wet milieubeheer zijn normen opgenomen voor de concentraties van een aantal stoffen in de buitenlucht ter bescherming van de mens. De twee belangrijkste stoffen zijn PM<sub>10</sub> en PM<sub>2,5</sub>(fijnstof) en NO<sub>2</sub> (stikstofdioxide). Voor grenswaarde van PM<sub>10</sub> en NO<sub>x</sub> bedraagt 40 µg/m<sup>3</sup>, van PM<sub>2,5</sub> is dat 25 µg/m<sup>3</sup>.

#### *Bijdrage aan luchtkwaliteit*

In de Wet milieubeheer zijn de belangrijkste bepalingen over luchtkwaliteitseisen opgenomen. De Wet maakt een onderscheid tussen 'kleine' en 'grote' projecten. Kleine projecten dragen 'niet in betekenende mate' (NIBM) bij aan verslechtering van de luchtkwaliteit. Een paar honderd grote projecten dragen juist wel 'in betekenende mate' bij aan de verslechtering van de luchtkwaliteit. Het gaat hierbij vooral om bedrijventerreinen en infrastructuur (wegen).

Wat het begrip 'in betekenende mate' precies inhoudt, staat in de algemene maatregel van bestuur "Niet in betekenende mate bijdragen" (Besluit NIBM). Op hoofdlijnen komt het erop neer dat 'grote' projecten die jaarlijks meer dan 3 procent bijdragen aan de jaargemiddelde norm voor fijn stof en stikstofdioxide (1,2 microgram per m<sup>3</sup>) een 'betekend' negatief effect hebben op de luchtkwaliteit. 'Kleine' projecten die minder dan 3 procent bijdragen, kunnen doorgaan zonder toetsing. Dat betekent bijvoorbeeld dat lokale overheden een toevoeging van minder dan 1.500 huizen niet hoeven te toetsen aan de normen voor luchtkwaliteit, omdat een dergelijk project per definitie niet boven de 3%-norm komt.

### Planspecifiek

#### *Luchtkwaliteit ter plaatse van het initiatief*

Vanuit een goede ruimtelijke ordening is de huidige luchtkwaliteit ter plaatse getoetst met behulp van de NSL Monitoringstool ([www.nsl-monitoring.nl](http://www.nsl-monitoring.nl)). Door de metingen ter plaatse te toetsen aan de grenswaarden is gekeken of er sprake is van een goed woon- en leefklimaat. Uit metingen van het rekenpunt 15565798 (aan de Langstraat ten zuiden van het plangebied) zijn de volgende concentraties naar voren gekomen:

	NO <sub>2</sub> (stikstofdioxide)	PM <sub>10</sub> (fijnstof)	PM <sub>2,5</sub> (fijnere fractie van fijnstof)
Gemeten totale concentratie jaargemiddelde 2020 (µg/m <sup>3</sup> )	15,1 µg/m <sup>3</sup>	16,0 µg/m <sup>3</sup>	9,2 µg/m <sup>3</sup>
Grenswaarde concentratie (µg/m <sup>3</sup> )	40 µg/m <sup>3</sup>	40 µg/m <sup>3</sup>	25 µg/m <sup>3</sup>

De gemeten concentraties stikstofdioxide en fijn stof liggen ruim onder de gestelde grenswaarden. Met betrekking tot de luchtkwaliteit zijn geen belemmeringen voor onderhavig initiatief.

#### *Bijdrage initiatief*

Met voorliggend initiatief wordt één nieuwe woning gerealiseerd en twee voormalige agrarische bedrijfswoningen omgezet naar reguliere woningen. Het toevoegen van één woning blijft ruim onder de benoemde grenswaarde van 1.500 woningen. Daarom is te concluderen dat dit project 'niet in betekenende mate' bijdraagt aan de verslechtering van de luchtkwaliteit. Tevens worden met het plan de agrarische bedrijfsactiviteiten definitief beëindigd, waardoor er juist sprake is van een verbetering van de luchtkwaliteit. Een nadere toetsing ten aanzien van het aspect luchtkwaliteit kan daarom achterwege blijven.

Het initiatief is uitvoerbaar met betrekking tot het aspect luchtkwaliteit.

### 4.1.3 Geluid

De mate waarin het geluid het woonmilieu mag belasten, is geregeld in de Wet geluidhinder (Wgh). De kern van de wet is dat geluidsgevoelige objecten worden beschermd tegen geluidhinder uit de omgeving. In de Wgh worden de volgende objecten beschermd:

- woningen;
- geluidsgevoelige gebouwen, zoals scholen, ziekenhuizen, verzorgings- en verpleeghuizen, psychiatrische instellingen en kinderdagverblijven;
- geluidsgevoelige terreinen (woonwagenstandplaatsen en bestemde ligplaatsen voor woonschepen).

Het beschermen van deze geluidsgevoelige objecten gebeurt aan de hand van vastgestelde zoneringen. Binnen deze zones bepaalt het bevoegd gezag de te hanteren grenswaarden. Er geldt een voorkeursgrenswaarde en een bovengrens (hoger mag niet). De Wgh gaat verder onder meer ook in op geluidwerende voorzieningen. De belangrijkste bronnen van geluidhinder die bij een ruimtelijke ontwikkeling aan de orde kunnen zijn betreffen: industrielawaai, wegverkeerslawaai en spoorweglawaai.

## Planspecifiek

De bedrijfswoningen die worden omgezet naar burgerwoningen zijn bestaande geluidsgevoelige objecten en hoeven dus in principe niet meer te worden getoetst. Met de realisatie van één nieuwe woning wordt wel een nieuw geluidsgevoelig object toegevoegd. De nieuwe woning wordt gesitueerd aan de Flierensestraat. Spoorweglawaai en industrielawaai zijn hier niet aan de orde. Wat betreft wegverkeerslawaai is de maximumsnelheid op de Flierensestraat en de wegen in de omgeving, waaronder de Hegsestraat en Hemelstraat, 60 km/uur. Om de gevolgen van wegverkeerslawaai op de nieuwe woning te bepalen is een akoestisch onderzoek uitgevoerd. Het onderzoeksrapport is bijgevoegd in bijlage 4. Uit het onderzoek is op te maken dat de geluidbelasting door wegverkeer op de Flierensestraat ten hoogste 38 dB bedraagt (na aftrek 5 dB ex art 110-g Wgh). De geluidbelasting door wegverkeer op de Hegsestraat bedraagt ten hoogste 19 dB (na aftrek 5 dB ex art 110-g Wgh). De geluidbelasting door wegverkeer op de Hemelstraat bedraagt ten hoogste 28 dB (na aftrek 5 dB ex art 110-g Wgh). De voorkeursgrenswaarde van 48 dB wordt daarmee nergens overschreden.

Het geluidbeleid van de gemeente Lingewaard is omschreven in de Nota Geluidsbeleid / Nota Hogere grenswaarden. De gemeente Lingewaard heeft een gebiedsgericht geluidsbeleid ontwikkeld. Per gebied is voor geluid een ambitie vastgesteld die in de plaats komt voor de voorkeursgrenswaarde. Het plangebied ligt volgens het gemeentelijk geluidbeleid in het gebied buitengebied met ambitieklasse "rustig 43 dB" en een bovengrens "redelijk rustig 48 dB". De ontwikkeling voldoet aan de ambitieklasse "rustig" voor het buitengebied. Voor de wegen hoeft geen hogere waarde te worden verleend.

Het initiatief is uitvoerbaar met betrekking tot het aspect geluid.

### 4.1.4 Geur

De Wet geurhinder en veehouderij (Wgv) vormt het toetsingskader voor milieuvergunningen als het gaat om geurhinder van veehouderijen met landbouwhuisdieren. De Wgv maakt onderscheid in dieren met en dieren zonder een vastgestelde geuremissiefactor. Voor de eerste soort wordt de geurbelasting bij geurgevoelige objecten berekend, voor de tweede gelden minimumafstanden tot dergelijke objecten (ook wel bekend onder de term 'vaste afstandsdieren'). De Regeling geurhinder en veehouderij (Rgv) bepaald in bijlage 1 voor welke dieren geuremissies zijn vastgelegd. Als het (beoogde) veehouderijbedrijf niet in deze regeling wordt genoemd betreft het vaste afstandsdieren.

Op grond van artikel 3 lid 1 van de Wgv gelden de volgende normen ten behoeve van vergunningverlening voor dieren met een geuremissiefactor:

geurgevoelig object gelegen in:	maximaal toegestane geurbelasting (odour units per m <sup>3</sup> lucht)
concentratiegebied binnen bebouwde kom	3,0 ouE/m <sup>3</sup>
concentratiegebied buiten bebouwde kom	14,0 ouE/m <sup>3</sup>
niet-concentratiegebied binnen bebouwde kom	2,0 ouE/m <sup>3</sup>
niet-concentratiegebied buiten bebouwde kom	8,0 ouE/m <sup>3</sup>

Als het geen bedrijf is waar een geuremissiefactor voor is vastgelegd gelden de volgende eisen:

- binnen de bebouwde kom geldt een afstand van 100 meter;
- buiten de bebouwde kom geldt een afstand van 50 meter.

In artikel 14 lid 2 Wgv is bepaald dat voor een woning die op of na 19 maart 2000 is of wordt gebouwd geen geurnormen gelden, maar ook daar de vaste afstanden gehanteerd dienen te worden. Het gaat om de volgende woningen:

- a. op een kavel die op dat tijdstip in gebruik was als veehouderij,

- b. in samenhang met het geheel of gedeeltelijk buiten werking stellen van de veehouderij, en
- c. in samenhang met de sloop van de bedrijfsgebouwen die onderdeel hebben uitgemaakt van de veehouderij

De minimale afstand bedraagt:

- ten minste 100 meter, indien het geurgevoelige object binnen de bebouwde kom is gelegen, en
- ten minste 50 meter, indien het geurgevoelige object buiten de bebouwde kom is gelegen.

Tot slot geldt voor zowel dieren met als voor dieren zonder geuremissiefactoren altijd een minimumafstand tussen de buitenzijde van een dierenverblijf en de buitenzijde van een geurgevoelig object. Dit betreft 50 respectievelijk 25 meter voor hetzij binnen dan wel buiten de bebouwde kom.

De Wet geurhinder en veehouderij kent een omgekeerde werking. Dat wil zeggen dat ook bij plannen die woningbouwlocaties mogelijk maken wordt getoetst aan de normen van de Wet geurhinder en veehouderij. Bij ruimtelijke ordeningsplannen moet worden beoordeeld of sprake is van een goed woon- en verblijfklimaat.

### **Planspecifiek**

Met onderhavig initiatief worden de agrarische bedrijfsactiviteiten in het plangebied definitief beëindigd. Dit betekent een vermindering van de geurbelasting ter plaatse. In de omgeving van het plangebied zijn enkele agrarische bedrijven gevestigd. In artikel 14 lid 2 van de Wgv (zie hierboven) is bepaald dat voor de nieuwe woning uit voorliggend plan geen geurnormen gelden, maar een vaste afstand van 50 meter voor het buitengebied gehanteerd dient te worden. Het dichtstbijzijnde agrarische bedrijf bevindt zich ten noorden van het plangebied aan de Flierensestraat 5 (melkvee en varkens). De nieuwe woning is beoogd op circa 55 meter afstand van de perceelsgrens van dit bedrijf. Hiermee wordt aan de geëiste afstand voldaan. Ten oosten van het plangebied is een veehouderij gevestigd aan de Flierensestraat 4 (pluimvee). De nieuwe woning ligt op circa 100 meter afstand van de dichtstbijgelegen stallen van dit bedrijf. Ook hiervoor wordt aan de geëiste afstand van 50 meter voldaan. De veehouderij aan de Flierensestraat 4 veroorzaakt minder dan 8 odour units op de nieuwe woning en dus wordt tevens voldaan aan de gestelde geureisen. Geconcludeerd wordt dat bij de nieuwe woning sprake is van een goed woon- en leefklimaat en dat er met de ontwikkeling geen veehouderijen in hun bedrijfsvoering worden belemmerd.

Het initiatief is uitvoerbaar met betrekking tot het aspect geur.

### **4.1.5 Milieuzonering**

Milieuzonering is het aanbrengen van een ruimtelijke scheiding tussen milieubelastende en milieugevoelige functies. Doel is om bij het opstellen van een ruimtelijk plan een goed en veilig leefklimaat te waarborgen, maar tegelijkertijd ook aan bedrijven voldoende milieuruimte te bieden voor het uitoefenen van hun activiteiten.

De mate waarin bedrijven invloed hebben op hun omgeving is afhankelijk van de aard van de bedrijvigheid en de afstand tot een gevoelige bestemming. Milieugevoelige bestemmingen zijn gebouwen en terreinen die naar hun aard bestemd zijn voor het verblijf van personen gedurende de dag of nacht of een gedeelte daarvan (bijvoorbeeld woningen). Daarnaast kunnen ook landelijke gebieden en/of andere landschappen belangrijk zijn bij een zonering tot andere, minder gevoelige, functies zoals bedrijven.

Milieuzonering heeft betrekking op aspecten met een ruimtelijke dimensie, zoals geluid, geur, gevaar en stof. De mate van belasting, en daarmee de gewenste aan te houden afstand, kan per aspect en per bedrijfstype verschillen. In de publicatie 'Bedrijven en Milieuzonering' van de Vereniging van Nederlandse Gemeenten (VNG) is een lijst opgenomen met daarin de minimale richtafstanden tussen een gevoelige bestemming en bedrijven. Van deze richtafstanden kan worden afgeweken, mits wordt onderbouwd waarom de feitelijke



milieuhinder als minder belastend wordt gezien.

Het belang van milieuzonering wordt steeds groter aangezien functiemenging steeds vaker voorkomt. Hierbij is het motto: 'scheiden waar het moet, mengen waar het kan'.

### **Planspecifiek**

De bedrijfswoningen die worden omgezet naar een reguliere woning zijn bestaande woningen en hoeven in principe dus niet meer te worden getoetst. Omliggende milieubelastende functies moeten in de huidige situatie al rekening houden met deze woningen. De nieuw te realiseren woning binnen het plangebied betreft wel een nieuw milieugevoelig object. Ten noorden van het plangebied bevindt zich een veehouderij aan de Flierensestraat 5 en ten westen ligt een veehouderij aan de Flierensestraat 4. Het aspect geur ten aanzien van deze bedrijven is reeds in paragraaf 4.1.4 behandeld. Volgens de publicatie 'Bedrijven en Milieuzonering' van de VNG gelden voor deze veehouderijen voor de aspecten stof en geluid richtafstanden van respectievelijk 30 meter en 50 meter. Het woonperceel van de nieuwe woning ligt op minimaal 50 meter afstand van de perceelsgrens van het bedrijf aan de Flierensestraat 5 en tevens op minimaal 50 meter afstand van de perceelsgrens van het bedrijf aan de Flierensestraat 4. Hiermee wordt aan de richtafstanden voldaan. Geconcludeerd wordt dat er bij de nieuwe woning sprake is van een goed woon- en leefklimaat en dat er met de ontwikkeling geen bedrijven worden belemmerd in hun bedrijfsvoering.

### *Spuitzones*

Binnen een afstand van 50 meter van het plangebied zijn in de huidige situatie geen (fruit)boomgaarden aanwezig waar bedrijfsmatige gewasbeschermingsmiddelen worden toegepast. Het oprichten van dergelijke gaarden is zonder omgevingsvergunning niet mogelijk. Nieuwe boom/fruitgaarden niet zijn toegestaan binnen een straal van 50 meter tot gevoelige objecten (zoals woningen) zonder een locatiespecifiek onderzoek. Binnen de straal van 50 meter bevinden zich in de huidige situatie tevens al gevoelige objecten op kortere afstand. Op het perceel ten noorden van het plangebied is er de planologische mogelijkheid om een akkerbouw- of tuinbouwbedrijf te beginnen waarbij bestrijdingsmiddelen worden gebruikt. Dit perceel ligt op circa 30 meter afstand van de nieuwe woning, waarmee het bedrijf in de planologische mogelijkheden zou kunnen worden beperkt. De eigenaar van het betreffende perceel heeft echter geen voornemens zoals hierboven beschreven. Uit de omgevingsdialoog blijkt ook dat de eigenaar geen bezwaar heeft tegen het plan. Op basis hiervan kan geconcludeerd worden dat er ten aanzien van spuitzones sprake is van een goed woon- en leefklimaat bij de woningen uit voorliggend plan en dat er met de ontwikkeling geen bedrijven worden belemmerd in hun bedrijfsvoering.

Het initiatief is uitvoerbaar vanuit het aspect bedrijven en milieuzonering.

### **4.1.6 Externe veiligheid**

Het beleid voor externe veiligheid is gericht op het beperken en beheersen van risico's voor de omgeving die ontstaan door opslag, productie, gebruik en vervoer van gevaarlijke stoffen. Hierbij gaat het om risicovolle inrichtingen, transportroutes voor het vervoer van gevaarlijke stoffen en buisleidingen.

De verplichting om in een ruimtelijk plan in te gaan op deze risico's komt voort uit het 'Besluit externe veiligheid inrichtingen' (Bevi), het 'Besluit externe veiligheid transportroutes' (Bevt) en het 'Besluit externe veiligheid buisleidingen' (Bevb). Daarnaast zijn in het Activiteitenbesluit milieubeheer en het Vuurwerkbesluit veiligheidsafstanden genoemd die moeten worden aangehouden rond stationaire risicobronnen, niet zijnde een Bevi-inrichting.

De wetgeving richt zich op het beschermen van kwetsbare en beperkt kwetsbare objecten. Kwetsbaar zijn onder meer woningen, onderwijs- en gezondheidsinstellingen, en kinderopvang- en dagverblijven, en grote kantoorgebouwen (>1500 m<sup>2</sup>). Beperkt kwetsbaar zijn kleinere kantoren en winkels, horeca, kampeerterreinen

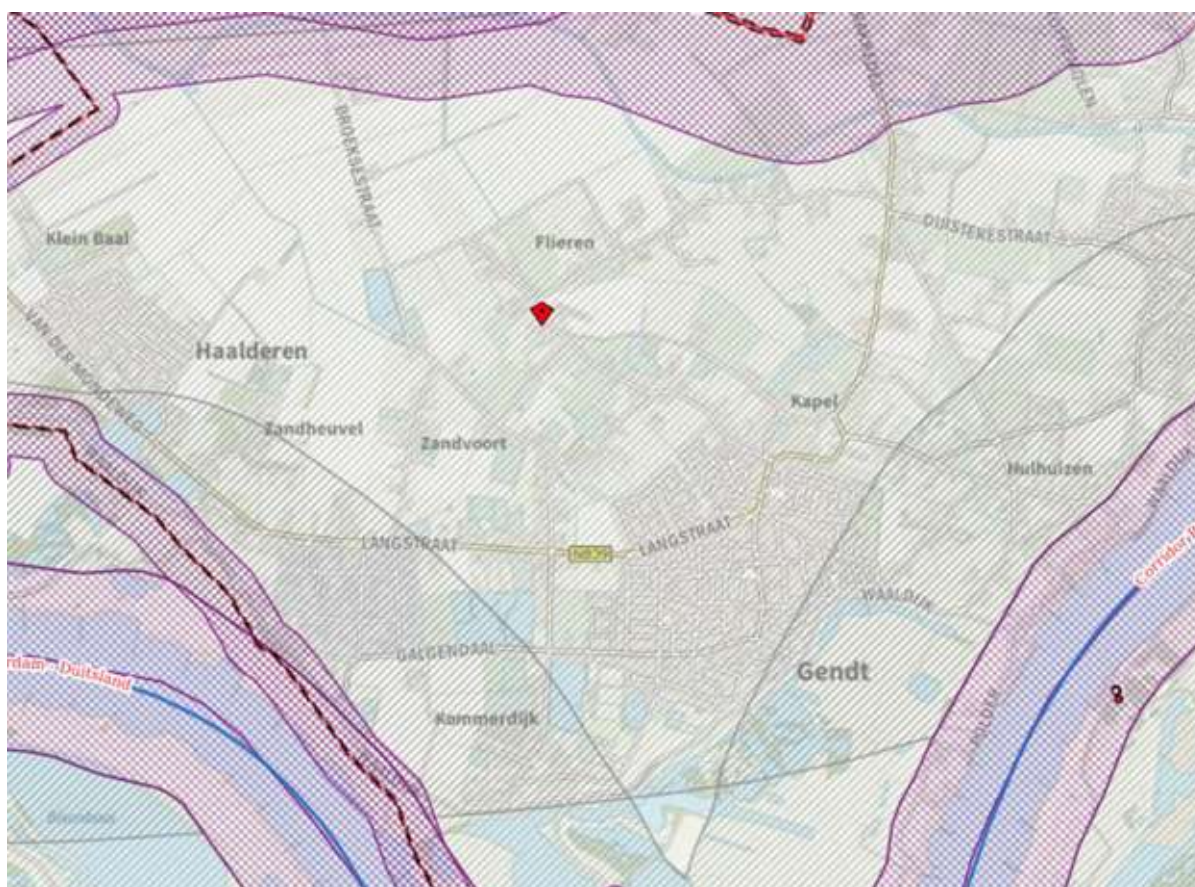
en bedrijfsgebouwen waarin geen grote aantallen personen aanwezig zijn.

Binnen het beoordelingskader voor externe veiligheid staan twee kernbegrippen centraal: het plaatsgebonden risico (PR) van  $10^{-6}$  per jaar en het groepsrisico (GR). Het plaatsgebonden risicobeleid bestaat uit harde afstandscontouren tussen risicobron en (beperkt) kwetsbaar object. Het wordt uitgedrukt in een contour van  $10^{-6}$  per jaar (de kans dat per jaar 1 persoon overlijdt door een ongeluk met een gevaarlijke stof mag niet groter zijn dan 1 op een miljoen). Het groepsrisico legt een relatie tussen de kans op een ramp en het aantal mogelijke slachtoffers. Bij de berekening van het groepsrisico spelen mee de aard en hoeveelheid van de gevaarlijke stoffen en het aantal potentiële slachtoffers.

Voor de beoordeling van een ruimtelijk plan moet worden vastgesteld of het plangebied is gelegen binnen de PR en/of de invloedsgebieden van het GR. Binnen de  $10^{-6}$ -contour is het realiseren van kwetsbare objecten niet toegestaan.

### Planspecifiek

Op basis van de risicokaart van de provincie Gelderland is een beoordeling gemaakt van de situatie ten aanzien van externe veiligheid. De navolgende afbeelding toont een uitsnede van de risicokaart met de planlocatie zwart omcirkeld.



Uitsnede provinciale risicokaart, geraadpleegd op 15 augustus 2022

De informatie van de provinciale risicokaart levert de volgende inzichten op:

Rondom de planlocatie zijn geen inrichtingen aanwezig met een extern veiligheidsrisico. Wel ligt op ca. 1.700 meter ten noorden van het plan de toekomstige snelweg A15 en op ca. 1.850 meter de Betuweroute. Op basis van de regeling basisnet en de provinciale risicokaart is vastgesteld dat de plaatsgebonden risicocontour  $10^{-6}$  van deze risicobronnen niet over het plangebied ligt.

Ten aanzien van het groepsrisico ligt het plan binnen het invloedsgebied van de toekomstige snelweg A15 en de Betuweroute. Ontwikkelingen binnen het invloedsgebied hebben mogelijk invloed op de hoogte van het groepsrisico. Omdat de afstand tussen het plan en de risicobronnen groter dan 200 meter is, heeft de wetgever aangegeven dat het groepsrisico alleen beperkt verantwoord hoeft te worden. Hierdoor hoeven alleen de aspecten bestrijdbaarheid en zelfredzaamheid beschouwd te worden.

#### Verantwoording groepsrisico

Het plan ligt in het invloedsgebied groepsrisico van twee risicobronnen. Conform vigerende wetgeving moet de gemeente hierdoor het groepsrisico verantwoorden. Meer specifiek gaat het om de wettelijke verplichting op grond van Besluit externe veiligheid transportroutes (Bevt) artikel 7 en 9 vanwege het vervoer van gevaarlijke stoffen over beide transportroutes. De gemeente heeft bij het invullen van de verantwoordingsplicht een grote mate van beoordelingsvrijheid. Ten aanzien van de aspecten bestrijdbaarheid en zelfredzaamheid heeft de veiligheidsregio adviesrecht. Bij het invullen van de verantwoordingsplicht is gebruik gemaakt van het advies van de Veiligheids- en Gezondheidsregio Gelderland Midden (VGGM) van 11 augustus 2022 (kenmerk: 2022-004696), zie bijlage 5.

#### *Bestrijdbaarheid*

Bij een calamiteit zal de brandweer zich inzetten om de effecten ten gevolge van het incident te beperken. Deze inzet zal voornamelijk plaatsvinden dicht bij de bron. De mate van bestrijdbaarheid wordt vooral bepaald door de veiligheidsvoorzieningen en het aantal aanwezigen dicht bij de risicobron. De VGGM is hiervoor voor advies gevraagd. Uit het advies is naar voren gekomen dat de VGGM geen aanleiding ziet om aanvullend te adviseren ten aanzien van de bestrijdbaarheid. De mogelijkheden voor de bestrijdbaarheid worden daarom niet verder in beschouwing genomen.

#### *Zelfredzaamheid*

Met de term “zelfredzaamheid” wordt bedoeld: Het vermogen om jezelf en/of anderen in veiligheid te brengen bij (een dreiging van) een gevaarlijke situatie. Bij het bepalen van de mate van zelfredzaamheid spelen onder andere de fysieke gesteldheid en zelfstandigheid van de aanwezigen, de alarmeringsmogelijkheden en vluchtmogelijkheden een rol.

Het advies van de Veiligheids- en Gezondheidsregio Gelderland Midden geeft het volgende aan:

- Het plan ligt in incidentenscenario toxische wolk. De kans op dergelijke incident is klein. De realisatie van het plan leidt tot een kleine toename van het aantal aanwezigen. Het is aannemelijk dat zij zichzelf bij een dreigend incident in veiligheid kunnen brengen, mits geïnformeerd en tijdig gewaarschuwd. Het te verwachten handelingsperspectief bij een toxisch wolk is binnenshuis schuilen.
- De VGGM zit geen aanleiding om aanvullend te adviseren.

Ten aanzien van de risicocommunicatie is er NL-Alert. Hiermee zijn mensen binnen een bepaald gebied gericht te informeren door het sturen van een bericht naar mobiele telefoons. Verder is het plan te ontvluchten via de Flierensestraat. De VGGM zag ook geen aanleiding om aanvullend te adviseren. De gemeente acht het dan ook niet noodzakelijk om verdere maatregelen te treffen om de zelfredzaamheid te verbeteren.

#### **Conclusie**

De planlocatie ligt buiten de plaatsgebonden risicocontour  $10^{-6}$  van een inrichting, buisleiding en transportroute met een extern veiligheidsrisico. Dit vormt geen belemmering voor de realisatie van het plan.

Ten aanzien van het groepsrisico ligt het plan in het invloedsgebied van de toekomstige snelweg A15 en de Betuweroute. Op basis van de beperkte verantwoording groepsrisico (zie hierboven) kan worden

geconcludeerd dat het ruimtelijke initiatief geen significant effect heeft op het groepsrisico en op de mogelijkheden voor de bestrijdbaarheid en zelfredzaamheid. Daarmee is het aspect externe veiligheid geen belemmering voor de realisatie van het plan. De VGGM zag eveneens geen aanleiding om aanvullend te adviseren.

Het initiatief is uitvoerbaar met betrekking tot het aspect externe veiligheid.

#### **4.1.7 Gezondheid en geitenhouderijen**

In het kader van het programma Veehouderijen en Gezondheid Omwonenden (hierna VGO) zijn onderzoeken uitgevoerd naar de gezondheid van mensen die in de nabijheid van veehouderijen wonen.

Naar aanleiding van deze VGO-onderzoeken zijn er consistente aanwijzingen dat er een grotere kans is op longontsteking binnen zone rondom geitenhouderijen. Het verband wordt verondersteld causaal te zijn. Er wordt nog volgonderzoek uitgevoerd (VGO-III). De resultaten hiervan worden in 2024 verwacht.

De RIVM heeft in het rapport GGD-richtlijn medische milieukunde 2020 handvatten opgenomen voor de GGD's, zodat op een uniforme wijze kan worden geadviseerd bij uitbreiding van veehouderijen en bij gebiedsontwikkelingen nabij veehouderijen.

De GGD hanteert twee uitgangspunten bij zijn adviezen. De eerste is voorzorg: wees terughoudend met het plaatsen van gevoelige bestemmingen en veehouderijen binnen 250 meter van elkaar (bij geitenhouderijen binnen 2 kilometer). Gevoelige bestemmingen zijn bijvoorbeeld woningen, scholen, en ziekenhuizen. Het tweede uitgangspunt is het streven om de uitstoot van geur, stof, endotoxinen (kleine stukjes bacteriën) en ammoniak van veehouderijen te verminderen.

Het uitgangspunt 'voorzorg' heeft invloed op ruimtelijke ontwikkelingen in de nabijheid van veehouderijen. Dit geldt gezien de geadviseerde afstandsnorm, met name als er ontwikkelingen in de nabijheid van geitenhouderijen worden voorzien.

In de richtlijn is het volgende opgenomen:

*Uitgangspunten GGD-advisering*

*De GGD hanteert in de advisering twee belangrijke uitgangspunten:*

- 1. Voorzorg. De gezondheid dient meegewogen te worden bij nieuwe ontwikkelingen in de veehouderij. Vanwege aanwijzingen dat omwonenden gezondheidseffecten kunnen ondervinden van veehouderijen, hanteert de GGD een afstandscriterium (zie verder bij advies op maat).*
- 2. Emissiereductie. De GGD vindt dat vanuit het oogpunt van gezondheid veehouderijen moeten streven naar vermindering van de emissie van geur, stof, endotoxinen en ammoniak. Blootstelling aan deze agentia kan leiden tot gezondheidsproblemen. De GGD adviseert gemeenten om samen met ondernemers na te gaan of alle mogelijke moeite is gedaan om emissies zo laag mogelijk te houden.*

Bron: GGD-richtlijn medische milieukunde Veehouderij en Gezondheid, RIVM-rapport 2020-0092

#### **Planspecifiek**

In bijlage 6 is een kaart opgenomen waarop onderhavig plangebied in relatie tot geitenhouderijen is weergegeven. Hierop is te zien dat het plangebied op een afstand van meer dan 1.500 meter van een geitenhouderij. Binnen de 2 kilometer zone rondom de geitenhouderij wonen meer dan 10.000 mensen. Met onderhavig plan wordt één extra woning en dus één enkel huishouden toegevoegd, met een gemiddelde omvang van een huishouden van 2,4 (bron: gemeente Lingewaard) gaat het afgerond om 3 extra inwoners,

een toename van de populatie van het effectgebied van 0,03%. Gemiddeld krijgen in Nederland ongeveer 253.000 mensen longontsteking. Hiervan belandt 15% in het ziekenhuis (bron: Longfonds). Binnen het betrokken gebied (10.000) inwoners rond de veehouderij gaat het dan over 0,15 tot 0,75 vermijdbare ziekenhuisopnames per jaar. Voor het plangebied met 3 extra inwoners ligt dit aantal circa  $3.334 \times \frac{10.000}{3}$

Er bestaat een grote behoefte aan de bouw van woningen. Aan het belang om woningen te bouwen wordt veel gewicht toegekend. Een groot deel van de kern Gendt ligt binnen de invloedscirkel van een geitenhouderij. Ontwikkeling van nieuwe woningen buiten de invloedssfeer is bijna niet mogelijk nabij de kern Gendt. Het betreft hier een ontwikkelingslocatie ten noordwesten van de kern Gendt, ter plaatse van een voormalig agrarisch bedrijf. Realisatie van de plannen op een andere locatie buiten de invloedscirkels van de geitenhouderij is niet mogelijk.

Onderhavig plangebied ligt op ca. 1,5 km afstand van de dichtstbij gelegen geitenhouderij ten noordwesten van de kern Gendt. Er zijn geen klachten in de omgeving van het plangebied ten aanzien van geuroverlast van de dichtstbij gelegen geitenhouderij. Op basis van voorgaande motivering luidt de conclusie dat er sprake is van een zeker gezondheidsrisico maar het risico is niet groot. Een aanvaardbaar woon- en leefklimaat kan gewaarborgd worden, zeker in relatie tot andere overwegingen zoals bijvoorbeeld het volkshuisvestelijke belangen en kwaliteitsverbeteringen van de bestaande woonwijk. De initiatiefnemers brengen toekomstige bewoners op de hoogte van de aanwezigheid van de geitenhouderij en de bijbehorende risico's, zodat zij een eigen afweging kunnen maken.

Het initiatief is uitvoerbaar op het gebied van volksgezondheid in relatie tot geitenhouderijen.

## 4.2 Water

Water is een belangrijk thema in de ruimtelijke ordening. Door verstandig om te gaan met het water kan verdroging en wateroverlast voorkomen worden en de kwaliteit van het water hoog gehouden worden. Op Rijksniveau en Europees niveau zijn de laatste jaren veel plannen en wetten gemaakt met betrekking tot water. De belangrijkste hiervan zijn het Waterbeleid voor de 21e eeuw, de Waterwet en het Nationaal Waterplan.

### *Waterbeleid voor de 21e eeuw*

De Commissie Waterbeheer 21e eeuw heeft advies uitgebracht over het toekomstige waterbeleid in Nederland. De adviezen van de commissie staan in het rapport 'Anders omgaan met water, Waterbeleid voor de 21ste eeuw' (WB21). De kern van het rapport WB21 is dat water de ruimte moet krijgen, voordat het die ruimte zelf neemt. In het Waterbeleid voor de 21e eeuw worden twee principes (drietrapsstrategieën) voor duurzaam waterbeheer geïntroduceerd:

- vasthouden, bergen en afvoeren: dit houdt in dat water zoveel mogelijk bovenstrooms wordt vastgehouden in de bodem en in het oppervlaktewater. Indien nodig wordt overtollig water tijdelijk geborgen in bergingsgebieden en pas als vasthouden en bergen niet meer mogelijk is wordt het water afgevoerd.
- schoonhouden, scheiden en zuiveren: hier gaat het erom dat het water zoveel mogelijk schoon wordt gehouden. Vervolgens worden schoon en vuil water zoveel mogelijk gescheiden en als laatste komt het zuiveren van verontreinigd water aan bod.

### *Waterwet*

De Waterwet regelt het beheer van oppervlaktewater en grondwater en verbetert ook de samenhang tussen waterbeleid en ruimtelijke ordening. Daarnaast levert de Waterwet een flinke bijdrage aan kabinetsdoelstellingen zoals vermindering van regels, vergunningstelsels en administratieve lasten. Een

belangrijk gevolg van de Waterwet is dat de aloude vergunningstelsels uit de voorheen afzonderlijke waterbeheerwetten zijn gebundeld. Dit resulteert in één vergunning, de watervergunning.

#### *Nationaal Waterplan*

Op basis van de Waterwet is het Nationaal Waterplan vastgesteld door het kabinet. Dit Nationaal Waterplan geeft de hoofdlijnen, principes en richting van het nationale waterbeleid in de planperiode 2016-2021, met een vooruitblik richting 2050. Het Nationaal Waterplan richt zich op bescherming tegen overstromingen, beschikbaarheid van voldoende en schoon water en de diverse vormen van gebruik van water. Het geeft maatregelen die in de periode 2016-2021 genomen moeten worden om Nederland ook voor toekomstige generaties veilig en leefbaar te houden en de kansen die water biedt te benutten.

#### *Beleid Waterschap Rivierenland*

Met ingang van 27 november 2015 is het Waterbeheerprogramma 2016-2021 'Koers houden, kansen benutten' bepalend voor het waterbeleid. Dit plan gaat over het waterbeheer in het hele rivierengebied en het omvat alle watertaken van het waterschap: waterkeringen, waterkwantiteit, waterkwaliteit, wegen en waterketen.

Daarnaast beschikt het Waterschap Rivierenland over een verordening: de Keur voor waterkeringen en wateren. Hierin staan de geboden en verboden die betrekking hebben op watergangen en waterkeringen. Voor het uitvoeren van werkzaamheden kan een vergunning nodig zijn. De werkzaamheden in of nabij de watergangen en waterkeringen worden getoetst aan de beleidsregels.

Het Waterschap Rivierenland hanteert de beleidsregel 'Nieuwe lozingen vanaf verhard oppervlak'. Deze heeft als doel de versnelde afvoer van hemelwater als gevolg van de uitbreiding van het verhard oppervlak te beperken tot de maatgevende afvoer van het landelijk gebied. Een uitbreiding van het verhard oppervlak moet vanuit waterhuishoudkundig opzicht dus waterbalans-neutraal plaatsvinden.

Om te voorkomen dat individuele bewoners voor kleine voorzieningen zoals serres, tuinschuurtjes, enkele woning, etc., moeten compenseren geldt er een eenmalige vrijstelling van de compensatieplicht van 500 m<sup>2</sup> voor stedelijk gebied en 1.500 m<sup>2</sup> voor landelijk gebied. Deze vrijstelling geldt alleen voor particulieren.

#### *Watertoets*

De 'watertoets' is een instrument dat waterhuishoudkundige belangen expliciet en op evenwichtige wijze laat meewegen bij het opstellen van ruimtelijke plannen en besluiten. Het is geen technische toets, maar een proces waarbij de initiatiefnemer van een ruimtelijk plan en de waterbeheerder met elkaar in gesprek gaan voorafgaand aan de vaststelling van het plan. De watertoets bestaat uit twee onderdelen:

- de verplichting aan initiatiefnemers van ruimtelijke plannen om de waterbeheerder vroegtijdig in de planvorming te betrekken, en
- de verplichting aan initiatiefnemers van ruimtelijke plannen om in hun plan verantwoording af te leggen over de manier waarop omgegaan is met de inbreng van de waterbeheerder. Dit laatste gebeurt doorgaans in de waterparagraaf bij het betreffende plan.

#### **Planspecifiek**

Voor onderhavig plan is de digitale watertoets ingevuld. Het resultaat hiervan is toegevoegd als bijlage 7. Langs een deel van de randen van het plangebied liggen watergangen. Deze watergangen blijven met voorliggend plan behouden. Met het initiatief wordt circa 770 m<sup>2</sup> aan agrarisch opstellen gesaneerd en wordt in ruil hiervoor één woning terug gebouwd. Hiermee neemt het verhard oppervlak met een behoorlijke hoeveelheid af. Compensatie van een toename aan verhard oppervlak is daarmee niet aan de orde.

Het initiatief is uitvoerbaar vanuit het aspect water.

## 4.3 Ecologie

Bij ruimtelijke ingrepen dient rekening te worden gehouden met de natuurwaarden ter plaatse. De Wet natuurbescherming beschermt natuurgebieden, inheemse soorten en bosopstanden in Nederland.

### *Gebiedsbescherming*

In de Wet natuurbescherming worden de zogenoemde Natura 2000-gebieden beschermd. Natura 2000 is de overkoepelende naam voor gebieden die worden beschermd vanuit de Vogel- en Habitatrichtlijn. Volgens deze Europese richtlijnen moeten lidstaten specifieke diersoorten en hun natuurlijke leefomgeving (habitat) beschermen om de biodiversiteit te behouden. Natura 2000-gebieden kennen een zogenaamde 'externe werking'. Dit betekent dat ontwikkelingen die buiten de begrenzing van de Natura 2000-gebieden gelegen zijn, ook getoetst moeten worden of er significant negatieve effecten optreden op het betreffende gebied.

### *Soortenbescherming*

Een hoofdstuk in de Wet natuurbescherming regelt de bescherming van de in het wild voorkomende inheemse planten en dieren: de soortenbescherming. De wet richt zich vooral op het in stand houden van populaties van soorten die bescherming behoeven. In de wet zijn algemene en specifieke verboden vastgelegd ten aanzien van beschermde dier- en plantensoorten. Bekeken moet worden in hoeverre ruimtelijke plannen negatieve gevolgen hebben op beschermde dier- en plantensoorten en of er compenserende of mitigerende maatregelen genomen moeten worden. De wet geeft de mogelijkheid aan provincies om voor een bepaald aantal soorten via een verordening een algemene vrijstelling op bepaalde verbodsbepalingen te geven. Daarnaast geldt voor iedereen in Nederland altijd, dus ook los van het voorliggende beoogde ruimtelijke project, dat de zorgplicht nageleefd moet worden bij het verrichten van werkzaamheden. Voor menige soort geldt dat indien deze zorgplicht nagekomen wordt een bepaald beoogd project uitvoerbaar is.

### **Planspecifiek**

Voor onderhavig plan is een quickscan flora en fauna uitgevoerd. Het onderzoeksrapport is toegevoegd als bijlage 8. De belangrijkste conclusies ten aanzien van gebiedsbescherming en soortenbescherming worden hieronder beschreven.

### *Gebiedsbescherming*

In de omgeving van het plangebied is het dichtstbijzijnde Natura 2000-gebied 'Rijntakken'. Dit gebied ligt op een afstand van circa 1,8 kilometer afstand ten zuiden van het plangebied. Door de aard en de geringe omvang van de ontwikkeling en de afstand tot het te beschermen gebied, kan het optreden van significante negatieve effecten (zoals licht, geluid en trillingen) worden uitgesloten. Om de gevolgen van stikstofdepositie te bepalen is een voortoets stikstofdepositie uitgevoerd. De rapportage hiervan is toegevoegd als bijlage 9. Hierin wordt geconcludeerd dat de stikstofdepositie als gevolg van de ontwikkeling zowel in de gebruiksfase als in de aanlegfase niet toeneemt. Er is dus geen sprake van mogelijke negatieve effecten op beschermde Natura 2000-gebieden. Het aanvragen van een Wnb-vergunning is daarom niet nodig voor dit project.

### *Soortenbescherming*

Uit de quickscan in bijlage 8 blijkt dat er enkele algemene maatregelen dienen te worden getroffen ten aanzien van de algemene zorgplicht, foeragerende vleermuizen en algemene broedvogels. Tevens dient met aanvullend onderzoek te worden vastgesteld of de te slopen bebouwing een relevante functie heeft voor vleermuizen. Dit onderzoek wordt momenteel uitgevoerd. Gelet op hetgeen gevonden is, zie daartoe de conclusie in het verkennend onderzoek, is er geen reden om aan te nemen dat, indien ontheffingen nodig blijken te zijn, deze niet verkregen zouden worden. Het bestemmingsplan is daarmee op basis van de Wro uitvoerbaar op het gebied van soortenbescherming.

De uitvoerbaarheid van het bestemmingsplan voor ecologie is hiermee aangetoond.

#### **4.4 Verkeer**

Onderdeel van goede ruimtelijke ordening is het effect van een beoogd nieuw project op de verkeersstructuur. Het initiatief omvat de sloop van agrarische bedrijfsbebouwing in ruil voor de bouw van één woning. Door de verwijdering van het agrarisch bouwvlak neemt het aantal verkeersbewegingen van en naar het plangebied af. De bestaande (bedrijfs)woningen blijven op dezelfde wijze ontsloten via de Flierensestraat.

In de nota parkeernormen van de gemeente Lingewaard geldt voor een woning in het dure segment een parkeernorm van 2 parkeerplaatsen. Bij de nieuwe woning uit onderhavig plan is voldoende ruimte om minimaal 2 auto's op eigen terrein te parkeren.

Het initiatief is uitvoerbaar met betrekking tot het aspect verkeer.

#### **4.5 Cultuurhistorie en archeologie**

In elk bestemmingsplan moet een beschrijving worden opgenomen van de wijze waarop met de in het gebied aanwezige cultuurhistorische waarden wordt omgegaan. Denk aan aanwezige monumenten, historische gebieden, kenmerkende (straat)beelden en landschapselementen. Bij het maken van plannen kan ook (weer) rekening gehouden worden met al deze elementen die er vroeger wel waren maar nu niet meer. Een bijzonder onderdeel van cultuurhistorie is archeologie.

##### *Cultuurhistorie*

Het belang van cultuurhistorie is wettelijk vastgelegd in het Besluit ruimtelijke ordening. Het Besluit geeft aan dat "een beschrijving van de wijze waarop met de in het gebied aanwezige cultuurhistorische waarden en in de grond aanwezige of te verwachten monumenten rekening is gehouden" in het bestemmingsplan opgenomen moet worden. Het voornaamste doel hiervan is om het cultuurhistorische karakter van Nederland op gebiedsniveau te behouden en te versterken.

##### *Archeologie*

De bescherming van archeologische waarden bij ruimtelijke ontwikkelingen is geregeld in de Erfgoedwet. De essentie van de wettelijke bescherming is dat archeologische resten zoveel mogelijk in de bodem bewaard blijven. Bij ruimtelijke plannen geldt de verplichting om rekening te houden met bekende en te verwachten archeologische waarden. Indien ingrepen gepaard gaan met een verstoring van de bodem, kan het nodig zijn om nader onderzoek te doen, zodat - waar nodig - de archeologische waarden veiliggesteld kunnen worden en/of het plan aangepast kan worden. De verantwoordelijkheid voor archeologische waarden ligt bij de gemeente.

Op basis van artikel 5.10 van de Erfgoedwet zijn mogelijke (toevals)vondsten bij het verrichten van werkzaamheden in de bodem altijd beschermd. Er geldt een meldingsplicht bij het vinden van (mogelijke) waardevolle zaken.

#### **Planspecifiek**

##### *Cultuurhistorie*

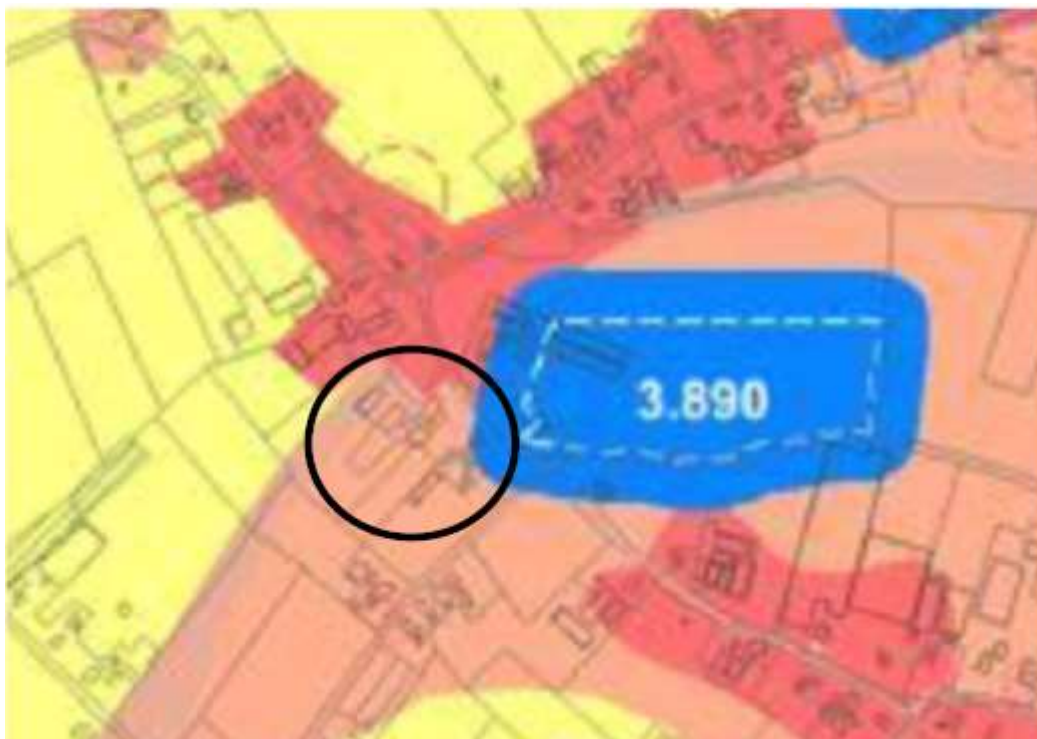
Op de locatie van de nieuwe woning staan voormalige agrarische opstallen, welke worden gesloopt. In en rondom het plangebied zijn geen cultuurhistorisch waardevolle elementen aanwezig waar het plan een effect op kan hebben.

##### *Archeologie*

Op de onderstaande afbeelding is een uitsnede van de archeologische beleidsadvieskaart van de gemeente Lingewaard (2021) weergegeven met het plangebied globaal omkaderd. Het deel van het plangebied waarop de werkzaamheden plaatsvinden is hierop aangeduid met een hoge archeologische verwachtingswaarde, 'Waarde - Archeologie 4' (oranje kleur). Voor de hoge verwachtingswaarde geldt een onderzoeksplicht bij bodemingrepen groter dan 200 m<sup>2</sup> en dieper dan 30 cm onder het maaiveld. Een noordelijk deel van het



plangebied is aangeduid als 'Waarde - Archeologie 3' (roze kleur), waarbij een onderzoeksplicht geldt bij bodemingrepen groter dan 50 m<sup>2</sup> en dieper dan 30 cm -mv. Het westelijk deel van het plangebied heeft een middelhoge verwachtingswaarde 'Waarde - Archeologie 5' (gele kleur), waarbij een onderzoeksplicht geldt bij bodemingrepen groter dan 1000 m<sup>2</sup> en dieper dan 30 cm -mv.



Uitsnede archeologische beleidskaart gemeente Lingewaard

De hierboven benoemde drempelwaarden voor onderzoek worden met voorliggend plan niet overschreden. Daarom is een archeologisch onderzoek niet noodzakelijk. Ter bescherming van eventueel aanwezige archeologische waarden worden in voorliggend plan de archeologische dubbelbestemmingen overgenomen.

Het initiatief is uitvoerbaar vanuit de aspecten cultuurhistorie en archeologie. `

#### 4.6 Explosieven

Tijdens de Tweede Wereldoorlog hebben binnen de gemeente Lingewaard diverse gevechtshandelingen plaatsgevonden waardoor hoeveelheden Conventionele Explosieven in de bodem kunnen zijn achtergebleven. Door de geplande werkzaamheden kunnen deze mogelijk ter plaatse aanwezige explosieven een reëel gevaar opleveren voor betrokken medewerkers en de (directe) omgeving. Bij ontwikkelingen die gepaard gaan met bodemingrepen moet dus worden nagegaan of explosieven aanwezig zijn.

##### Planspecifiek

Voor het plangebied is een projectleiderssamenvatting opgesteld. Deze is toegevoegd als bijlage 10. Er zal opsporingsonderzoek worden uitgevoerd voordat de bodemwerkzaamheden worden verricht (voor de aanvraag van de vergunning voor het bouwen).

Het plan is hiermee uitvoerbaar met betrekking tot het aspect explosieven.

## 4.7 Economische uitvoerbaarheid

Bij de voorbereiding van een bestemmingsplan dient, op grond van artikel 3.1.6 lid 1, sub f van het Bro, onderzoek plaats te vinden naar de (economische) uitvoerbaarheid van het plan. In principe dient bij vaststelling van een ruimtelijk besluit tevens een exploitatieplan vastgesteld te worden om verhaal van plankosten zeker te stellen. Op basis van 'afdeling 6.4 grondexploitatie', artikel 6.12, lid 2 van de Wro kan de gemeenteraad bij het besluit tot vaststelling van het bestemmingsplan echter besluiten geen exploitatieplan vast te stellen indien:

- het verhaal van kosten van de grondexploitatie over de in het plan of besluit begrepen gronden anderszins verzekerd is;
- het bepalen van een tijdvak of fasering als bedoeld in artikel 6.13, eerste lid, onder c, 4°, onderscheidenlijk 5°, niet noodzakelijk is;
- het stellen van eisen, regels, of een uitwerking van regels als bedoeld in artikel 6.13, tweede lid, onderscheidenlijk b, c of d, niet noodzakelijk is.

### Planspecifiek

De ontwikkelingskosten komen geheel voor rekening van de initiatiefnemer. Hiertoe zal de gemeente voorafgaand aan de planologische procedure met de initiatiefnemer een exploitatieovereenkomst afsluiten. Voor de realisatie van het plan hoeft de gemeente geen investering te doen. Eventuele extra gemeentelijke kosten worden gedekt door de exploitatieovereenkomst.

Tevens zal een overeenkomst betreffende planschade worden afgesloten. Deze kosten komen eveneens geheel voor rekening van de initiatiefnemer.

Op basis van het bovenstaande kan geconcludeerd worden dat het plan economisch uitvoerbaar is.

## Hoofdstuk 5 Juridische planbeschrijving

### 5.1 Algemeen

Het bestemmingsplan is opgezet volgens de in de Wet ruimtelijke ordening opgenomen standaardvorm van de Standaard Vergelijkbare Bestemmingplannen 2012 (SVBP 2012).

Het bestemmingsplan bestaat uit een verbeelding, planregels en een toelichting. De verbeelding en de planregels vormen samen het juridisch bindende gedeelte van het bestemmingsplan. Beide planonderdelen dienen in onderlinge samenhang te worden gezien en toegepast. Op de verbeelding zijn de bestemmingen aangewezen. Aan deze bestemmingen zijn bouwregels en regels betreffende het gebruik gekoppeld. De toelichting heeft geen rechtskracht, maar is wel een belangrijk onderdeel van het plan. De toelichting geeft een weergave van de beweegredenen, de onderzoeksresultaten en de beleidsuitgangspunten die aan dit plan ten grondslag liggen. De toelichting is van wezenlijk belang voor een juiste interpretatie en toepassing. Daarnaast maken ook eventuele bijlagen onlosmakelijk onderdeel uit van het bestemmingsplan.

#### Verbeelding

De verbeelding is een digitale kaart, waarop bestemmingen en aanduidingen zijn weergegeven. Aanduidingen worden gebruikt om bepaalde zaken specifieker te regelen, bijvoorbeeld in de vorm van gebiedsaanduidingen, bouwaanduidingen, bouwvlakken, functieaanduidingen etc.

Voor de analoge verbeelding is gebruik gemaakt van een digitale ondergrond (Grootschalige Basiskaart en/of kadastrale kaart). Daar waar een verschil is tussen de digitale en de analoge verbeelding, is de digitale versie leidend.

#### Regels

De planregels zijn standaard onderverdeeld in vier hoofdstukken.

- Hoofdstuk I : Inleidende regels, deze bevatten de begrippen en wijze van meten;
- Hoofdstuk II: Bestemmingsregels, dit zijn de verschillende bestemmingen op alfabetische volgorde. De regels bevatten een bestemmingsomschrijving en regels voor het bouwen en het gebruik.
- Hoofdstuk III: Algemene regels, dit zijn regels die gelden voor alle bestemmingen. Dit zijn onder meer (mogelijke) flexibiliteitsbepalingen in de vorm van wijzigings- en afwijkingsbevoegdheden.
- Hoofdstuk IV: Overgangs- en slotbepalingen.

## 5.2 Wijze van bestemmen

Voorliggend bestemmingsplan bevat de volgende bestemmingen:

- 'Agrarisch met waarden - Oeverwallen'. Dit plan regelt dat het bestaande bouwvlak komt te vervallen.
- 'Wonen', ten behoeve van het omzetten van de bedrijfswoningen naar reguliere woningen en het realiseren van de nieuwe woning. Door middel van het opnemen van een bouwvlak is de situering van de nieuwe woning bepaald. De maximale goot- en bouwhoogte van de nieuwe woning is met een aanduiding bepaald.
- De dubbelbestemming 'Waarde - Archeologie 3', voor het behoud en de bescherming van te verwachten archeologische resten in de bodem.
- De dubbelbestemming 'Waarde - Archeologie 4', voor het behoud en de bescherming van te verwachten archeologische resten in de bodem.
- De dubbelbestemming 'Waarde - Archeologie 5', voor het behoud en de bescherming van te verwachten archeologische resten in de bodem.

In het plan is het slopen van de agrarische opstallen en het realiseren van de landschappelijke inpassing als voorwaardelijke verplichting in de regels opgenomen. Ook het voldoen aan de parkeernorm volgens de geldende beleidsregels is voorwaardelijk verplicht. Dit plan kent verder geen noemenswaardige bijzonderheden.

Met dit hoofdstuk is voldaan aan artikel 3.1.3 van het Bro.

## Hoofdstuk 6 Procedure

### 6.1 Algemeen

Bij de voorbereiding van een (voor)ontwerp bestemmingsplan dient overleg te worden gevoerd als bedoeld in artikel 3.1.1 Bro. Dit is het vooroverleg, waarin het conceptplan wordt voorgelegd aan het waterschap en aan die diensten van provincie en Rijk die betrokken zijn bij de zorg voor de ruimtelijke ordening of belast zijn met de behartiging van belangen welke in het plan in het geding zijn. Voor wat kleinere plannen kan, in overleg, afgezien worden van dit overleg.

Op basis van artikel 3.1.6 Bro dient verslag te worden gedaan van de wijze waarop burgers en maatschappelijke organisaties bij de voorbereiding van het bestemmingsplan zijn betrokken. Dit is de inspraak. Van (formele) inspraak kan, zeker bij wat kleinere plannen, worden afgezien. De gemeentelijke inspraakverordening is daarbij ook van belang.

Een ontwerpbestemmingsplan dient conform afdeling 3.4 Awb gedurende 6 weken ter inzage gelegd te worden. Hierbij is er de mogelijkheid voor een ieder om zienswijzen in te dienen op het plan. Na vaststelling door de Raad wordt het vaststellingsbesluit bekend gemaakt. Het bestemmingsplan ligt na bekendmaking 6 weken ter inzage. Gedurende deze termijn is er de mogelijkheid voor belanghebbenden beroep in te dienen bij de Afdeling bestuursrechtspraak Raad van State. Het bestemmingsplan treedt vervolgens daags na afloop van de tervisielegging in werking als er geen beroep is ingesteld.

### 6.2 Verslag vooroverleg ex artikel 3.1.1 Bro

Dit bestemmingsplan is in het kader van het wettelijk overleg niet toegezonden aan de provincie omdat er geen sprake is van een bovenlokaal belang. Het waterschap is middels de digitale watertoets op de hoogte gesteld van het plan.

### 6.3 Verslag inspraak ex artikel 3.1.6 Bro

Voor dit plan wordt geen formele inspraakprocedure doorlopen. De omwonenden zijn over het plan geïnformeerd. Zij hebben allen positief op het plan gereageerd. Het plan wordt direct als ontwerp ter inzage gelegd.

### 6.4 Verslag zienswijzen

Het ontwerpbestemmingsplan heeft vanaf donderdag 16 maart 2023 gedurende zes weken ter inzage gelegen. Er zijn tijdens deze periode geen zienswijzen ingediend.



## **Bijlagen bij de toelichting**





## **Bijlage 1 Schetsontwerp**



## **Bijlage 2 Milieuhygiënisch vooronderzoek**



## **Bijlage 3    Verkennend bodemonderzoek**



## **Bijlage 4    Akoestisch onderzoek**





## **Bijlage 5    Advies VGGM**



## **Bijlage 6    Kaart geitenhouderijen**



## **Bijlage 7    Watertoets**



## **Bijlage 8    Quicksan Wet natuurbescherming**






## **Bijlage 9    Voortoets stikstofdepositie**



## **Bijlage 10 Projectleiderssamenvatting**



# Regels





# Hoofdstuk 1      Inleidende regels

## Artikel 1      Begrippen

In deze regels wordt verstaan onder:

### 1.1      plan:

het Buitengebied Lingewaard, Flierensestraat 3-3a, Gendt met identificatienummer NL.IMRO.1705.304-VG01 van de gemeente Lingewaard;

### 1.2      bestemmingsplan:

de geometrisch bepaalde planobjecten met de bijbehorende regels en de daarbij horende bijlagen;

### 1.3      aanduiding:

een geometrisch bepaald vlak of figuur, waarmee gronden zijn aangeduid, waar ingevolge de regels regels worden gesteld ten aanzien van het gebruik en/of het bebouwen van deze gronden;

### 1.4      aanduidingsgrens:

de grens van een aanduiding indien het een vlak betreft;

### 1.5      aan huis verbonden beroeps- of bedrijfsactiviteit:

#### a. niet-publieksgerichte aan huis verbonden beroeps- of bedrijfsactiviteit:

een beroeps- of bedrijfsactiviteit, waarvan de activiteiten niet specifiek publiekgericht zijn, en die op kleine schaal in een woning en/of de daarbij behorende bijgebouwen wordt uitgeoefend, waarbij de woning in overwegende mate haar woonfunctie behoudt en de desbetreffende activiteit een ruimtelijke uitstraling heeft die in overeenstemming is met de woonfunctie ter plaatse, zoals een architectenbureau, adviesbureau, accountant, schildersbedrijf;

#### b. publieksgerichte beroeps- of bedrijfsactiviteit aan huis:

een publieksgerichte beroeps- of bedrijfsactiviteit, waarvan de activiteiten in hoofdzaak publieksgericht zijn en waarvan de omvang en uitstraling zodanig is, dat de activiteit past binnen de desbetreffende woonomgeving en derhalve in een woning en/of de daarbij behorende bijgebouwen, met behoud van de woonfunctie, kan worden toegestaan, zoals een kapsalon, schoonheidsspecialist, tandarts, huisarts;

### 1.6      aardkundige waarde:

gebieden met waardevolle aardkundige elementen met betrekking tot reliëf en bodem die een bepaalde (beperkte) mate van bescherming genieten;

### 1.7      afhankelijke woonruimte:

een bijgebouw waarin mantelzorg gehuisvest is, gelegen bij een woning;

### 1.8      agrarisch bedrijf:

een bedrijf, dat is gericht op het bedrijfsmatig voortbrengen van producten door middel van het telen van gewassen en/of het houden van dieren;

### 1.9      archeologisch onderzoek:

onderzoek (bureauonderzoek en/of boren en/of geofysisch onderzoek en/of graven en/of begeleiden) verricht door een dienst, bedrijf of instelling erkend door het College van de Archeologische Kwaliteit (CvAK/SIKB), beschikkend over een Erfgoedwet door opgravingscertificaat en werkend volgens de Kwaliteitsnorm voor de Nederlandse Archeologie;

### 1.10      archeologische verwachting:

de aan een gebied toegekende verwachting in verband met de kans op het voorkomen van archeologische relictten;

### 1.11      archeologische waarden:

de aan een gebied toegekende waarde in verband met de in dat gebied voorkomende archeologische relictten;

**1.12 bebouwing:**

één of meer gebouwen en/of bouwwerken geen gebouwen zijnde;

**1.13 bed & breakfast:**

het verlenen van logies en ontbijt in een woning, inclusief bijbehorende bijgebouwen;

**1.14 begane grond vloer:**

de vloer van een gebouw, niet zijnde een keldervloer, op het peilniveau;

**1.15 beperkt kwetsbaar object:**

de definitie als opgenomen in het Besluit externe veiligheid inrichtingen;

**1.16 bestaand**

- a. bij bouwwerken: een bouwwerk dat op het moment van de inwerkingtreding van het bestemmingsplan bestaat en is gebouwd krachtens een onherroepelijke omgevingsvergunning of bouwvergunning voor het bouwen, of wordt gebouwd, dan wel nadien kan worden gebouwd krachtens een onherroepelijke omgevingsvergunning of bouwvergunning voor het bouwen, waarvoor de aanvraag vóór het tijdstip van terinzagelegging is ingediend, danwel vergunningvrij gebouwd in overeenstemming met de Woningwet en/of de Wet algemene bepalingen omgevingsrecht;
- b. bij gebruik: het gebruik dat op het moment van de inwerkingtreding van het bestemmingsplan bestaat en in overeenstemming is met het voorheen geldende planologische regime;

**1.17 bestemmingsgrens:**

de grens van een bestemmingsvlak;

**1.18 bestemmingsvlak:**

een geometrisch bepaald vlak met eenzelfde bestemming;

**1.19 bevoegd gezag:**

bestuursorgaan dat bevoegd is tot het nemen van een besluit ten aanzien van een aanvraag om een omgevingsvergunning of ten aanzien van een al verleende omgevingsvergunning;

**1.20 bijgebouw:**

een al dan niet vrijstaand gebouw, dat door zijn vorm, functie, situering en/of afmetingen ondergeschikt is aan dat op hetzelfde bouwperceel gelegen hoofdgebouw;

**1.21 bouwen:**

het plaatsen, het geheel of gedeeltelijk oprichten, vernieuwen of veranderen en het vergroten van een bouwwerk;

**1.22 bouwgrens:**

de grens van een bouwvlak;

**1.23 bouwperceel:**

een aaneengesloten stuk grond, waarop ingevolge de regels een zelfstandige, bij elkaar behorende bebouwing is toegelaten;

**1.24 bouwperceelgrens:**

de grens van een bouwperceel;

**1.25 bouwvlak:**

een geometrisch bepaald vlak, waarmee gronden zijn aangeduid, waar ingevolge de regels bepaalde gebouwen en bouwwerken geen gebouwen zijnde zijn toegelaten;

**1.26 bouwwerk:**

elke constructie van enige omvang van hout, steen, metaal of ander materiaal, die hetzij direct hetzij indirect met de grond is verbonden, hetzij direct of indirect steun vindt in of op de grond;

**1.27 bouwwijze:**

de wijze van bouwen van een woning, waarbij:

- a. onder aaneengebouwd wordt verstaan een woning, die deel uitmaakt van een blok van meer dan twee woningen en/of andere functies, waarvan het hoofdgebouw aan het op het aangrenzende bouwperceel gelegen hoofdgebouw is gebouwd;



- b. onder gestapeld wordt een gebouw verstaan, dat uit meerdere naast elkaar en/of gedeeltelijk boven elkaar gelegen woningen (appartementen) bestaat en dat qua uiterlijke verschijningsvorm als een eenheid kan worden beschouwd;
- c. onder twee-aaneen wordt verstaan een woning, waarvan het hoofdgebouw deel uitmaakt van een blok van maximaal twee direct aaneengebouwde hoofdgebouwen (twee-onder-één-kap);
- d. onder vrijstaand wordt verstaan een woning, waarvan het hoofdgebouw niet aan een op een aangrenzend bouwperceel gelegen gebouw is aangebouwd;

**1.28 extensief recreatief medegebruik:**

die vormen van natuurvriendelijke recreatie welke in hoofdzaak zijn gericht op natuur- en landschapsbeleving, zoals wandelen, fietsen, picknicken, kanoën, survivaltochten en natuurgerichte recreatie zoals vogelobservatie, waarbij de recreatie geen specifiek beslag legt op de ruimte;

**1.29 gebouw:**

elk bouwwerk, dat een voor mensen toegankelijke, overdekte, geheel of gedeeltelijk met wanden omsloten ruimte vormt;

**1.30 gebruiken:**

gebruiken, het doen gebruiken, laten gebruiken en in gebruik geven;

**1.31 hoofdgebouw:**

een gebouw dat, gelet op de bestemming, als het belangrijkste bouwwerk op een bouwperceel kan worden aangemerkt;

**1.32 hoofdverblijf:**

- a. het adres waar betrokkene woont of, indien betrokkene op meer dan één adres woont, het adres waar hij naar verwachting gedurende een half jaar de meeste malen zal overnachten;
- b. het adres waar, bij ontbreken van een adres als bedoeld onder a, betrokkene naar redelijke verwachting gedurende drie maanden tenminste twee derde van de tijd zal overnachten;

**1.33 horeca:**

het bedrijfsmatig verstrekken van ter plaatse te nuttigen voedsel en dranken, het bedrijfsmatig exploiteren van zaalaccommodaties, evenwel met uitzondering van een erotisch getinte vermaaksfunctie;

**1.34 huishouden:**

een persoon die of een groep personen die gezamenlijk een huishouding voert;

**1.35 inwoning:**

twee huishoudens die één woning bewonen met gemeenschappelijk gebruik van één of meerdere voorzieningen of (verblijfs)ruimten van die woning en waarbij de woning één hoofdtoegang behoudt en de voorzieningen c.q. (verblijfs)ruimten onderling vrij toegankelijk zijn;

**1.36 kelder:**

een overdekte, met wanden omsloten, voor mensen toegankelijke ruimte, beneden of tot ten hoogste 0,5 m boven peil;

**1.37 kleinschalig kampeerterrein:**

het houden van een kampeerterrein voor ten hoogste 25 kampeermiddelen, met dien verstande dat buiten het kampeerseizoen geen kampeermiddelen aanwezig mogen zijn;

**1.38 kwetsbaar object:**

de definitie als opgenomen in het Besluit externe veiligheid inrichtingen;

**1.39 landschappelijke waarde:**

de aan een gebied aanwezige en toegekende waarden, gekenmerkt door het waarneembare -al dan niet begroeide- deel van het aardoppervlak, dat wordt bepaald door de onderlinge samenhang en beïnvloeding van niet-levende en levende natuur;

**1.40 landschapsplan:**

een plan bij realisering van nieuwe bouw- en/of gebruiksmogelijkheden waarin de ruimtelijke inpassing ten behoeve van landschappelijke kwaliteiten wordt beschreven;

**1.41 mantelzorg:**

het anders dan bedrijfsmatig bieden van zorg aan een of meer leden van een op dat perceel wonende huishouding, die hulpbehoevend is of zijn op fysiek, psychisch en/of sociaal vlak;

**1.42 natuurwaarden:**

de in een gebied aanwezige en aan een gebied toegekende waarden, gekenmerkt door geologische, geomorfologische, bodemkundige en biologische elementen, zowel afzonderlijk als in onderlinge ecologische samenhang;

**1.43 nevenactiviteit:**

een activiteit ondergeschikt aan de hoofdactiviteit in zowel omvang (m<sup>2</sup>), omzet (€) als de effecten op het woon- en leefklimaat;

**1.44 normaal onderhoud, gebruik en beheer:**

werkzaamheden die ter plaatse regelmatig terugkeren, teneinde tot een goed beheer van de gronden te komen; hieronder vallen niet de incidentele ingrepen in bijvoorbeeld de cultuurtechnische situatie of werkzaamheden die een onherstelbare aantasting betekenen van de aan een gebied toegekende waarde;

**1.45 omgevingsvergunning**

vergunning voor activiteiten als genoemd in artikel 2.1 en 2.2 van de Wet algemene bepalingen omgevingsrecht;

**1.46 ondergeschikte functie:**

een functie die in ruimtelijke en/of bedrijfseconomische zin ondergeschikt zijn aan de hoofdfunctie binnen een bestemming;

**1.47 ondergeschikte bouwonderdelen:**

een functie die in ruimtelijke en/of bedrijfseconomische zin ondergeschikt zijn aan de hoofdfunctie binnen een bestemming;

**1.48 ondergronds:**

onder peil;

**1.49 overkapping/carport:**

een dakconstructie, vrijstaand met maximaal één wand, dan wel aan maximaal drie zijden begrensd door de gevels van belendende gebouwen, die niet wordt aangemerkt als een gebouw;

**1.50 peil:**

- voor een bouwwerk waarvan de hoofdtoegang direct aan een weg grenst: het aansluitend terrein, ter plaatse van die hoofdtoegang;
- voor een bouwwerk waarvan de hoofdtoegang niet direct aan een weg grenst: de gemiddelde hoogte van het aan het bouwwerk aansluitende afgewerkte terrein, voor aanvang van de bouwwerkzaamheden, het oorspronkelijke maaiveld;

**1.51 permanente bewoning:**

bewoning door een persoon of door groepen van personen van een voor recreatieve bewoning bedoelde ruimte/gebouw als hoofdverblijf c.q. vaste woon- of verblijfplaats;

**1.52 prostitutie:**

het zich beschikbaar stellen tot het verrichten van seksuele handelingen met een ander tegen vergoeding;

**1.53 recreatief medegebruik:**

die vormen van recreatie, die plaats hebben in een omgeving met een niet-recreatieve hoofdfunctie, waarbij het medegebruik ondergeschikt is aan de hoofdfunctie en het hoofdgebruik;

**1.54 seksinrichting:**

een voor het publiek toegankelijke besloten ruimte waarin bedrijfsmatig, of in de omvang alsof zij bedrijfsmatig was, seksuele handelingen worden verricht of vertoningen van erotische/pornografische aard plaatsvinden, waaronder in ieder geval worden verstaan een prostitutiebedrijf, een erotische massagesalon, een seksbioscoop, een seksautomatenhal, een sekstheater of een parenclub, al dan niet in combinatie met elkaar;

#### **1.55 teeltondersteunende voorzieningen:**

voorzieningen, anders dan een kas, die door grondgebonden agrarische bedrijven toegepast worden om de teelt van fruit, bomen, groente of potplanten te bevorderen en te beschermen. Teeltondersteunende voorzieningen worden onderscheiden in hoge open teeltondersteunende voorzieningen, hoge gesloten teeltondersteunende voorzieningen en lage gesloten teeltondersteunende voorzieningen. Daarnaast wordt hierin een onderscheid gemaakt in permanente teeltondersteunende voorzieningen en tijdelijke teeltondersteunende voorzieningen, waarbij als tijdelijk de periode van 15 maart tot 15 november geldt:

a. hoge open teeltondersteunende voorzieningen:

bouwwerken met een maximale bouwhoogte van 6 m, bedoeld ter tijdelijke ondersteuning van open grondteelt, in de vorm van hagelnetten; de teeltondersteunende voorzieningen zijn toegestaan voor maximaal 6 maanden per jaar, met dien verstande dat de bijbehorende constructiepalen hierbij permanent zijn toegestaan;

b. hoge gesloten tijdelijke teeltondersteunende voorzieningen:

bouwwerken met een maximale bouwhoogte van 4 m, bedoeld ter tijdelijke ondersteuning/bescherming van open grondteelt gedurende het teeltseizoen, zoals wandelkappen, kweektunnels, tunnel-, boog- en rolkassen;

c. hoge permanente teeltondersteunende voorzieningen:

teeltondersteunende voorzieningen tot een hoogte van maximaal 6 meter ter voldoening aan een jaarrond behoefte, zoals ondersteunende kassen, stellingen;

d. lage tijdelijke teeltondersteunende voorzieningen:

bouwwerken met een maximale bouwhoogte van 1,5 m, bedoeld ter tijdelijke ondersteuning van open grondteelt gedurende het teeltseizoen, zoals regenkappen, kweektunnels, tunnel-, boog- en rolkassen; de teeltondersteunende voorzieningen zijn toegestaan voor maximaal 6 maanden per jaar;

e. lage permanente teeltondersteunende voorzieningen:

teeltondersteunende voorzieningen tot en met 1,5 meter hoogte ter voldoening aan een jaarrond behoefte, zoals containervelden;

#### **1.56 uitvoeren:**

uitvoeren, het doen uitvoeren, laten uitvoeren en in uitvoering geven;

#### **1.57 verblijfsrecreatie:**

recreatie in ruimten welke zijn bestemd of opgericht voor recreatief nachtverblijf, zoals een recreatiewoning, groepsaccommodatie/logeergebouw, pension, bed & breakfast, kampeermiddel of trekkershut door personen die hun hoofdwoonverblijf elders hebben, en waarbij er geen sprake is van permanente bewoning;

#### **1.58 voorgevel:**

de naar de weg gekeerde gevel van een gebouw of, indien het een gebouw betreft met meer dan één naar de weg gekeerde gevel, de gevel die op het moment van terinzagelegging van het ontwerp van het plan kennelijk als zodanig diende te worden aangemerkt;

#### **1.59 voorgevelrooilijn:**

de denkbeeldige lijn die langs de voorgevel van een gebouw loopt alsmede het verlengde van die lijn tot aan de bouwperceelgrens;

#### **1.60 vrijstaand bijgebouw:**

een bijgebouw, dat fysiek geheel los staat van enig ander gebouw, dan wel slechts met een ander gebouw verbonden is door een bouwwerk geen gebouw zijnde, zoals een overkapping of pergola;

#### **1.61 waterhuishoudkundige doeleinden:**

doeleinden die het waterhuishoudingsbelang dienen, zoals watergangen, waterstaatkundige kunstwerken, onderhoudsstroken ten behoeve van het beheer en onderhoud van een watergang e.d.;

**1.62 Wet algemene bepalingen omgevingsrecht:**

Wet van 6 november 2008 (Stb. 496), houdende regels inzake een vergunningstelsel met betrekking tot activiteiten die van invloed zijn op de fysieke leefomgeving en inzake handhaving van regelingen op het gebied van de fysieke leefomgeving (Wet algemene bepalingen omgevingsrecht), zoals deze luidde op het moment van de terinzagelegging van dit plan;

**1.63 woning/wooneenheid:**

een complex van ruimten inclusief aan- en uitbouwen, uitsluitend bedoeld voor de huisvesting van één afzonderlijk huishouden.

**1.64 woonunit:**

een te verplaatsen/ verwijderen bouwwerk bestaande uit één bouwlaag, geschikt en ingericht ten dienste van het woon-, dag- of nachtverblijf van een of meer personen;

**1.65 woon-/werkeenheid:**

een ruimte, in combinatie met een woning, waarin een al dan niet publieksgerichte beroeps- of bedrijfsactiviteit aan huis wordt uitgeoefend;

**1.66 zonneakker:**

een afgebakend (agrarische) perceel waarop in maximaal één laag zonnepanelen op een zo compact mogelijke wijze worden geplaatst. De plaatsing leidt niet tot een aantasting van de biodiversiteit van het gebied.

## **Artikel 2      Wijze van meten**

Bij toepassing van deze planregels wordt als volgt gemeten:

### **2.1      de afstand van een gebouw tot de bouwperceelsgrens:**

de afstand van een gebouw tot de bouwperceelsgrens wordt bepaald door het buitenwerks meten van de kortste afstand van een gevel van het gebouw tot de bouwperceelsgrens;

### **2.2      bebouwd(e) oppervlak(te) van een bouwperceel:**

de oppervlakte van alle op een bouwperceel aanwezige bouwwerken tezamen;

### **2.3      de dakhelling**

langs het dakvlak ten opzichte van het horizontale vlak;

### **2.4      de goothoogte van een bouwwerk:**

vanaf het peil tot aan de bovenkant van de goot, c.q. de druiplijn, het boeibord, of een daarmee gelijk te stellen constructiedeel;

### **2.5      de inhoud van een bouwwerk:**

tussen de onderzijde van de begane grondvloer, de buitenzijde van de gevels (en/of het hart van de scheidsmuren) en de buitenzijde van daken en dakkapellen;

### **2.6      de bouwhoogte van een bouwwerk**

vanaf het peil tot aan het hoogste punt van een gebouw of van een bouwwerk, geen gebouw zijnde, met uitzondering van ondergeschikte bouwonderdelen, zoals schoorstenen, antennes, en naar de aard daarmee gelijk te stellen bouwonderdelen;

### **2.7      de oppervlakte van een bouwwerk:**

tussen de buitenwerkse gevelvlakken en/of het hart van de scheidingsmuren, neerwaarts geprojecteerd op het gemiddelde niveau van het afgewerkte bouwterrein ter plaatse van het bouwwerk;

### **2.8      overschrijding bouwgrenzen:**

Bij toepassing van het bepaalde ten aanzien van het bouwen worden ondergeschikte bouwonderdelen, als plinten, pilasters, kozijnen, gevelversieringen, ventilatiekanalen, schoorstenen, liftschachten, gevel- en kroonlijsten, luifels, balkons en overstekende daken buiten beschouwing gelaten, mits de overschrijding van bouwgrenzen niet meer dan 1,5 m bedraagt.

## Hoofdstuk 2 Bestemmingsregels

### Artikel 3 Agrarisch met waarden - Oeverwallen

#### 3.1 Bestemmingsomschrijving

##### 3.1.1 Algemeen

De voor 'Agrarisch met waarden - Oeverwallen' aangewezen gronden zijn bestemd voor:

- a. agrarisch grondgebruik;
- b. het behoud en de bescherming van landschappelijke waarden;
- c. extensieve dagrecreatie met bijbehorende wegen en paden;
- d. landschappelijke inpassing;
- e. water en voorzieningen voor de waterhuishouding ten behoeve van de waterhuishoudkundige situatie;
- f. de bestaande nutsvoorzieningen;

met bijbehorende bouwwerken, geen gebouwen zijnde, ontsluitingsvoorzieningen, groenvoorzieningen, tuinen en erven en overeenkomstig de in 3.1.2 opgenomen nadere detaillering van de doeleinden.

##### 3.1.2 Nadere detaillering van de bestemming

In het onderstaande is een nadere detaillering opgenomen van het bepaalde in 3.1.1:

- a. Landschappelijke waarden  
De landschappelijke waarden worden gevormd door herkenbaarheid van het rivierenlandschap; kleinschaligheid, aanwezigheid van boomgaarden en bosschages, infiltratiemogelijkheden voor water.
- b. Extensief recreatief medegebruik  
De gronden gelegen binnen deze bestemming mogen worden gebruikt ten behoeve van extensief recreatief medegebruik. Ter ondersteuning van het recreatief medegebruik zijn beperkte recreatieve voorzieningen toegestaan in het gehele gebied, zoals paden, banken, picknicktafels, bewegwijzering e.d.

#### 3.2 Bouwregels

##### 3.2.1 Algemeen

Uitsluitend mogen bouwwerken geen gebouw zijnde worden gebouwd ten behoeve van deze bestemming.

##### 3.2.2 Bouwwerken geen gebouw zijnde

Bouwwerken geen gebouwen zijnde voldoen aan de volgende kenmerken:

- a. bouwhoogte van overige bouwwerken, geen gebouwen zijnde bedraagt maximaal 1 m.

#### 3.3 Afwijken van de bouwregels

##### 3.3.1 Schuilstal

Het bevoegd gezag kan door middel van het verlenen van een omgevingsvergunning afwijken van het bepaalde in artikel 3.2.2 onder a teneinde een schuilstal toe te staan, mits aan de volgende voorwaarden is voldaan:

- a. de schuilstal is ter plaatse noodzakelijk in het kader van dierenwelzijn;
- b. de omvang van de schuilstal mag niet meer bedragen dan 30 m<sup>2</sup>;
- c. de bouwhoogte mag niet meer bedragen dan 3 m;
- d. er is sprake van een zorgvuldige landschappelijke inpassing, dat wordt onderbouwd en gevisualiseerd in een terrein-/landschapsplan;
- e. er vindt geen onevenredige aantasting plaats van in de omgeving aanwezige functies en de waarden.

### 3.3.2 Zonneakkers

Het bevoegd gezag kan bij een omgevingsvergunning afwijken van het bepaalde in artikel 3.1.1 teneinde zonnepanelen toe te staan, mits aan de volgende voorwaarden is voldaan:

- a. De zonneakker grenst aan een bestemmingsvlak 'Wonen', tenzij er landschappelijk of ruimtelijke aanleiding is hiervan af te wijken;
- b. Aangetoond is dat het ondoelmatig is om de zonnepanelen binnen het aanwezige bestemmingsvlak 'Wonen' te realiseren (hetzij op het dakvlak, hetzij via een grondopstelling);
- c. Aangetoond is dat de zonnepanelen alleen zijn bestemd om te voorzien in de energiebehoefte van het eigen gebruik;
- d. Er is sprake van een zorgvuldige landschappelijke inpassing, waarbij rekening wordt gehouden met de biodiversiteit van het gebied en dat wordt onderbouwd en gevisualiseerd in een terrein-/landschapsplan. In dit plan wordt tevens de feitelijke aanleg, het beheer en de instandhouding van de landschappelijke inpassing verankerd;
- e. De zonneakker heeft een totaal oppervlakte van maximaal 250 m<sup>2</sup>;
- f. De bebouwing op de zonneakker, zonnepanelen en constructie, heeft een maximale hoogte van 210 cm;
- g. Zonnepanelen worden op constructies geplaatst, die eenvoudig verwijderd kunnen worden;
- h. De toename van het verhard oppervlak door de constructies van de zonnepanelen is gering;
- i. De afstand van de zonneakker tot het aangrenzende perceel bedraagt minimaal 2 meter, tenzij het landschappelijk aanvaardbaar is hiervan af te wijken;
- j. Er vindt geen onevenredige aantasting plaats van in de omgeving aanwezige functies en waarden;
- k. Er vindt geen onevenredige aantasting plaats van de belangen van eigenaren en gebruikers van omliggende gronden.

### 3.4 Specifieke gebruiksregels

#### 3.4.1 Strijdig gebruik

In aanvulling op het bepaalde van artikel 2.1 Wet algemene bepalingen omgevingsrecht wordt onder gebruik strijdig met de bestemming in ieder geval begrepen gebruik van gronden en/of opstallen voor:

- a. vrijstaande bijgebouwen als zelfstandige woning en als afhankelijke woonruimte;
- b. woondoeleinden,
- c. de uitoefening van vollegrondsfruit- en/of boomteelt, binnen een afstand van 50 m tot de bestemmingsgrens van voor gewasbeschermingsmiddelen gevoelige functies, zijnde de bestemmingsvlakken met de bestemmingen Bedrijf, Bedrijf - Agrarisch verwant, Cultuur en ontspanning, Detailhandel, Kantoor, Maatschappelijk, Recreatie, Sport, Wonen uit het bestemmingsplan 'Buitengebied Lingewaard', alsmede binnen een afstand van 50 m tot kleinschalige kampeerterreinen;
- d. een kleinschalig kampeerterrein binnen 50 m van een aanwezige boomgaard;
- e. teeltondersteunende voorzieningen;
- f. het opslaan, storten of bergen van materialen, producten en mest;
- g. het gebruik van gronden als paardenbak.

### 3.5 Afwijken van de gebruiksregels

#### 3.5.1 Spuitzone

Het bevoegd gezag kan door middel van het verlenen van een omgevingsvergunning afwijken van het bepaalde in artikel 3.4.1 onder c en d ten behoeve van het verkleinen van de in dat artikel opgenomen afstand van 50 m mits het gebruik niet leidt tot een onevenredige aantasting van het woon- en leefklimaat of van het verblijfsklimaat van voor gewasbeschermingsmiddelen gevoelige functies.

### 3.6 Omgevingsvergunning voor het uitvoeren van een werk, geen bouwwerk zijnde, of van werkzaamheden

#### 3.6.1 Vergunningplicht

Het is verboden op de in dit artikel bedoelde gronden zonder of in afwijking van een omgevingsvergunning van het bevoegd gezag de in het schema onder 3.6.4 opgenomen omgevingsvergunningplichtige werken en werkzaamheden uit te voeren.

#### 3.6.2 Uitzonderingen vergunningplicht

Het onder 3.6.1 vervatte verbod geldt niet voor werken en werkzaamheden:

- a. waarvoor ten tijde van het van kracht worden van het bestemmingsplan een aanleg- of omgevingsvergunning is verleend;
- b. welke ten tijde van het van kracht worden van het bestemmingsplan in uitvoering waren;
- c. welke betreffen het normale onderhoud en/of landschapsbeheer;

#### 3.6.3 Toetsing aan aanwezige waarden

De in 3.6.1 bedoelde omgevingsvergunning wordt slechts verleend indien na een belangenafweging blijkt dat er geen onevenredige aantasting plaatsvindt van de aanwezige waarden als opgenomen in 3.1. Ten behoeve van de belangenafweging zijn in het schema onder 3.6.4 de toetsingscriteria weergegeven.

#### 3.6.4 Schema omgevingsvergunningen

In onderstaand schema zijn de omgevingsvergunningplichtige werken en werkzaamheden opgenomen en is per werk/werkzaamheid aangegeven wat de criteria voor verlening van de omgevingsvergunning is. Voor alle onderstaande werken en werkzaamheden geldt dat het werk of de werkzaamheid noodzakelijk dient te zijn in het kader van het gebruik conform de bestemming.

Omgevingsvergunningplichtige werken/werkzaamheden	Criteria voor verlening van de omgevingsvergunning
het verwijderen van houtopstanden met uitzondering van boomgaarden	- deze werkzaamheden vinden plaats in het kader van het bos- of natuurbeheer; - de werkzaamheden zijn noodzakelijk in het kader van de agrarische bedrijfsvoering
het diepploegen en diepwoelen van de bodem	- deze werkzaamheden vinden plaats in het kader van het bos- of natuurbeheer/ontwikkeling en/of - de werkzaamheden zijn noodzakelijk in het kader van de agrarische bedrijfsvoering; - de werkzaamheden mogen niet leiden tot een onomkeerbare aantasting van de aardkundige waarden;
het graven, ophogen en egaliseren van de bodem	- deze werkzaamheden vinden plaats in het kader van het waterbeheer en/of bos- of natuurbeheer/-ontwikkeling en/of - de werkzaamheden zijn noodzakelijk in het kader van de agrarische bedrijfsvoering; - de werkzaamheden mogen niet leiden tot een onomkeerbare aantasting van de aardkundige waarden;
het aanbrengen van niet omkeerbare oppervlakteverhardingen en half verhardingen	- de verhardingen zijn noodzakelijk voor het beheren dan wel verbeteren van bos en natuur dan wel voor het mogelijk maken van extensief recreatief



	medegebruik; - de verhardingen mogen geen onevenredige aantasting betekenen van de aanwezige natuurwaarden; - de werkzaamheden zijn noodzakelijk in het kader van de agrarische bedrijfsvoering;
--	--

## Artikel 4 Wonen

### 4.1 Bestemmingsomschrijving

#### 4.1.1 Algemeen

De voor 'Wonen' aangewezen gronden zijn bestemd voor:

- a. maximaal één woning per bestemmingsvlak dan wel bouwvlak met dien verstande dat:
  1. inwoning is toegestaan;
  2. ter plaatse van de aanduiding 'bijgebouwen' en 'maximum bebouwd oppervlak' is maximaal het ter plaatse aangegeven aantal vierkante meters aan bijgebouwen toegestaan en uitsluitend in de bestaande bouwwijze;
- b. niet-publieksgerichte aan huis verbonden beroeps- of bedrijfsactiviteiten, met dien verstande dat:
  1. maximaal 40% van het vloeroppervlak van de woning, inclusief aan-, uitbouwen en bijgebouwen, tot maximaal 50 m<sup>2</sup>, dan wel het groter bestaand vloeroppervlak, mag worden gebruikt voor de activiteit;
  2. degene die de activiteit in de woning, inclusief aan-, uitbouwen en bijgebouwen, uitoefent tevens de bewoner van de woning is;
  3. voorzien wordt in voldoende parkeergelegenheid op eigen terrein;
  4. er geen detailhandel anders dan de verkoop van lokaal of streekeigen geproduceerde producten mag plaatsvinden met dien verstande dat horeca niet is toegestaan;
  5. het betreft een activiteit die is opgenomen in milieucategorie 1 of 2, zoals opgenomen in Bijlage 1 Staat van bedrijfsactiviteiten alsmede vergelijkbare activiteiten die via een omgevingsvergunning als opgenomen in 4.6.1 kunnen worden toegestaan;
- c. de bestaande publieksgerichte beroeps- of bedrijfsactiviteiten aan huis, met dien verstande dat nieuwe publieksgerichte beroeps- of bedrijfsactiviteiten zijn toegestaan na verlening van omgevingsvergunning als opgenomen in 4.6.2;
- d. een woon-/werkenheid is uitsluitend toegestaan na verlening van omgevingsvergunning als opgenomen in 4.6.3;
- e. (verblijfs)recreatieve voorzieningen, in de vorm van een bed & breakfast, na het verlenen van omgevingsvergunning als opgenomen in 4.6.4;
- f. water en voorzieningen voor de waterhuishouding ten behoeve van de waterhuishoudkundige situatie;

met bijbehorende gebouwen, bouwwerken, geen gebouwen zijnde, tuinen en erven, parkeervoorzieningen en groenvoorzieningen.

### 4.2 Bouwregels

#### 4.2.1 Algemeen

Uitsluitend mogen worden opgericht bouwwerken ten dienste van de bestemming, zoals woningen met bijgebouwen en bijbehorende bouwwerken, geen gebouwen zijnde.

#### 4.2.2 Gebouwen en overkappingen algemeen

Voor gebouwen en overkappingen gelden de volgende bepalingen:

- a. gebouwen mogen uitsluitend worden gebouwd op een afstand van minimaal 3 m achter de voorgevelrooilijn van de woning;
- b. overkappingen mogen uitsluitend worden gebouwd gelijk met de naar de weg gekeerde gevel van de woning of daarachter.

#### 4.2.3 Hoofdgebouwen

Hoofdgebouwen voldoen aan de volgende kenmerken:

- a. het hoofdgebouw dient binnen het bouwvlak gebouwd te worden;
- b. per bouwvlak is 1 woning toegestaan;
- c. goothoogte is maximaal 6 m, met dien verstande dat in afwijking daarvan ter plaatse van de aanduiding 'maximum goothoogte' de aangegeven goothoogte als maximum geldt;
- d. bouwhoogte is maximaal 10 m, met dien verstande dat in afwijking daarvan ter plaatse van de aanduiding 'maximum bouwhoogte' de aangegeven bouwhoogte als maximum geldt;
- e. inhoud van een woning (hoofdgebouw en aan- en uitbouwen) bedraagt maximaal 850 m<sup>3</sup>. Indien de bestaande inhoud meer bedraagt dan het voorgaande, dan geldt deze bestaande inhoud als maximum.

#### 4.2.4 Bijgebouwen en aan- en uitbouwen

Bijgebouwen en aan- en uitbouwen voldoen aan de volgende kenmerken:

- a. gebouwd minimaal 3 m achter (het verlengde van) de voorgevel van de woning;
- b. de gezamenlijke oppervlakte aan bijgebouwen bedraagt maximaal 75 m<sup>2</sup>;
- c. de inhoud van aan- en uitbouwen tellen mee bij de inhoud van de woning als opgenomen in 4.2.3;
- d. goothoogte maximaal 3 m;
- e. bouwhoogte maximaal 5 m;
- f. de afstand van bijgebouwen tot de woning bedraagt maximaal 25 m;
- g. in afwijking van het bepaalde onder b geldt dat ter plaatse van de aanduiding 'bijgebouwen' en 'maximum bebouwd oppervlak' het aangegeven oppervlak als maximum geldt voor de oppervlakte aan bijgebouwen.

#### 4.2.5 Bouwwerken, geen gebouwen zijnde

Maatvoering van bouwwerken, geen gebouwen zijnde, maximaal:

- a. erf- en terreinafscheidingen vóór (het verlengde van) de voorgevel van het hoofdgebouw 1 m hoog;
- b. erf- en terreinafscheidingen achter (het verlengde van) de voorgevel van het hoofdgebouw 2 m hoog;
- c. een overkapping is uitsluitend ten behoeve van een woning toegestaan. De bouwhoogte bedraagt maximaal 3,5 m en de bebouwde oppervlakte maximaal 30 m<sup>2</sup>;
- d. zonnepanelen 2,10 meter hoog;
- e. de aaneengesloten oppervlakte zonnepanelen mag maximaal 250 m<sup>2</sup> bedragen;
- f. overige bouwwerken, geen gebouwen zijnde 2 m hoog.

#### 4.2.6 Herbouw woning

Herbouw van een woning is uitsluitend toegestaan op de bestaande locatie binnen het bouwvlak met inachtneming van het bepaalde in artikel 4.2.3.

### 4.3 Nadere eisen

Burgemeester en wethouders kunnen nadere eisen stellen aan de plaats en de afmetingen van de bebouwing ter waarborging van de stedenbouwkundige kwaliteit en beeldkwaliteit van de naaste omgeving.

### 4.4 Afwijken van de bouwregels

#### 4.4.1 Verplaatsing van de woning

Het bevoegd gezag kan door middel van het verlenen van een omgevingsvergunning afwijken van het bepaalde in artikel 4.2.6 ten behoeve van het verplaatsen van de woning, mits:

- a. de stedenbouwkundige structuur niet onevenredig wordt aangetast;

- b. met betrekking tot wegverkeergeluid een aanvaardbaar woonklimaat wordt gerealiseerd;
- c. er sprake is van een landschappelijke inpassing, waartoe een landschapsplan dient te worden opgesteld;
- d. er geen onevenredige aantasting plaatsvindt van in de omgeving aanwezige functies en waarden;
- e. er geen onevenredige aantasting plaatsvindt van de belangen van eigenaren en gebruikers van omliggende gronden.

#### 4.4.2 *Omgevingsvergunning bebouwde oppervlakte vrijstaande bijgebouwen*

Het bevoegd gezag kan door middel van het verlenen van een omgevingsvergunning afwijken van het bepaalde in 4.2.4 teneinde de toegestane bebouwde oppervlakte aan bijgebouwen te vergroten ten behoeve van een buitengebied gerelateerd bijgebouw. Hierbij geldt het volgende:

- a. het bijgebouw draagt bij aan de instandhouding van het agrarisch landschap en natuurbeheer, bijvoorbeeld door het hierin hobbymatig houden van dieren;
- b. de totale bebouwde oppervlakte aan bijgebouwen bedraagt maximaal 150 m<sup>2</sup>;
- c. er is sprake van een landschappelijke verbetering, dat wordt onderbouwd en gevisualiseerd in een terrein-/landschapsplan;
- d. het woon- en leefmilieu van de omgeving wordt niet onevenredig aangetast; dit betekent in ieder geval dat de gebruiksmogelijkheden van de aangrenzende percelen niet onevenredig mogen worden beperkt;
- e. het gebruik mag niet leiden tot extra belemmeringen voor de bedrijfsontwikkelingen van de omliggende agrarische bedrijven, voortvloeiende uit de milieu- en dierenwelzijnswetgeving.

### 4.5 **Specifieke gebruiksregels**

#### 4.5.1 *Strijdig gebruik*

In aanvulling op het bepaalde van artikel 2.1 Wet algemene bepalingen omgevingsrecht wordt onder gebruik strijdig met de bestemming in ieder geval begrepen, het gebruik of het laten gebruiken van gronden en/of opstallen voor:

- a. vrijstaande bijgebouwen als zelfstandige woning en als afhankelijke woonruimte;
- b. een publieksgerichte aan huis verbonden beroeps- of bedrijfsactiviteit.

#### 4.5.2 *Voorwaardelijke verplichting gebruik nieuwe woning*

- a. Het gebruik van een in de aanduiding 'bouwvlak' nieuw te realiseren woning op de locatie Flierensestraat 3-3a te Gendt en bijbehorende gebouwen is uitsluitend toegestaan onder de voorwaarde dat de bestaande agrarische opstallen, zoals op bijlage 2 bij de regels aangeduid, geheel zijn gesloopt;
- b. Het gebruiken van de bestaande bedrijfswoningen Flierensestraat 3-3a te Gendt als burgerwoning is uitsluitend toegestaan onder de voorwaarde dat de landschappelijke inpassing overeenkomstig het in bijlage 3 bij de regels opgenomen beplantingsplan binnen 2 jaar na onherroepelijk worden van dit bestemmingsplan is aangelegd. De landschappelijke inpassing dient na realisatie in stand te worden gehouden.
- c. Het in gebruik nemen van een nieuwe woning op de locatie Flierensestraat 3-3a te Gendt is uitsluitend toegestaan onder de voorwaarde dat de landschappelijke inpassing overeenkomstig het in bijlage 3 bij de regels opgenomen beplantingsplan binnen 2 jaar na het verlenen van de omgevingsvergunning voor het bouwen van de nieuwe woning is aangelegd. De landschappelijke inpassing dient na realisatie in stand te worden gehouden.
- d. Alvorens de gronden en/of gebouwen op de locatie Flierensestraat 3-3a te Gendt in gebruik worden genomen voor woondoeleinden, zoals beschreven in artikel 23 van het bestemmingsplan 'Buitengebied Lingewaard', moet worden voorzien in voldoende parkeerplaatsen op eigen terrein, waarbij moet worden voldaan aan de Nota Parkeernormen Lingewaard 2020. De parkeerplaatsen moeten na realisatie in stand worden gehouden. Indien na vaststelling van dit plan een nieuwe parkeernota wordt vastgesteld, gelden de nieuwe parkeernormen.

## **4.6 Afwijken van de gebruiksregels**

### *4.6.1 Vergelijkbare niet-publieksgerichte aan huis verbonden beroeps- of bedrijfsactiviteit*

Het bevoegd gezag kan door middel van het verlenen van een omgevingsvergunning afwijken van het bepaalde in 4.1.1 onder b sub 5, teneinde bedrijfsactiviteiten toe te staan, die qua aard en omvang en invloed op het milieu en de omgeving gelijk te stellen zijn met de in 4.1.1 onder b sub 5 toegestane bedrijfsactiviteiten, mits:

- a. het geen geluidzoneringsplichtige inrichtingen betreft;
- b. er geen activiteiten plaatsvinden die vergunningplichtig zijn op grond van de Wet milieubeheer;
- c. omtrent de vergelijkbaarheid van de invloed op het milieu en de omgeving advies wordt gevraagd aan een onafhankelijke terzake deskundige.

### *4.6.2 Publieksgerichte beroeps- of bedrijfsactiviteiten aan huis*

Het bevoegd gezag kan door middel van het verlenen van een omgevingsvergunning afwijken als bedoeld in artikel 4.1.1 onder d voor het toestaan van een publieksgerichte beroeps- of bedrijfsactiviteit aan huis, mits wordt voldaan aan de volgende voorwaarden:

- a. er wordt maximaal 40% van het vloeroppervlak van de woning, inclusief aan-, uitbouwen en bijgebouwen, tot maximaal 50 m<sup>2</sup> gebruikt voor de activiteit;
- b. degene die de activiteit in de woning, inclusief aan-, uitbouwen en bijgebouwen, uitoefent is tevens de bewoner van de woning;
- c. er vinden geen activiteiten plaats die vergunningplichtig zijn op grond van de Wet milieubeheer;
- d. horeca-activiteiten zijn niet toegestaan;
- e. er vindt geen onevenredige aantasting plaats van de verkeers- en parkeersituatie ter plaatse;
- f. er vindt geen onevenredige aantasting plaats van in de omgeving aanwezige functies en waarden;
- g. er vindt geen onevenredige aantasting plaats van de belangen van eigenaren en gebruikers van omliggende gronden.

### *4.6.3 Woon-/werkenheid*

Het bevoegd gezag kan door middel van het verlenen van een omgevingsvergunning afwijken als bedoeld in artikel 4.1.1 onder c teneinde een woon-/werkenheid toe te staan, mits:

- a. er sprake is van een aan huis verbonden beroeps- of bedrijfsactiviteit, waarbij zowel een niet-publieksgerichte als een publieksgerichte activiteit is toegestaan;
- b. maximaal 150 m<sup>2</sup> wordt gebruikt voor de activiteit; dit mag in zowel de woning als in aan-, uit- en bijgebouwen;
- c. alle overtollige bebouwing wordt gesloopt;
- d. er een landschapsplan wordt overlegd, waaruit de landschappelijke inpassing blijkt;
- e. degene die de activiteit uitoefent tevens de bewoner van de woning is;
- f. er geen activiteiten plaatsvinden die vergunningplichtig zijn op grond van de Wet milieubeheer;
- g. geen horeca-activiteiten ontstaan;
- h. geen onevenredige aantasting plaatsvindt van de verkeers- en parkeersituatie ter plaatse;
- i. geen onevenredige aantasting plaatsvindt van in de omgeving aanwezige functies en waarden;
- j. geen onevenredige aantasting plaatsvindt van de belangen van eigenaren en gebruikers van omliggende gronden.

### *4.6.4 Recreatieve activiteiten*

Het bevoegd gezag kan door middel van het verlenen van een omgevingsvergunning afwijken als bedoeld in 4.1.1 onder e voor het toestaan van recreatieve activiteiten in de vorm van:

- a. bed & breakfast, mits:
  1. opgericht binnen de op het moment van het verlenen van de omgevingsvergunning bestaande bebouwing;

2. gezamenlijke oppervlakte maximaal 120 m<sup>2</sup> bedraagt, waarbij de maximale oppervlakte per slaapverblijf 30 m<sup>2</sup> mag bedragen en maximaal 10 bedden;
3. voorzien wordt in voldoende parkeergelegenheid op eigen terrein;
4. geen onevenredige aantasting plaatsvindt van in de omgeving aanwezige functies en waarden;
5. geen onevenredige aantasting plaatsvindt van de belangen van eigenaren en gebruikers van omliggende gronden.

## **Artikel 5 Waarde - Archeologie 3**

### **5.1 Bestemmingsomschrijving**

De voor Waarde - Archeologie 3 aangewezen gronden zijn, behalve voor de andere daar voorkomende bestemmingen, mede bestemd voor het behoud en de bescherming van te verwachten archeologische resten in de bodem.

### **5.2 Bouwregels**

#### *5.2.1 Algemeen*

Ten aanzien van het oprichten van bebouwing gelden de volgende regels:

- a. bij een aanvraag voor een omgevingsvergunning voor het bouwen van een bouwwerk groter dan 50 m<sup>2</sup> dient de aanvrager een rapport te overleggen, waarin de archeologische waarden van de gronden waarop de aanvraag betrekking heeft in voldoende mate is vastgesteld;
- b. indien uit het in onder a genoemde rapport blijkt dat de archeologische waarden van de gronden door het oprichten van het vergunde bouwwerk zullen worden verstoord, kan het bevoegd gezag één of meerdere van de volgende voorwaarden verbinden aan de omgevingsvergunning voor het bouwen:
  1. de verplichting tot het treffen van technische maatregelen, waardoor (ondanks de uitvoering van een bouw- of aanlegplan) archeologische resten in de bodem kunnen worden behouden, zoals alternatieven voor heiwerk, het aanbrengen van een beschermende bodemlaag of andere voorzieningen die op dit doel zijn gericht of;
  2. de verplichting tot het doen van opgravingen op basis van een door het bevoegd gezag goedgekeurd programma van eisen of;
  3. de verplichting de activiteit die tot een bodemverstoring leidt, te laten begeleiden door een archeologisch deskundige op basis van een door het bevoegd gezag goedgekeurd programma van eisen en/of;
  4. de verplichting om na beëindiging van de werken en werkzaamheden schriftelijk verslag uit te brengen waaruit blijkt op welke wijze met de archeologische waarden is omgegaan;
- c. het overleggen van een rapport is niet nodig indien de archeologische waarde van de gronden in andere beschikbare informatie, hetgeen is getoetst door een archeologisch deskundige, afdoende is vastgesteld, waarbij het bepaalde onder b van overeenkomstige toepassing is.

#### *5.2.2 Toetsing*

Alvorens het bevoegd gezag beslist over een omgevingsvergunning als bedoeld in artikel 5.2.1 onder a wint het bevoegd gezag advies in bij een archeologisch deskundige omtrent de vraag of door het verlenen van de omgevingsvergunning geen onevenredige afbreuk wordt of kan worden gedaan aan de archeologische waarden, en zo ja of de voorwaarden zoals opgenomen in artikel 5.2.1 onder b sub 1 tot en met 4 dienen te worden gesteld.

#### *5.2.3 Uitzonderingen*

Het bepaalde in artikel 5.2.1 onder a is niet van toepassing indien:

- a. op basis van archeologisch onderzoek is aangetoond dat op de betrokken locatie geen archeologische waarden (meer) aanwezig zijn of;

- b. het bouwplan betrekking heeft op vervanging van bestaande bouwwerken, waarbij de oppervlakte met maximaal 50 m<sup>2</sup> wordt vergroot en de bestaande fundering wordt benut, met uitzondering van nieuwe kelders of;
- c. gebouwen maximaal 2,5 m uit de bestaande fundering worden vergroot, met uitzondering van nieuwe kelders.

### 5.3 Nadere eisen

Burgemeester en wethouders kunnen nadere eisen stellen ten aanzien van de situering en de afmetingen van bouwwerken en de inrichting van gronden, indien uit archeologisch onderzoek blijkt dat ter plaatse behoudens- en beschermenswaardige archeologische monumenten of resten aanwezig zijn. De nadere eisen zijn erop gericht de archeologische waarden zoveel mogelijk in de grond (in situ) te behouden.

### 5.4 Omgevingsvergunning voor het uitvoeren van een werk, geen bouwwerk zijnde, of van werkzaamheden

#### 5.4.1 Omgevingsvergunningplicht

Onverminderd het in de Erfgoedwet bepaalde is het verboden zonder of in afwijking van een omgevingsvergunning op de in artikel 5.1 bedoelde gronden de volgende werken, geen bouwwerken zijnde, of werkzaamheden uit te voeren:

- a. het ophogen van de bodem met meer dan 1 m;
- b. grondwerkzaamheden dieper dan 0,3 m onder het maaiveld over een oppervlakte van meer dan 50 m<sup>2</sup>, waartoe worden gerekend woelen, mengen, diepploegen, egaliseren en ontginnen van gronden, het graven of vergraven, verruimen of dempen van sloten, vijvers en andere wateren, het aanleggen van drainage en/of het aanbrengen van oppervlakteverhardingen;
- c. het verlagen of afgraven van de bodem;
- d. het verlagen van het waterpeil;
- e. het aanbrengen of in exploitatie brengen van boor- en pompputten;
- f. het uitvoeren van heiwerken en/of indrijven van scherpe voorwerpen in de bodem;
- g. het aanleggen of rooien van bomen en beplanting;
- h. het aanleggen van ondergrondse transport-, energie-, of telecommunicatieleidingen en daarmee verband houdende constructies, installaties of apparatuur.

#### 5.4.2 Verlening

Een omgevingsvergunning als bedoeld in artikel 5.4.1 mag alleen en moet worden geweigerd, indien door het uitvoeren van de werken, geen bouwwerken zijnde, en werkzaamheden dan wel door de daarvan direct of indirect te verwachten gevolgen blijvend onevenredige afbreuk wordt gedaan aan de archeologische waarden van het gebied en hieraan door het stellen van voorwaarden niet of onvoldoende kan worden tegemoet gekomen.

#### 5.4.3 Uitzonderingen

Geen omgevingsvergunning als bedoeld in artikel 5.4.1 is nodig voor:

- a. werken, geen bouwwerken zijnde, en werkzaamheden die het normale onderhoud, gebruik en beheer betreffen; als normaal onderhoud, gebruik en beheer wordt in elk geval het herplanten van bomen en overige houtgewassen ter plaatse van bestaande vollegrondsfruit- en/of boomteelt;
- b. het vervangen van bestaande drainage tot maximaal de bestaande diepte;
- c. werken, geen bouwwerken zijnde, en werkzaamheden binnen een afstand van maximaal 2,5 m uit een bestaande fundering van een bestaand bouwwerk;
- d. werken, geen bouwwerken zijnde, en werkzaamheden die op het moment van het van kracht worden van het plan in uitvoering zijn of uitgevoerd kunnen worden op grond van een voor dat tijdstip aangevraagde dan wel verleende vergunning;

- e. werken, geen bouwwerken zijnde, en werkzaamheden waarvoor een vergunning ingevolge de Erfgoedwet nodig is, dan wel waarvoor overige bepalingen van de Erfgoedwet van toepassing zijn.

#### *5.4.4 Beoordelingscriteria*

Ten aanzien van de in artikel 5.4.1 genoemde omgevingsvergunning gelden de volgende beoordelingscriteria:

- a. de omgevingsvergunning kan slechts worden verleend voor zover de archeologische waarden niet onevenredig worden aangetast, hetgeen moet blijken uit een rapport dat de aanvrager bij de aanvraag voor een vergunning dient te overleggen. In het rapport moeten de archeologische waarden van de gronden waarop de aanvraag betrekking heeft naar het oordeel van het bevoegd gezag in voldoende mate zijn vastgesteld. Indien het rapport daartoe aanleiding geeft, dient op advies van een erkend archeoloog zonodig een opgraving plaats te vinden;
- b. het overleggen van een rapport is niet nodig indien naar het oordeel van het bevoegd gezag, hetgeen is getoetst door de archeologisch deskundige, de archeologische waarde van het terrein in andere beschikbare informatie afdoende is vastgesteld.

#### *5.4.5 Beperkingen en voorschriften*

Overeenkomstig het bepaalde in artikel 2.22 lid 2 van de Wet algemene bepalingen omgevingsrecht kan het bevoegd gezag de omgevingsvergunning als bedoeld in artikel 5.4.1 onder beperkingen verlenen en kan het bevoegd gezag voorschriften verbinden aan de omgevingsvergunning als bedoeld in artikel 5.4.1, waaronder:

- a. de verplichting tot het treffen van technische maatregelen, waardoor (ondanks de uitvoering van een bouw- of aanlegplan) archeologische resten in de bodem kunnen worden behouden, zoals het aanbrengen van een beschermende bodemlaag of andere voorzieningen die op dit doel zijn gericht of;
- b. de verplichting tot het doen van opgravingen op basis van een door het bevoegd gezag goedgekeurd programma van eisen of;
- c. de verplichting de activiteit die tot een bodemverstoring leidt, te laten begeleiden door een archeologisch deskundige op basis van een door het bevoegd gezag goedgekeurd programma van eisen;
- d. de verplichting om na beëindiging van de werken en werkzaamheden schriftelijk verslag uit te brengen waaruit blijkt op welke wijze met de archeologische waarden is omgegaan.

#### *5.4.6 Archeologisch advies*

Voordat het bevoegd gezag beslist over het verlenen van een omgevingsvergunning als bedoeld in artikel 5.4.1 wint het bevoegd gezag advies in bij een archeologisch deskundige omtrent de vraag of door het verlenen van een omgevingsvergunning als bedoeld in artikel 5.4.1 geen onevenredige afbreuk wordt of kan worden gedaan aan de archeologische waarden, en zo ja welke voorwaarden dienen te worden gesteld.

### **5.5 Wijzigingsbevoegdheid**

#### *5.5.1 Verwijderen dubbelbestemming*

Burgemeester en wethouders kunnen het plan wijzigen door het geheel of gedeeltelijk verwijderen van de bestemming Waarde - Archeologie 3, indien op basis van nader archeologisch onderzoek is aangetoond dat op de betrokken locatie geen archeologische waarden (meer) aanwezig zijn, dan wel er niet langer archeologische begeleiding of zorg nodig is.

#### *5.5.2 Toekennen dubbelbestemming Waarde - Archeologie 1*

Burgemeester en wethouders kunnen het plan wijzigen door de bestemming Waarde - Archeologie 3 om te zetten in de bestemming 'Waarde - Archeologie 1', zoals opgenomen in het bestemmingsplan 'Buitengebied Lingewaard', indien een nieuw rijksmonument is aangewezen.

#### *5.5.3 Wijzigingsbevoegdheid aanpassing diepte*

Burgemeester en wethouders kunnen het plan wijzigen door de dieptemaat van 0,3 m. onder maaiveld zoals

opgenomen in artikel 5.4.1 sub b aan te passen indien naar het oordeel van het bevoegd gezag, hetgeen is getoetst door de archeologisch deskundige, blijkt dat met een andere dieptemaat geen onevenredige afbreuk wordt of kan worden gedaan aan de archeologische waarden.

## **Artikel 6 Waarde - Archeologie 4**

### **6.1 Bestemmingomschrijving**

De voor Waarde - Archeologie 4 aangewezen gronden zijn, behalve voor de andere daar voorkomende bestemmingen, mede bestemd voor het behoud en de bescherming van te verwachten archeologische resten in de bodem.

### **6.2 Bouwregels**

#### *6.2.1 Algemeen*

Ten aanzien van het oprichten van bebouwing gelden de volgende regels:

- a. bij een aanvraag voor een omgevingsvergunning voor het bouwen van een bouwwerk groter dan 200 m<sup>2</sup> dient de aanvrager een rapport te overleggen, waarin de archeologische waarden van de gronden waarop de aanvraag betrekking heeft in voldoende mate is vastgesteld;
- b. indien uit het in onder a genoemde rapport blijkt dat de archeologische waarden van de gronden door het oprichten van het vergunde bouwwerk zullen worden verstoord, kan het bevoegd gezag één of meerdere van de volgende voorwaarden verbinden aan de omgevingsvergunning voor het bouwen:
  1. de verplichting tot het treffen van technische maatregelen, waardoor (ondanks de uitvoering van een bouw- of aanlegplan) archeologische resten in de bodem kunnen worden behouden, zoals alternatieven voor heiwerk, het aanbrengen van een beschermende bodemlaag of andere voorzieningen die op dit doel zijn gericht of;
  2. de verplichting tot het doen van opgravingen op basis van een door het bevoegd gezag goedgekeurd programma van eisen of;
  3. de verplichting de activiteit die tot een bodemverstoring leidt, te laten begeleiden door een archeologisch deskundige op basis van een door het bevoegd gezag goedgekeurd programma van eisen en/of;
  4. de verplichting om na beëindiging van de werken en werkzaamheden schriftelijk verslag uit te brengen waaruit blijkt op welke wijze met de archeologische waarden is omgegaan;
- c. het overleggen van een rapport is niet nodig indien de archeologische waarde van de gronden in andere beschikbare informatie, hetgeen is getoetst door een archeologisch deskundige, afdoende is vastgesteld, waarbij het bepaalde onder b van overeenkomstige toepassing is.

#### *6.2.2 Toetsing*

Alvorens het bevoegd gezag beslist over een omgevingsvergunning als bedoeld in artikel 6.2.1 onder a wint het bevoegd gezag advies in bij een archeologisch deskundige omtrent de vraag of door het verlenen van de omgevingsvergunning geen onevenredige afbreuk wordt of kan worden gedaan aan de archeologische waarden, en zo ja of de voorwaarden zoals opgenomen in artikel 6.2.1 onder b sub 1 tot en met 4 dienen te worden gesteld.

#### *6.2.3 Uitzonderingen*

Het bepaalde in artikel 6.2.1 onder a is niet van toepassing indien:

- a. op basis van archeologisch onderzoek is aangetoond dat op de betrokken locatie geen archeologische waarden (meer) aanwezig zijn of;
- b. het bouwplan betrekking heeft op vervanging van bestaande bouwwerken, waarbij de oppervlakte met maximaal 200 m<sup>2</sup> wordt vergroot en de bestaande fundering wordt benut, met uitzondering van nieuwe kelders of;



- c. gebouwen maximaal 2,5 m uit de bestaande fundering worden vergroot, met uitzondering van nieuwe kelders.

### **6.3 Nadere eisen**

Burgemeester en wethouders kunnen nadere eisen stellen ten aanzien van de situering en de afmetingen van bouwwerken en de inrichting van gronden, indien uit archeologisch onderzoek blijkt dat ter plaatse behoudens- en beschermenswaardige archeologische monumenten of resten aanwezig zijn. De nadere eisen zijn erop gericht de archeologische waarden zoveel mogelijk in de grond (in situ) te behouden.

### **6.4 Omgevingsvergunning voor het uitvoeren van een werk, geen bouwwerk zijnde, of van werkzaamheden**

#### *6.4.1 Omgevingsvergunningplicht*

Onverminderd het in de Erfgoedwet bepaalde is het verboden zonder of in afwijking van een omgevingsvergunning op de in artikel 6.1 bedoelde gronden de volgende werken, geen bouwwerken zijnde, of werkzaamheden uit te voeren:

- a. het ophogen van de bodem met meer dan 1 m;
- b. grondwerkzaamheden dieper dan 0,3 m onder het maaiveld over een oppervlakte van meer dan 200 m<sup>2</sup>, waartoe worden gerekend woelen, mengen, diepploegen, egaliseren en ontginnen van gronden, het graven of vergraven, verruimen of dempen van sloten, vijvers en andere wateren, het aanleggen van drainage en/of het aanbrengen van oppervlakteverhardingen;
- c. het verlagen of afgraven van de bodem;
- d. het verlagen van het waterpeil;
- e. het aanbrengen of in exploitatie brengen van boor- en pompputten;
- f. het uitvoeren van heiwerken en/of indrijven van scherpe voorwerpen in de bodem;
- g. het aanleggen of rooien van bomen en beplanting;
- h. het aanleggen van ondergrondse transport-, energie-, of telecommunicatieleidingen en daarmee verband houdende constructies, installaties of apparatuur.

#### *6.4.2 Verlening*

Een omgevingsvergunning als bedoeld in artikel 6.4.1 mag alleen en moet worden geweigerd, indien door het uitvoeren van de werken, geen bouwwerken zijnde, en werkzaamheden dan wel door de daarvan direct of indirect te verwachten gevolgen blijvend onevenredige afbreuk wordt gedaan aan de archeologische waarden van het gebied en hieraan door het stellen van voorwaarden niet of onvoldoende kan worden tegemoet gekomen.

#### *6.4.3 Uitzonderingen*

Geen omgevingsvergunning als bedoeld in artikel 6.4.1 is nodig voor:

- a. werken, geen bouwwerken zijnde, en werkzaamheden die het normale onderhoud, gebruik en beheer betreffen; als normaal onderhoud, gebruik en beheer wordt in elk geval het herplanten van bomen en overige houtgewassen ter plaatse van bestaande vollegrondsfruit- en/of boomteelt;
- b. het vervangen van bestaande drainage tot maximaal de bestaande diepte;
- c. werken, geen bouwwerken zijnde, en werkzaamheden binnen een afstand van maximaal 2,5 m uit een bestaande fundering van een bestaand bouwwerk;
- d. werken, geen bouwwerken zijnde, en werkzaamheden die op het moment van het van kracht worden van het plan in uitvoering zijn of uitgevoerd kunnen worden op grond van een voor dat tijdstip aangevraagde dan wel verleende vergunning;
- e. werken, geen bouwwerken zijnde, en werkzaamheden waarvoor een vergunning ingevolge de Erfgoedwet nodig is, dan wel waarvoor overige bepalingen van de Erfgoedwet van toepassing zijn.

#### *6.4.4 Beoordelingscriteria*

Ten aanzien van de in artikel 6.4.1 genoemde omgevingsvergunning gelden de volgende beoordelingscriteria:

- a. de omgevingsvergunning kan slechts worden verleend voor zover de archeologische waarden niet onevenredig worden aangetast, hetgeen moet blijken uit een rapport dat de aanvrager bij de aanvraag voor een vergunning dient te overleggen. In het rapport moeten de archeologische waarden van de gronden waarop de aanvraag betrekking heeft naar het oordeel van het bevoegd gezag in voldoende mate zijn vastgesteld. Indien het rapport daartoe aanleiding geeft, dient op advies van een erkend archeoloog zonodig een opgraving plaats te vinden;
- b. het overleggen van een rapport is niet nodig indien naar het oordeel van het bevoegd gezag, hetgeen is getoetst door de archeologisch deskundige, de archeologische waarde van het terrein in andere beschikbare informatie afdoende is vastgesteld.

#### *6.4.5 Beperkingen en voorschriften*

Overeenkomstig het bepaalde in artikel 2.22 lid 2 van de Wet algemene bepalingen omgevingsrecht kan het bevoegd gezag de omgevingsvergunning als bedoeld in artikel 6.4.1 onder beperkingen verlenen en kan het bevoegd gezag voorschriften verbinden aan de omgevingsvergunning als bedoeld in artikel 6.4.1, waaronder:

- a. de verplichting tot het treffen van technische maatregelen, waardoor (ondanks de uitvoering van een bouw- of aanlegplan) archeologische resten in de bodem kunnen worden behouden, zoals het aanbrengen van een beschermende bodemlaag of andere voorzieningen die op dit doel zijn gericht of;
- b. de verplichting tot het doen van opgravingen op basis van een door het bevoegd gezag goedgekeurd programma van eisen of;
- c. de verplichting de activiteit die tot een bodemverstoring leidt, te laten begeleiden door een archeologisch deskundige op basis van een door het bevoegd gezag goedgekeurd programma van eisen;
- d. de verplichting om na beëindiging van de werken en werkzaamheden schriftelijk verslag uit te brengen waaruit blijkt op welke wijze met de archeologische waarden is omgegaan.

#### *6.4.6 Archeologisch advies*

Voordat het bevoegd gezag beslist over het verlenen van een omgevingsvergunning als bedoeld in artikel 6.4.1 wint het bevoegd gezag advies in bij een archeologisch deskundige omtrent de vraag of door het verlenen van een omgevingsvergunning als bedoeld in artikel 6.4.1 geen onevenredige afbreuk wordt of kan worden gedaan aan de archeologische waarden, en zo ja welke voorwaarden dienen te worden gesteld.

### **6.5 Wijzigingsbevoegdheid**

#### *6.5.1 Verwijderen dubbelbestemming*

Burgemeester en wethouders kunnen het plan wijzigen door het geheel of gedeeltelijk verwijderen van de bestemming Waarde - Archeologie 4, indien op basis van nader archeologisch onderzoek is aangetoond dat op de betrokken locatie geen archeologische waarden (meer) aanwezig zijn, dan wel er niet langer archeologische begeleiding of zorg nodig is.

#### *6.5.2 Toekennen dubbelbestemming Waarde - Archeologie 1*

Burgemeester en wethouders kunnen het plan wijzigen door de bestemming Waarde - Archeologie 4 om te zetten in de bestemming Waarde - Archeologie 1, indien een nieuw rijksmonument is aangewezen.

#### *6.5.3 Wijzigingsbevoegdheid aanpassing diepte*

Burgemeester en wethouders kunnen het plan wijzigen door de dieptemaat van 0,3 m. onder maaiveld zoals opgenomen in artikel 6.4.1 sub b aan te passen indien naar het oordeel van het bevoegd gezag, hetgeen is getoetst door de archeologisch deskundige, blijkt dat met een andere dieptemaat geen onevenredige afbreuk wordt of kan worden gedaan aan de archeologische waarden.

## **Artikel 7      Waarde - Archeologie 5**

### **7.1      Bestemmingomschrijving**

De voor Waarde - Archeologie 5 aangewezen gronden zijn, behalve voor de andere daar voorkomende bestemmingen, mede bestemd voor het behoud en de bescherming van te verwachten archeologische resten in de bodem.

### **7.2      Bouwregels**

#### *7.2.1    Algemeen*

Ten aanzien van het oprichten van bebouwing gelden de volgende regels:

- a. bij een aanvraag voor een omgevingsvergunning voor het bouwen van een bouwwerk groter dan 1000 m<sup>2</sup> dient de aanvrager een rapport te overleggen, waarin de archeologische waarden van de gronden waarop de aanvraag betrekking heeft in voldoende mate is vastgesteld;
- b. indien uit het in onder a genoemde rapport blijkt dat de archeologische waarden van de gronden door het oprichten van het vergunde bouwwerk zullen worden verstoord, kan het bevoegd gezag één of meerdere van de volgende voorwaarden verbinden aan de omgevingsvergunning voor het bouwen:
  1. de verplichting tot het treffen van technische maatregelen, waardoor (ondanks de uitvoering van een bouw- of aanlegplan) archeologische resten in de bodem kunnen worden behouden, zoals alternatieven voor heiwerk, het aanbrengen van een beschermende bodemlaag of andere voorzieningen die op dit doel zijn gericht of;
  2. de verplichting tot het doen van opgravingen op basis van een door het bevoegd gezag goedgekeurd programma van eisen of;
  3. de verplichting de activiteit die tot een bodemverstoring leidt, te laten begeleiden door een archeologisch deskundige op basis van een door het bevoegd gezag goedgekeurd programma van eisen en/of;
  4. de verplichting om na beëindiging van de werken en werkzaamheden schriftelijk verslag uit te brengen waaruit blijkt op welke wijze met de archeologische waarden is omgegaan;
- c. het overleggen van een rapport is niet nodig indien de archeologische waarde van de gronden in andere beschikbare informatie, hetgeen is getoetst door een archeologisch deskundige, afdoende is vastgesteld, waarbij het bepaalde onder b van overeenkomstige toepassing is.

#### *7.2.2    Toetsing*

Alvorens het bevoegd gezag beslist over een omgevingsvergunning als bedoeld in artikel 7.2.1 onder a wint het bevoegd gezag advies in bij een archeologisch deskundige omtrent de vraag of door het verlenen van de omgevingsvergunning geen onevenredige afbreuk wordt of kan worden gedaan aan de archeologische waarden, en zo ja of de voorwaarden zoals opgenomen in artikel 7.2.1 onder b sub 1 tot en met 4 dienen te worden gesteld.

#### *7.2.3    Uitzonderingen*

Het bepaalde in artikel 7.2.1 onder a is niet van toepassing indien:

- a. op basis van archeologisch onderzoek is aangetoond dat op de betrokken locatie geen archeologische waarden (meer) aanwezig zijn of;
- b. het bouwplan betrekking heeft op vervanging van bestaande bouwwerken, waarbij de oppervlakte met maximaal 1000 m<sup>2</sup> wordt vergroot en de bestaande fundering wordt benut, met uitzondering van nieuwe kelders of;
- c. gebouwen maximaal 2,5 m uit de bestaande fundering worden vergroot, met uitzondering van nieuwe kelders.

### **7.3      Nadere eisen**

Burgemeester en wethouders kunnen nadere eisen stellen ten aanzien van de situering en de afmetingen van bouwwerken en de inrichting van gronden, indien uit archeologisch onderzoek blijkt dat ter plaatse behoudens- en beschermenswaardige archeologische monumenten of resten aanwezig zijn. De nadere eisen zijn erop gericht de archeologische waarden zoveel mogelijk in de grond (in situ) te behouden.

#### **7.4 Omgevingsvergunning voor het uitvoeren van een werk, geen bouwwerk zijnde, of van werkzaamheden**

##### *7.4.1 Omgevingsvergunningplicht*

Onverminderd het in de Erfgoedwet bepaalde is het verboden zonder of in afwijking van een omgevingsvergunning op de in artikel 7.1 bedoelde gronden de volgende werken, geen bouwwerken zijnde, of werkzaamheden uit te voeren:

- a. het ophogen van de bodem met meer dan 1 m;
- b. grondwerkzaamheden dieper dan 0,3 m onder het maaiveld over een oppervlakte van meer dan 1000 m<sup>2</sup>, waartoe worden gerekend woelen, mengen, diepploegen, egaliseren en ontginnen van gronden, het graven of vergraven, verruimen of dempen van sloten, vijvers en andere wateren, het aanleggen van drainage en/of het aanbrengen van oppervlakteverhardingen;
- c. het verlagen of afgraven van de bodem;
- d. het verlagen van het waterpeil;
- e. het aanbrengen of in exploitatie brengen van boor- en pompputten;
- f. het uitvoeren van heiwerken en/of indrijven van scherpe voorwerpen in de bodem;
- g. het aanleggen of rooien van bomen en beplanting;
- h. het aanleggen van ondergrondse transport-, energie-, of telecommunicatieleidingen en daarmee verband houdende constructies, installaties of apparatuur.

##### *7.4.2 Verlening*

Een omgevingsvergunning als bedoeld in artikel 7.4.1 mag alleen en moet worden geweigerd, indien door het uitvoeren van de werken, geen bouwwerken zijnde, en werkzaamheden dan wel door de daarvan direct of indirect te verwachten gevolgen blijvend onevenredige afbreuk wordt gedaan aan de archeologische waarden van het gebied en hieraan door het stellen van voorwaarden niet of onvoldoende kan worden tegemoet gekomen.

##### *7.4.3 Uitzonderingen*

Geen omgevingsvergunning als bedoeld in artikel 7.4.1 is nodig voor:

- a. werken, geen bouwwerken zijnde, en werkzaamheden die het normale onderhoud, gebruik en beheer betreffen; als normaal onderhoud, gebruik en beheer wordt in elk geval het herplanten van bomen en overige houtgewassen ter plaatse van bestaande vollegrondsvrucht- en/of boomteelt;
- b. het vervangen van bestaande drainage tot maximaal de bestaande diepte;
- c. werken, geen bouwwerken zijnde, en werkzaamheden binnen een afstand van maximaal 2,5 m uit een bestaande fundering van een bestaand bouwwerk;
- d. werken, geen bouwwerken zijnde, en werkzaamheden die op het moment van het van kracht worden van het plan in uitvoering zijn of uitgevoerd kunnen worden op grond van een voor dat tijdstip aangevraagde dan wel verleende vergunning;
- e. werken, geen bouwwerken zijnde, en werkzaamheden waarvoor een vergunning ingevolge de Erfgoedwet nodig is, dan wel waarvoor overige bepalingen van de Erfgoedwet van toepassing zijn.

##### *7.4.4 Beoordelingscriteria*

Ten aanzien van de in artikel 7.4.1 genoemde omgevingsvergunning gelden de volgende beoordelingscriteria:

- a. de omgevingsvergunning kan slechts worden verleend voor zover de archeologische waarden niet onevenredig worden aangetast, hetgeen moet blijken uit een rapport dat de aanvrager bij de aanvraag voor een vergunning dient te overleggen. In het rapport moeten de archeologische waarden van de gronden waarop de aanvraag betrekking heeft naar het oordeel van het bevoegd gezag in voldoende mate zijn vastgesteld. Indien het rapport daartoe aanleiding geeft, dient op advies van een erkend archeoloog zonodig een opgraving plaats te vinden;
- b. het overleggen van een rapport is niet nodig indien naar het oordeel van het bevoegd gezag, hetgeen is getoetst door de archeologisch deskundige, de archeologische waarde van het terrein in andere beschikbare informatie afdoende is vastgesteld.

#### *7.4.5 Beperkingen en voorschriften*

Overeenkomstig het bepaalde in artikel 2.22 lid 2 van de Wet algemene bepalingen omgevingsrecht kan het bevoegd gezag de omgevingsvergunning als bedoeld in artikel 7.4.1 onder beperkingen verlenen en kan het bevoegd gezag voorschriften verbinden aan de omgevingsvergunning als bedoeld in artikel 7.4.1, waaronder:

- a. de verplichting tot het treffen van technische maatregelen, waardoor (ondanks de uitvoering van een bouw- of aanlegplan) archeologische resten in de bodem kunnen worden behouden, zoals het aanbrengen van een beschermende bodemlaag of andere voorzieningen die op dit doel zijn gericht of;
- b. de verplichting tot het doen van opgravingen op basis van een door het bevoegd gezag goedgekeurd programma van eisen of;
- c. de verplichting de activiteit die tot een bodemverstoring leidt, te laten begeleiden door een archeologisch deskundige op basis van een door het bevoegd gezag goedgekeurd programma van eisen;
- d. de verplichting om na beëindiging van de werken en werkzaamheden schriftelijk verslag uit te brengen waaruit blijkt op welke wijze met de archeologische waarden is omgegaan.

#### *7.4.6 Archeologisch advies*

Voordat het bevoegd gezag beslist over het verlenen van een omgevingsvergunning als bedoeld in artikel 7.4.1 wint het bevoegd gezag advies in bij een archeologisch deskundige omtrent de vraag of door het verlenen van een omgevingsvergunning als bedoeld in artikel 7.4.1 geen onevenredige afbreuk wordt of kan worden gedaan aan de archeologische waarden, en zo ja welke voorwaarden dienen te worden gesteld.

### **7.5 Wijzigingsbevoegdheid**

#### *7.5.1 Verwijderen dubbelbestemming*

Burgemeester en wethouders kunnen het plan wijzigen door het geheel of gedeeltelijk verwijderen van de bestemming Waarde - Archeologie 5, indien op basis van nader archeologisch onderzoek is aangetoond dat op de betrokken locatie geen archeologische waarden (meer) aanwezig zijn, dan wel er niet langer archeologische begeleiding of zorg nodig is.

#### *7.5.2 Toekennen dubbelbestemming Waarde - Archeologie 1*

Burgemeester en wethouders kunnen het plan wijzigen door de bestemming Waarde - Archeologie 5 om te zetten in de bestemming Waarde - Archeologie 1, indien een nieuw rijksmonument is aangewezen.

#### *7.5.3 Wijzigingsbevoegdheid aanpassing diepte*

Burgemeester en wethouders kunnen het plan wijzigen door de dieptemaat van 0,3 m. onder maaiveld zoals opgenomen in artikel 7.4.1 sub b aan te passen indien naar het oordeel van het bevoegd gezag, hetgeen is getoetst door de archeologisch deskundige, blijkt dat met een andere dieptemaat geen onevenredige afbreuk wordt of kan worden gedaan aan de archeologische waarden.

## Hoofdstuk 3      Algemene regels

### Artikel 8      Anti-dubbeltelregel

Grond die eenmaal in aanmerking is genomen bij het toestaan van een bouwplan waaraan uitvoering is gegeven of alsnog kan worden gegeven, blijft bij de beoordeling van latere bouwplannen buiten beschouwing.

### Artikel 9      Algemene bouwregels

#### 9.1      Bestaande minimale maten

In die gevallen dat de bestaande afstand tot enige op de verbeelding aangegeven lijn van bouwwerken, die in overeenstemming met het bepaalde in de Wet algemene bepalingen omgevingsrecht danwel de Woningwet tot stand zijn gekomen minder bedraagt dan in de bouwregels in hoofdstuk 2 van deze regels is voorgeschreven, geldt die afstand in afwijking daarvan als minimaal toegestaan.

### Artikel 10      Algemene gebruiksregels

#### 10.1      Strijdig gebruik

Tot een gebruik in strijd met alle bestemmingen wordt in ieder geval begrepen:

- a. een gebruik van gronden en bouwwerken voor een seksinrichting dan wel ten behoeve van prostitutie.

### Artikel 11      Algemene afwijkingsregels

#### 11.1      Afwijking van maatvoeringen en overschrijdingen

Bij omgevingsvergunning kan worden afgeweken van:

- a. de regels en toestaan dat de bouwhoogte van bouwwerken, geen gebouwen zijnde, wordt vergroot tot maximaal 10 m en ten behoeve van zend-, ontvang- en/of sirenemasten wordt vergroot tot maximaal 40 m;
- b. de regels en de bouw toestaan van niet voor bewoning bestemde gebouwen met een inhoud van ten hoogste 50 m<sup>3</sup> en een bouwhoogte van ten hoogste 3 m ten dienste van het openbaar nut, zoals schakelhuisjes, wachthuisjes, transformatorhuisjes, telefooncellen, alsmede andere bouwwerken, zoals muurtjes, standbeelden en lichtmasten; gasdrukmeetstations en verkooppunten voor motorbrandstoffen uitgezonderd.

#### 11.2      Verlening

Een omgevingsvergunning als bedoeld in artikel 11.1 kan slechts worden verleend, mits:

- a. de belangen van de eigenaren en/of gebruikers van betrokken en nabijgelegen gronden niet onevenredig worden geschaad;
- b. het straat- en bebouwingsbeeld en de verkeersveiligheidsbelangen niet onevenredig worden geschaad;
- c. er sprake is van een zorgvuldige landschappelijke inpassing.

### Artikel 12      Algemene wijzigingsregels

#### 12.1      Wijzigingsmogelijkheden

Burgemeester en wethouders kunnen het plan wijzigen voor:

- a. het aanbrengen van geringe veranderingen in de plaats, ligging en/of afmetingen van bestemmingsgrenzen, met inachtneming van de volgende voorwaarden:
  1. bestemmingsgrenzen mogen met niet meer dan 5 m worden verschoven;

2. de belangen van de eigenaren en/of gebruikers van betrokken en nabijgelegen gronden mogen niet onevenredig worden geschaad;
  3. het straat- en bebouwingsbeeld en de verkeersveiligheidsbelangen mogen niet onevenredig worden geschaad;
- b. het toestaan van de bouw van niet voor bewoning bestemde gebouwen met een hoogte van ten hoogste 3,5 m en een inhoud van ten hoogste 75 m<sup>3</sup> ten dienste van het openbare nut en overige openbare dienstverlening;

#### **12.2 Voorwaarden wijzigingsbevoegdheid**

Ten aanzien van de in dit plan opgenomen wijzigingsbevoegdheden zal de uitvoerbaarheid van het wijzigingsplan moeten zijn gewaarborgd, in verband waarmee in elk geval aangetoond moet worden dat:

- a. bodemsanering niet noodzakelijk is dan wel vóór uitvoering van het wijzigingsplan zal plaatsvinden;
- b. met betrekking tot (spoor)wegverkeersgeluid een aanvaardbaar woonklimaat wordt gerealiseerd;
- c. met betrekking tot de luchtkwaliteit een aanvaardbaar leefklimaat wordt gerealiseerd, dan wel dat geen onevenredige verslechtering plaatsvindt;
- d. met betrekking tot de externe veiligheid een aanvaardbaar leefklimaat wordt gerealiseerd, dan wel dat geen onevenredige verslechtering plaatsvindt;
- e. beschermde planten- en diersoorten en biotopen niet onevenredig worden geschaad;
- f. er sprake is van een zorgvuldige landschappelijke inpassing.
- g. het wijzigingsplan financieel uitvoerbaar is.

### **Artikel 13 Overige regels**

#### **13.1 Wettelijke regeling**

Indien en voor zover in deze regels wordt verwezen naar andere wettelijke regelingen, dienen deze regelingen te worden gelezen, zoals deze luiden op het tijdstip van tervisielegging van het ontwerp van het bestemmingsplan.

## Hoofdstuk 4 Overgangs- en slotregels

### Artikel 14 Overgangsrecht

#### 14.1 Overgangsrecht bouwwerken

##### 14.1.1 Algemeen

Een bouwwerk dat op het tijdstip van inwerkingtreding van het bestemmingsplan aanwezig of in uitvoering is, danwel gebouwd kan worden krachtens een omgevingsvergunning voor het bouwen, en afwijkt van het plan, mag, mits deze afwijking naar aard en omvang niet wordt vergroot,

- a. gedeeltelijk worden vernieuwd of veranderd;
- b. na het teniet gaan ten gevolge van een calamiteit geheel worden vernieuwd of veranderd, mits de aanvraag van de omgevingsvergunning voor het bouwen wordt gedaan binnen twee jaar na de dag waarop het bouwwerk is teniet gegaan.

##### 14.1.2 Afwijken bij omgevingsvergunning

Het bevoegd gezag kan eenmalig in afwijking van het bepaalde in 14.1.1 een omgevingsvergunning verlenen voor het vergroten van de inhoud van een bouwwerk als bedoeld in 14.1.1 met maximaal 10 %.

##### 14.1.3 Uitzondering

Het bepaalde in 14.1.1 is niet van toepassing op bouwwerken die weliswaar bestaan op het tijdstip van inwerkingtreding van het plan, maar zijn gebouwd zonder vergunning en in strijd met het daarvoor geldende plan, daaronder begrepen de overgangsbepaling van dat plan.

#### 14.2 Overgangsrecht gebruik

##### 14.2.1 Algemeen

Het gebruik van grond en bouwwerken dat bestond op het tijdstip van inwerkingtreding van het bestemmingsplan en hiermee in strijd is, mag worden voortgezet.

##### 14.2.2 Strijdig gebruik

Het is verboden het met het bestemmingsplan strijdige gebruik, bedoeld in 14.2.1, te veranderen of te laten veranderen in een ander met dat plan strijdig gebruik, tenzij door deze verandering de afwijking naar aard en omvang wordt verkleind.

##### 14.2.3 Onderbroken gebruik

Indien het gebruik, bedoeld in 14.2.1, na het tijdstip van inwerkingtreding van het plan voor een periode langer dan een jaar wordt onderbroken, is het verboden dit gebruik daarna te hervatten of te laten hervatten.

##### 14.2.4 Uitzondering

Het bepaalde in 14.2.1 is niet van toepassing op het gebruik dat reeds in strijd was met het voorheen geldende bestemmingsplan, daaronder begrepen de overgangsbepalingen van dat plan.

### Artikel 15 Slotregel

Deze regels worden aangehaald als:

Regels van het bestemmingsplan 'Buitengebied Lingewaard, Flierensestraat 3-3a, Gendt'.



## **Bijlagen bij de regels**



## **Bijlage 1    Staat van bedrijfsactiviteiten**



## **Bijlage 2 Sloopkaart**




## **Bijlage 3    Beplantingsplan**





# Verbeelding









**buro-sro.nl**

stedebouw + ruimtelijke ordening + ontwikkelingsmanagement