



Bijlage: Milieuparkjes

Kern	Locatie	
Bosschenhoofd	Midzomerplein	meenemen in ontwikkeling "buurthuis De Blokhut"
Hoeven	Achter 't Hof	ondergronds, mogelijk andere locatie
Hoeven	Hofstraat	ondergronds, samenvoegen met Tuin van Gerlach
Hoeven	Tuin van Gerlach	meenemen in ontwikkeling "Lindelommers"
Hoeven	Meidoornlaan	ondergronds
Hoeven	Pioenroos	reeds ondergronds
Oud Gastel	Stoofstraat	ondergronds
Oud Gastel	Dragon	opheffen en verplaatsen naar Kruidenlaan
Oud Gastel	Parkstraat	meenemen in ontwikkeling "Linde Johannes"
Oud Gastel	Korte Dreef	reeds ondergronds
Oud Gastel	Beemd	opheffen en verplaatsen naar Kruidenlaan
Oud Gastel	Kruidenlaan	ondergronds, samenvoegen met Dragon en Beemd
Oudenbosch	Dr. Poelsplein	reeds ondergronds
Oudenbosch	West-Vaardeke	reeds ondergronds
Oudenbosch	Spui	geschikte locatie vinden in de wijk
Oudenbosch	Julianalaan	glas reeds ondergronds, kunstof ondergronds brengen
Oudenbosch	Burgmeester van Drieslaan	reeds ondergronds
Oudenbosch	Ankerstraat	ondergronds
Oudenbosch	Vlettevaart	ondergronds
Oudenbosch	Prof. Mulderslaan	ondergronds, mogelijk andere locatie
Stampersgat	Vlekkeplein	meenemen in ontwikkeling "Dorpshuis"
Stampersgat	Havenstraat	ondergronds of verplaatsen naar Vlekkeplein
Stampersgat	Jan Erneststraat	ondergronds of verplaatsen naar Vlekkeplein

Locaties ondergrondse rest- en papiercontainers

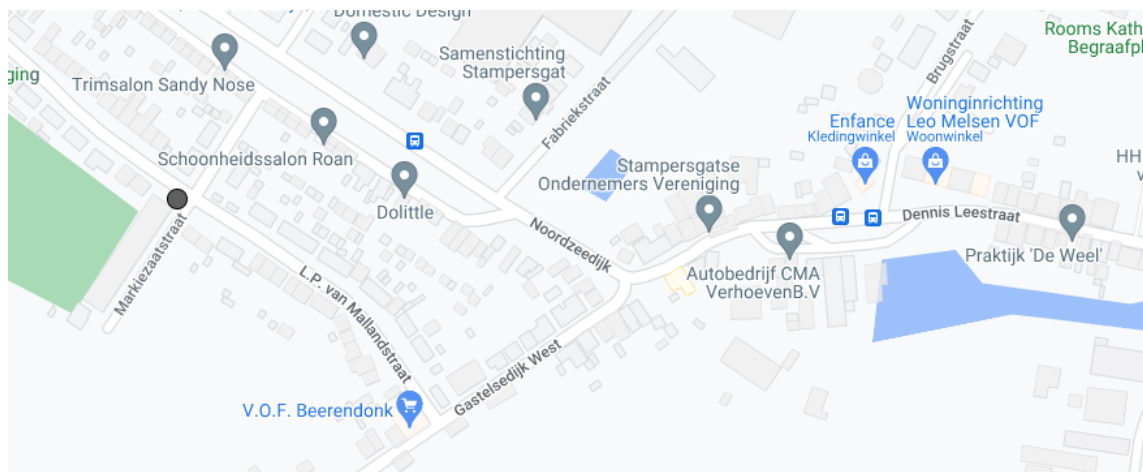
Bosschenhoofd – ondergrondse restcontainers

- Hoek St. Gerardushof en Pastoor van Breugelstraat
- St. Gerardushof (centrumplan), ter hoogte van huisnummer 28
- St. Gerardushof (centrumplan fase II), ter hoogte van huisnummer 9
- Pastoor van Breugelstraat/Midzomerplein ter hoogte van huisnummer 86



Stampersgat – ondergrondse restcontainer

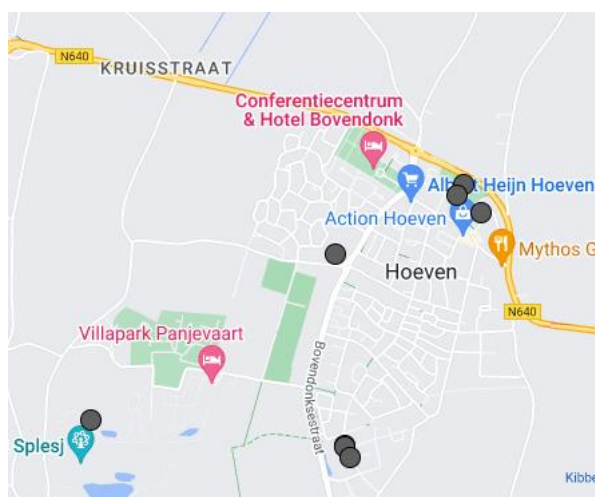
- Markiezaatsstraat, hoek met L.P. van Mallandstraat
- Weike van Bus





Hoeven – ondergrondse restcontainers

- De Halderberg 2, voor hoofdingang van appartementen nr. 56
- De Halderberg 1, voor hoofdingang van appartementen nr. 38
- Raadhuisplein, voor hoofdingang van appartementen ter hoogte van Raadsplein 2
- Achter 't Hof, bij uitrit aan zijkant appartementen (nabij Bovendonksestraat 48)
- Pioenroos ter hoogte van nr. 55 t/m 97 (2x)
- Pioenroos ter hoogte van nr. 207 t/m 233 (3x)



Hoeven – ondergrondse papiercontainers

- Pioenroos ter hoogte van nr. 55 t/m 97





Oud Gastel – ondergrondse restcontainers

- Mgr. Schepperstraat, tegen over huisnummer 3 (appartementencomplex Molenweide)
- Beemd, zuidzijde van appartementencomplex "Boomwei", tegenover Beemd 33
- Hagelkruis, westzijde van appartementencomplex "Boomwei", schuin tegenover Hagelkruis 6
- Veerkenweg, hoek met Schoolstraat noordzijde van appartementencomplex "Boomwei"
- Dragon, ter hoogte van ingang zorgcentrum "Blankershof" (2x)
- Cheltenhamstraat, ter hoogte van nr. 36 (2x)
- Korte Dreef ter hoogte van nr. 2
- Oudendijk ter hoogte van nr. 5J
- Alsemlaan in Oud Gastel ter hoogte van huisnummer 36



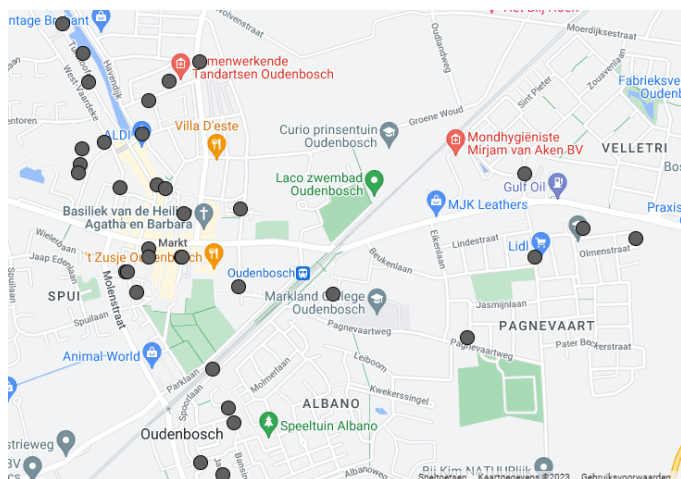
Oud Gastel – ondergrondse papiercontainers

- Dragon, ter hoogte van ingang zorgcentrum "Blankershof"



Oudenbosch – Ondergrondse restcontainers

- Zouavenlaan, ter hoogte van Luit. Looijmanshof
- Wilgenstraat, ter hoogte van huisnummer 71
- 1 Wilgenstraat, hoek Olmenstraat bij flat
- Prof. Mulderslaan, tegenover supermarkt Prof. Mulderslaan 33
- Pagnevaartweg, tegenover huisnummer 76
- Juvenaatlan, op parkeerterrein ter hoogte van Juvenaatlan 5
- Spoorlaan, ter hoogte van nr. 22
- Ruige Hoek, ter hoogte van nr. 17b
- Barsingel, ter hoogte van nr. 76
- Lage Made, achterzijde van Jaagpad 29
- Lollestraat nabij appartementencomplex Oak Park, ter hoogte van nr. Lollestraat 27
- Bourgognekruisstraat tegenover huisnummer 15 (parkeerterrein)
- Brouwerijstraat met kruising Bourgognekruisstraat (2x)
- Aloysiushof ter hoogte van huisnummer 16
- Aloysiushof ter hoogte van huisnummer 26
- Parkeerterrein, achterzijde Oude postkantoor
- St. Annastraat, ter hoogte van parkeerterrein St. Annaplein, tegenover gebouw Piushof 2 t/m 16
- Jan Gielenplein, parkeerterrein aan achterzijde gebouw Jan Gielenplein 4 t/m 24
- Marktstraat, aan achterzijde van perceel Varkensmarkt 18
- Prof. Van Ginnekenstraat, op hoek Fenkelstraat
- Dr. Huysmanplantsoen, parkeerplaats (hoek met West-Vaardeke en St. Elizabethstraat)
- Zellebergen, ter hoogte van nr. 11 t/m 53
- Zellebergen, ter hoogte van nr. 55 t/m 91
- Zellebergen, ter hoogte van nr. 93 t/m 129
- West-Vaardeke, ter hoogte van Sluispoort -> betere beschrijving: Chirurgijnslaan?
- Oost-Vaardeke, parkeerplaats ter hoogte van Oost-Vaardeke 41
- Thorbeckestraat, ter hoogte van huisnummer 16
- Monseigneur Dr. Poelsplein, op hoek Beatrixlaan
- Turfsteker, naast Turfhoofd 1/ tegenover Turfhoofd 4
- Havenhoofd, ter hoogte van huisnummer 2 t/m 32
- Touwbaan, ter hoogte van nr. 1





Oudenbosch – Ondergrondse papiercontainers

- Touwbaan, ter hoogte van nr. 1
- Aloysiushof ter hoogte van huisnummer 16
- St. Louisplein bedoeld, in directe omgeving St. Louisplein 6 bedoeld

