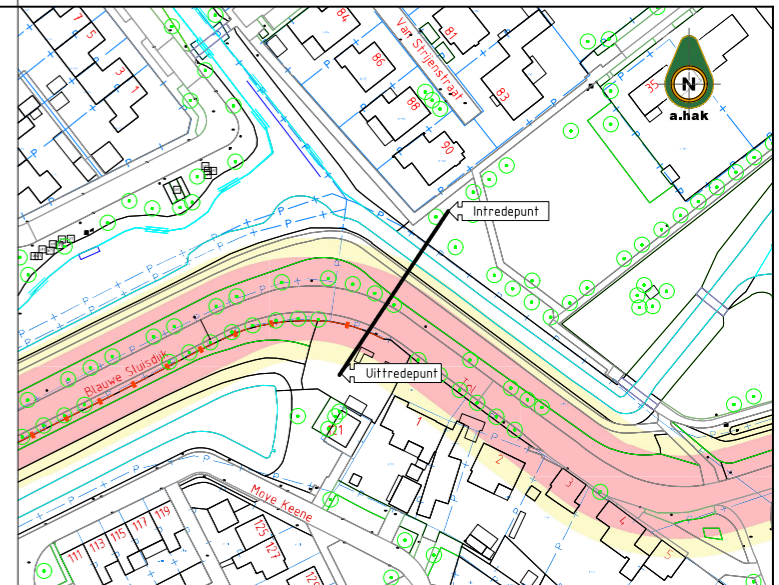


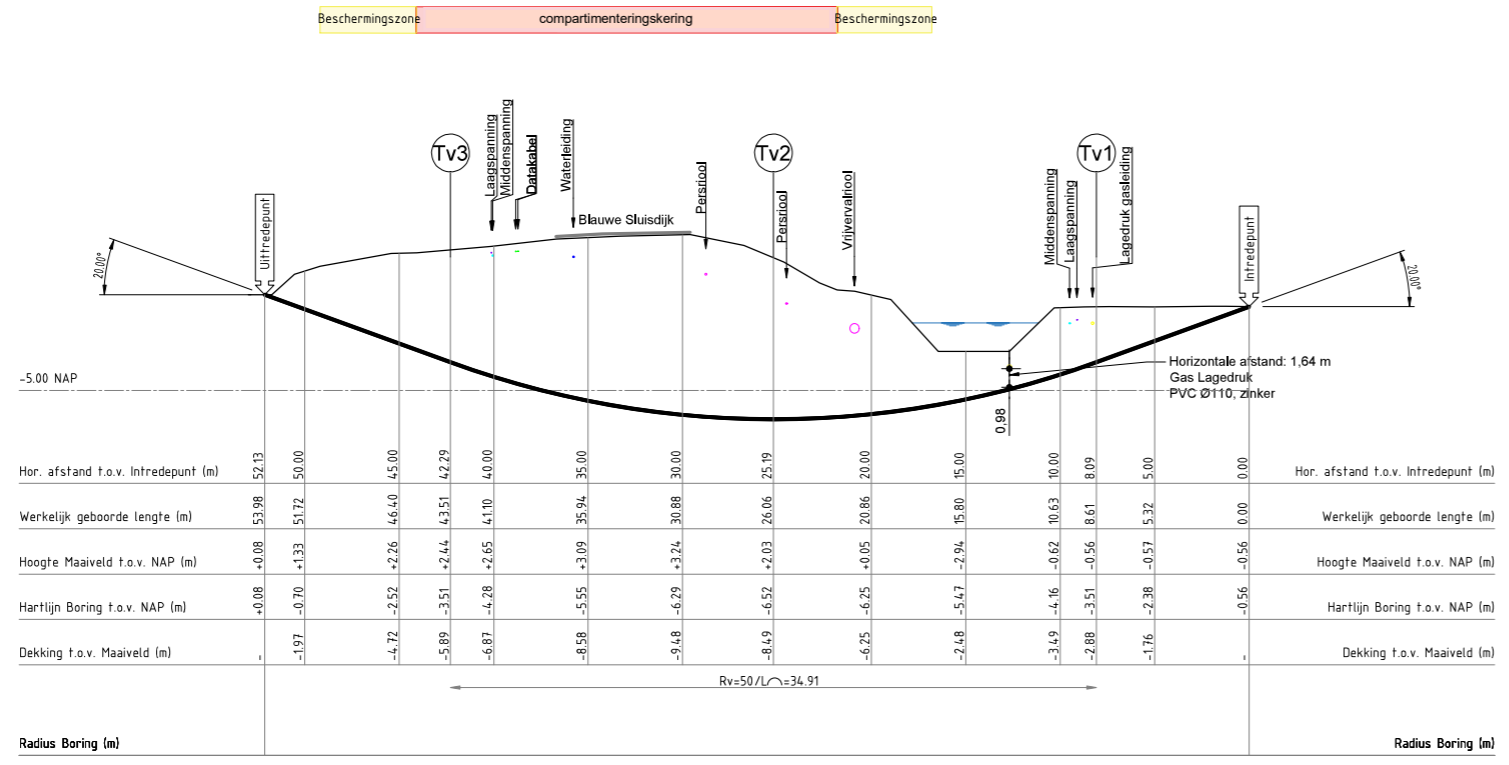
**Bovenaanzicht**  
Schaat: 1:200



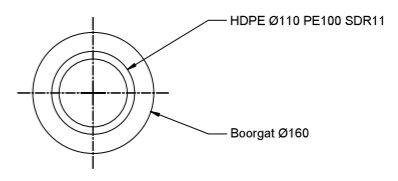
**Situatie**  
Schaat: 1:1000

**Legenda**

Gasleiding Gasunie		Mantelbuis	
Gasleiding HD		Data	
Gasleiding LD		Laagspanning	
Waterleiding		Middenspanning	
Chemie		Hoogspanning	
Riolering hemelwater		ProRail overig	
Persleiding		Vervallen kabeltracé	
Riool vrijverval		Gestuurde boring derden	
Duiker		Kadastraal nummer	
Kernzone waterkering		Kadastrale grens	
Beschermingszone waterkering		Waterlijn	
Gebied met kruisende K&L		Spoorlijn	
		Bemaling	



**Lengteprofiel**  
Schaat: 1:200



**Doorsnede boring**  
Schaat: 1:5

**Aandachtspunten**

- Maten in meters en peilmaten in meters t.o.v. N.A.P., tenzij anders vermeld;
  - Diameters en materiaalmaten in millimeters, tenzij anders vermeld;
  - Alle hoeken staan in het 360-graden stelsel.
- Tekening gebaseerd op:  
 - B.16247 / 30179792 Blauwe Sluisdijk Klundert d.d. 22-09-2022, Enexis  
 2 Proefsleuven en boorplan (Moye Keene nb125);
- Lengteprofiel / Kabels en leidingen:  
 - Lengteprofiel op basis van AHN (Actueel Hoogtebestand Nederland);  
 - Juiste ligging van kabels en leidingen tijdens uitvoering te bepalen door middel van proefsleuven;  
 - Alleen voor de boring relevante kabels en leidingen zijn weergegeven in het lengteprofiel.  
 - KLIC-nummer: 2300019861 Ontvangstdatum: 12-02-2023

Tabel Tangentpunten Boring HDD 01

	X	Y	Z (NAP)
Intrede	96625.63	408786.35	-0.56
Tv1	96621.16	408779.62	-3.51
Tv2	96611.71	408765.36	-6.52
Tv3	96602.26	408751.11	-3.51
Uittrede	96596.82	408742.91	0.08

**A. Hak B.V.**  
 Steenvoer 2-6 Postbus 151  
 4198 HG Tricht 4190 CD Gifbergen

Oprachtgever: Enexis

Project: **Blauwe Sluisdijk Klundert**  
 HDD Boring 1x Ø110 mm HDPE PE100 SDR11  
 t.b.v. Lagedruk Gasleiding

1	18-03-2023	Uitredpunt verplaatst; Correctie maaielddieptes t.o.v. N.A.P.	RMU	JCR
NR	DATUM	WIJZIGING	GET.	GEZ.

22530188-T010-W 1