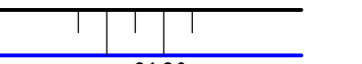






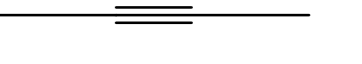



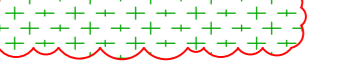














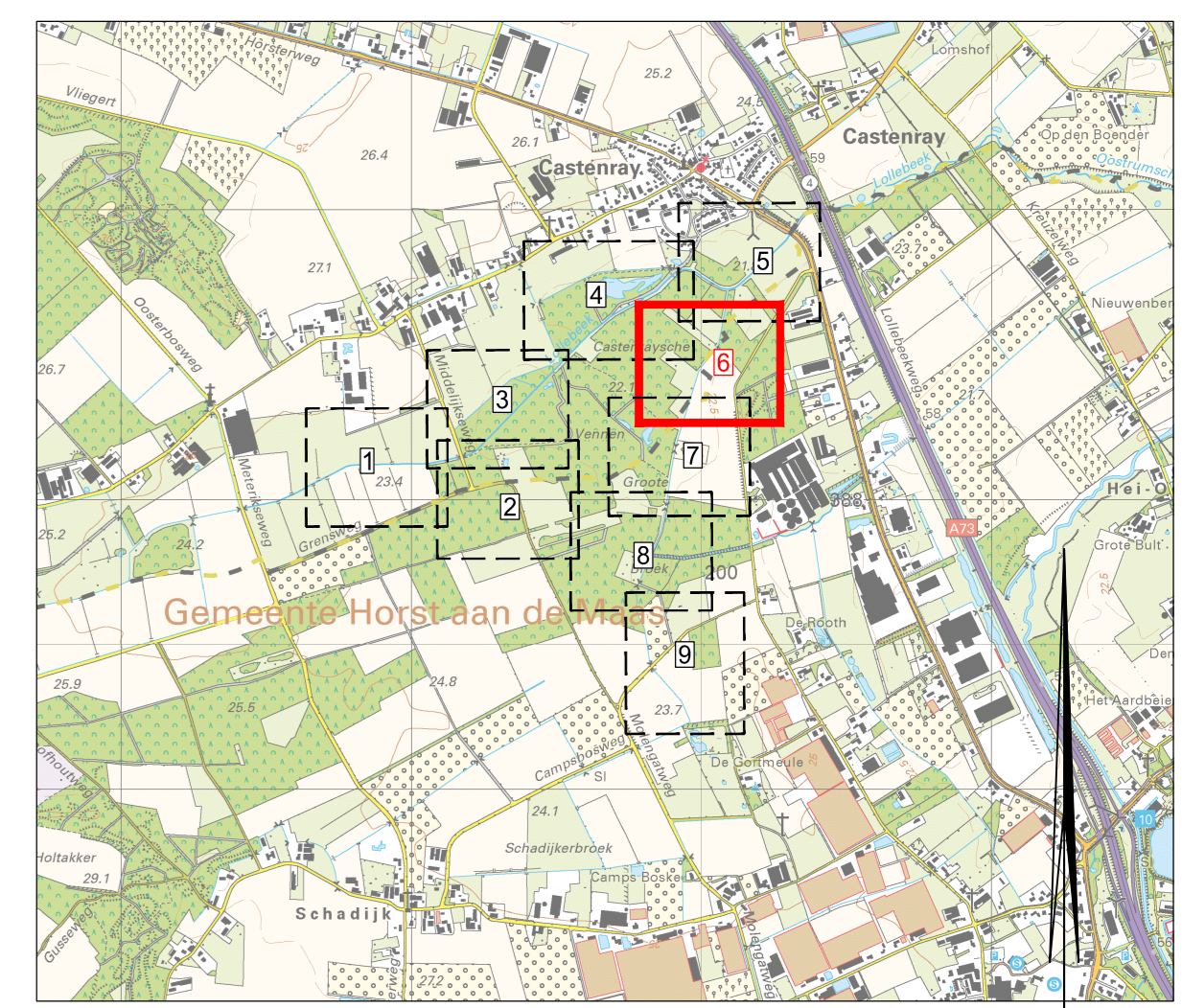
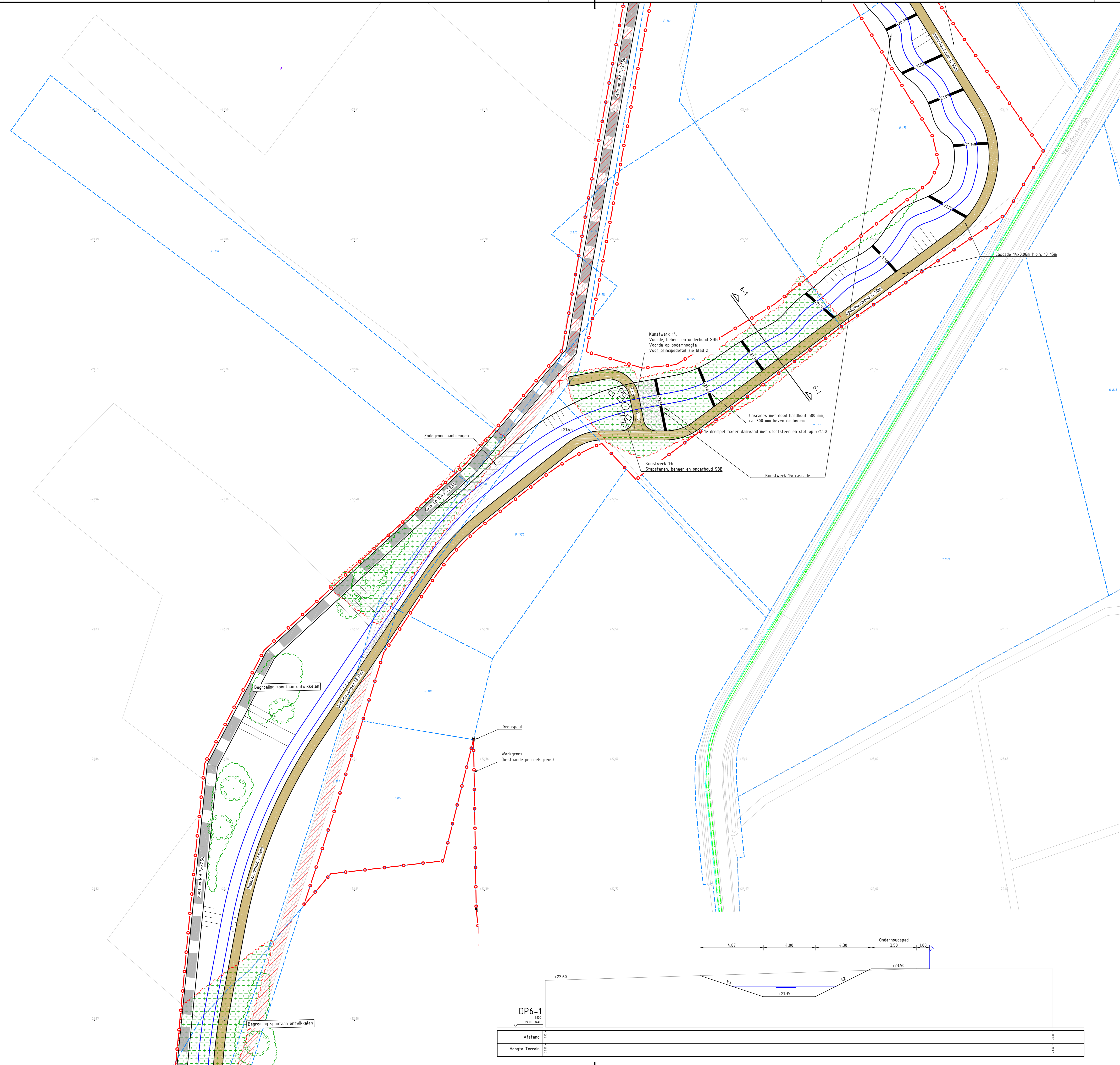


-  Nieuw te graven watergang met bodemdepte (m-N.A.P.)
-  Te diepen bestaande watergang
-  Aanbrengen steenbestorting
-  Aanbrengen zodegrond
-  Aanbrengen betonverharding
-  Onderhoudspad
-  Maaiweldverhoging
-  Te graven greppel
-  Wandelpad
-  Nieuwe beplanting (spontane ontwikkeling)
-  Aanglaten houtwal
-  Te roeien bos / bosschage door derden
-  Bestaande bomenrij
-  Aanbrengen raster
-  Verwijderen raster
-  Aanbrengen bevergaas
-  Werkgrens
-  Aankoopgrens
-  Ontgravingsgrens
-  Locatie dwarsprofiel
-  Aanbrengen dijk
-  Aanbrengen terugslagklep
-  Grenspaal Robinia, Ø250mm, lang 2.50m, h.o.h. 40m
-  Dijk verwijderen (beton Ø500mm, indicatief)
-  Boomstronk verwijderen
-  Bestaande perceelsgrens



Kaartbladindeling
SCHAAL 1 : 25000

Maatvoering in meters, tenzij anders vermeld
Materialen in m³, tenzij anders vermeld
Hoogtematen in meters t.o.v. N.A.P., tenzij anders vermeld
0 5 10 15 20m
Schaal 1:500

DEFINITIEF

Waterschap Limburg
Beekherstel Lollebeek

Situatie met te maken werk blad 6

Projectnummer	Tekeningnummer	Veile	Datum van uitgave	Ontwerp	Controleur
369784	369784-T005-D4-6	D4	19-04-2021	Bestek	Sweco 369784-1
Rij	Vol	Schaal	Formaat	Kleur	Stad
6	9	1:500	A0	ARNHEM	

WWW.SWECO.NL
© Sweco Nederland B.V. Alle rechten voorbehouden

