





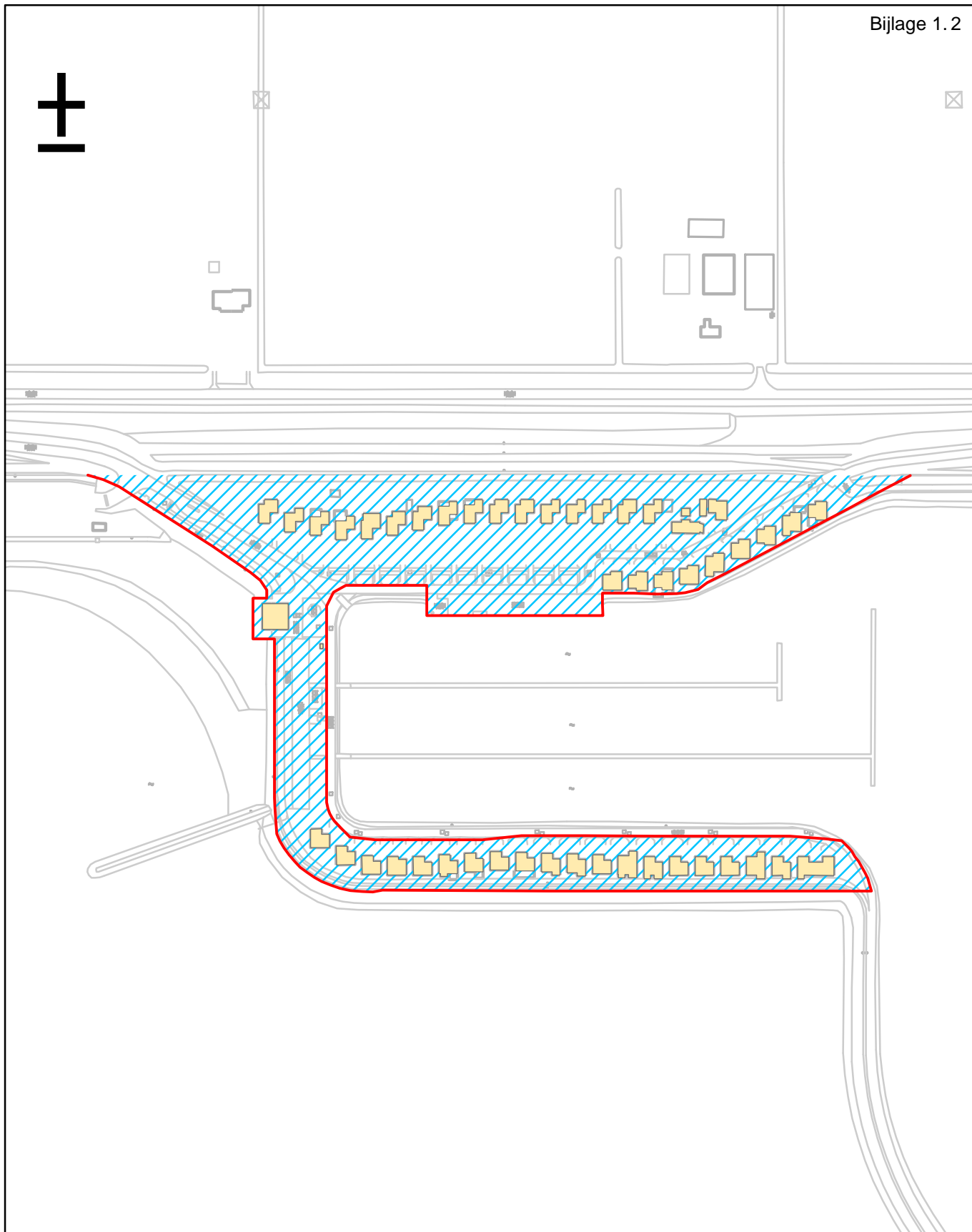
Legenda

-  TRACÉ REGIONALE WATERKERING /
-  BEGRENZING REGIONAAL VEILIGHEIDSNIVEAU
-  BESCHERMD BUITENDIJKS GEBIED
-  BESCHERMD OBJECT





**REGIONALE WATERKERING
URK**



Schaal 1:9.620



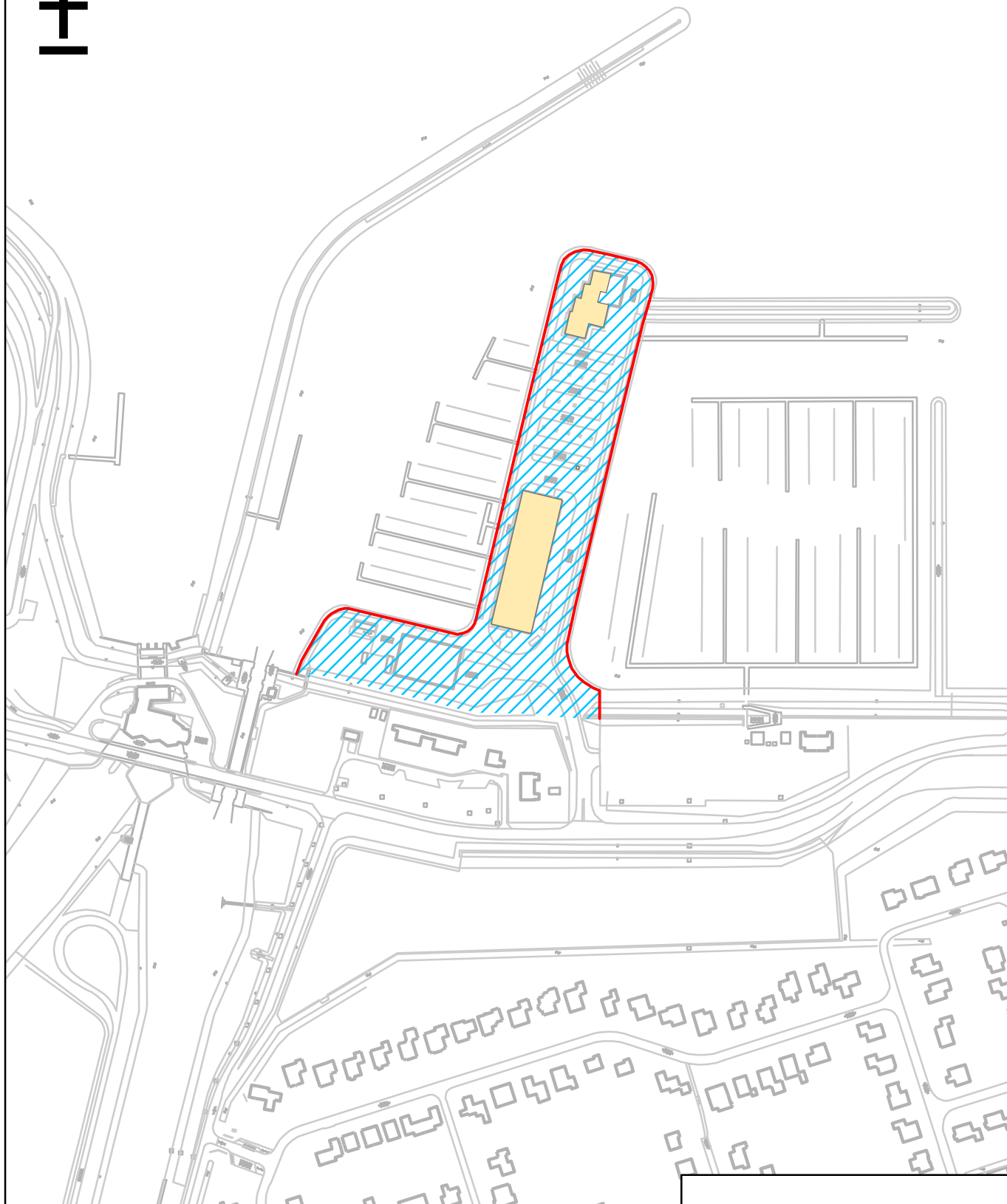
Legenda

-  TRACÉ REGIONALE WATERKERING /
-  BEGRENZING REGIONAAL VEILIGHEIDSNIVEAU
-  BESCHERMD BUITENDIJKS GEBIED
-  BESCHERMD OBJECT




**REGIONALE WATERKERING
SCHOKKERHAVEN**



Schaal 1:3.120



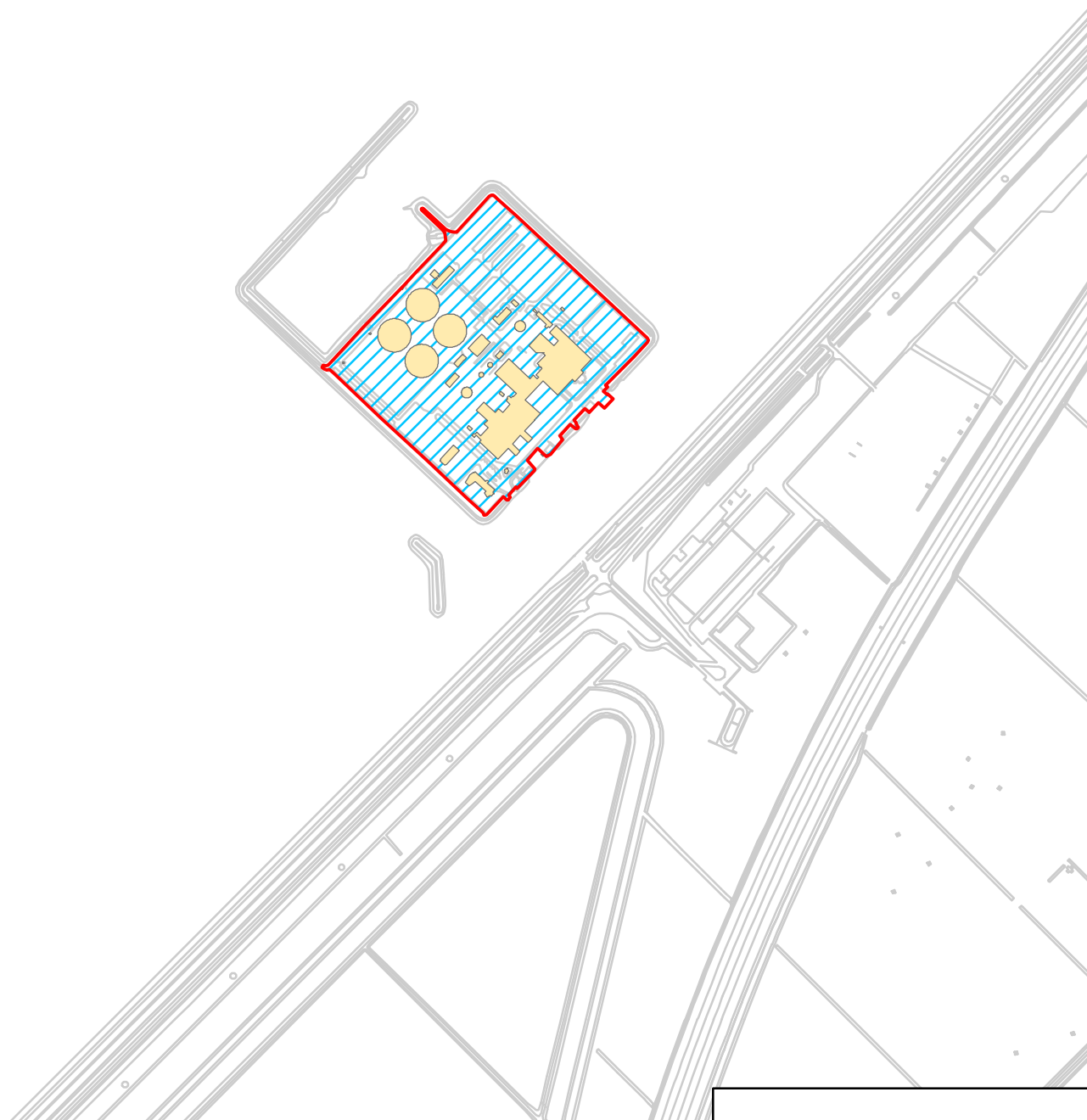
Legenda

-  TRACÉ REGIONALE WATERKERING /
BEGREZING REGIONAAL VEILIGHEIDSNIVEAU
-  BESCHERMD BUITENDIJKS GEBIED
-  BESCHERMD OBJECT





**REGIONALE WATERKERING
KETELHAVEN**



Schaal 1:3.120



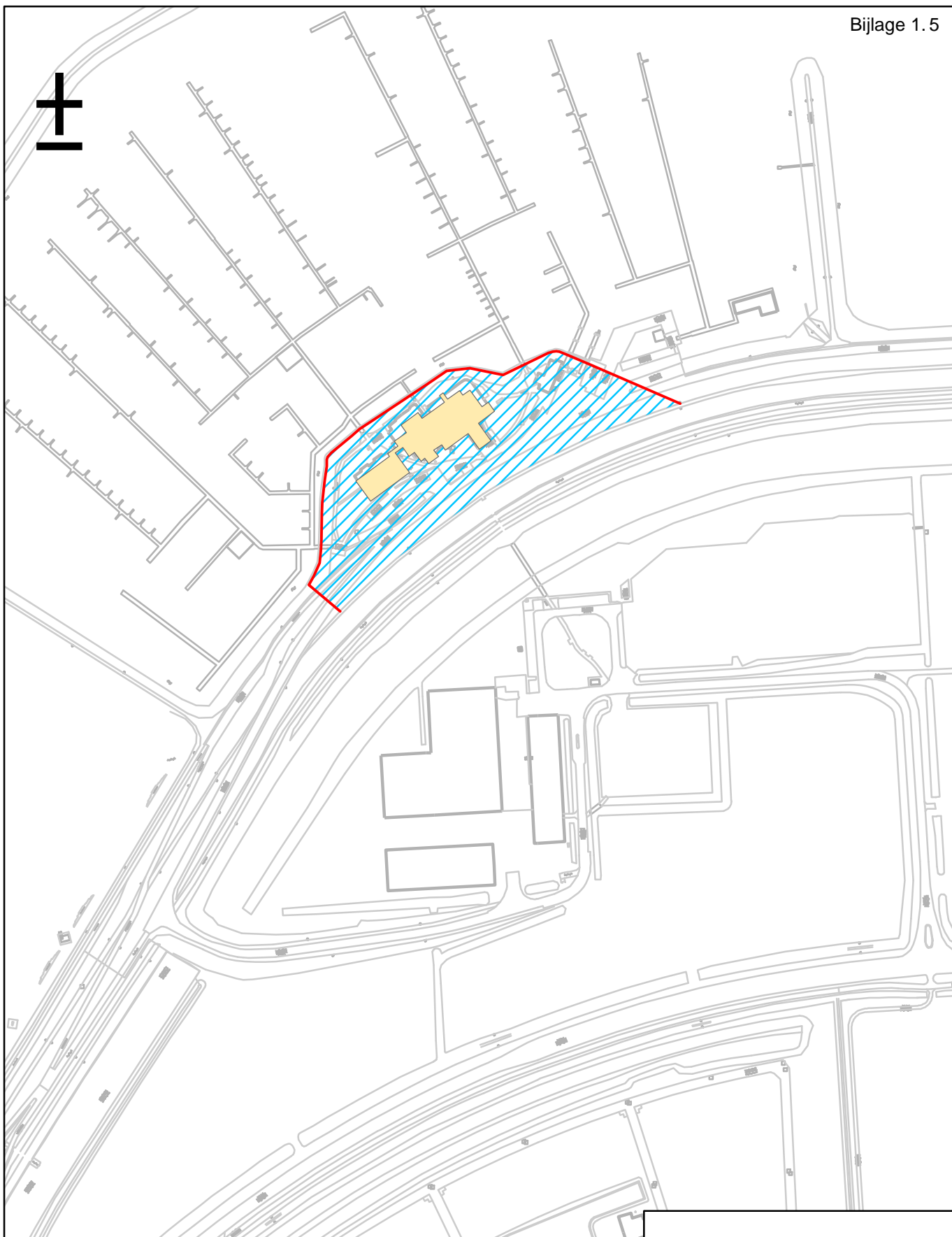
Legenda

-  TRACÉ REGIONALE WATERKERING /
-  BEGRENZING REGIONAAL VEILIGHEIDSNIVEAU
-  BESCHERMD BUITENDIJKS GEBIED
-  BESCHERMD OBJECT




**REGIONALE WATERKERING
FLEVOCENTRALE**



Schaal 1:9.620



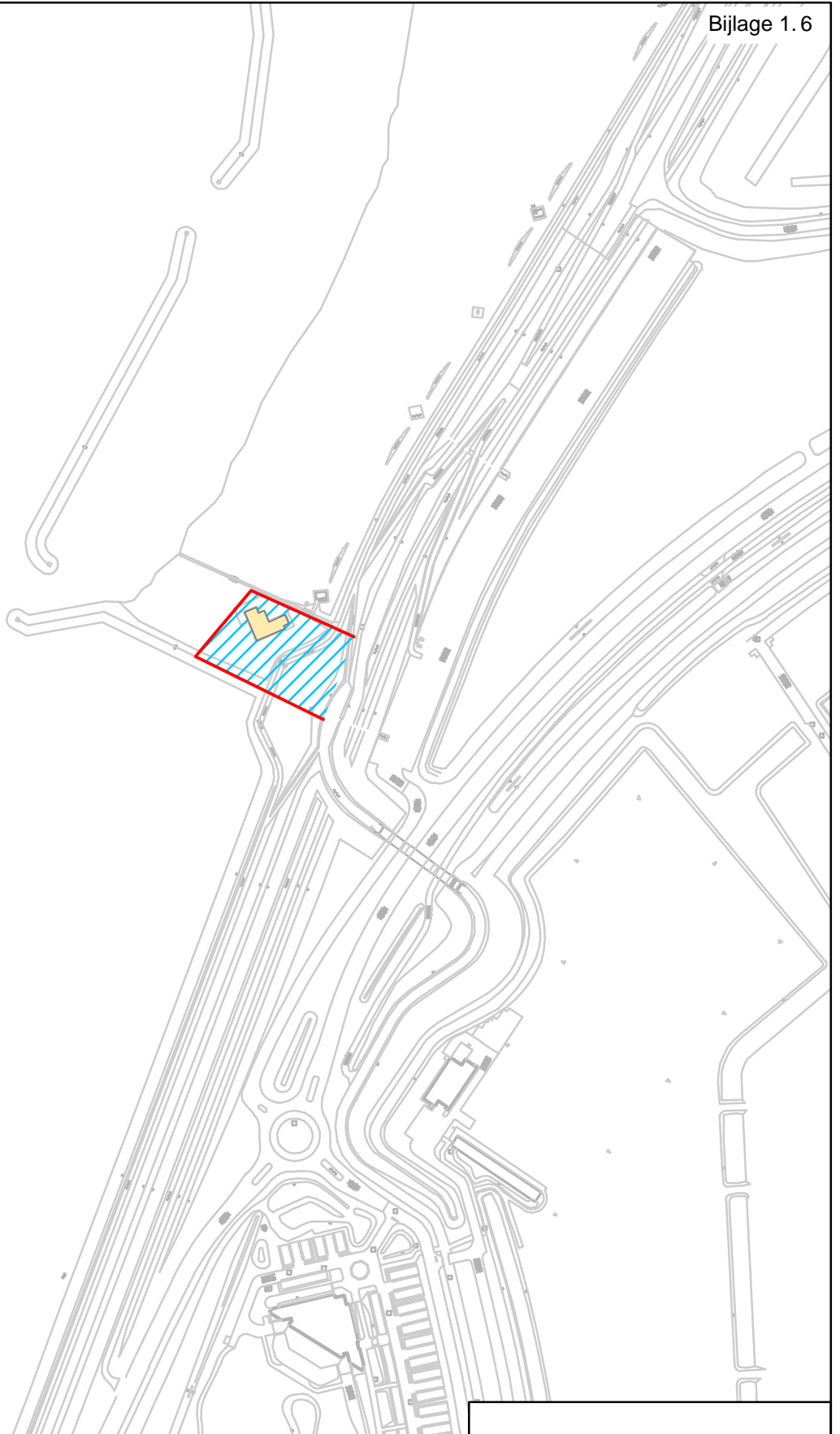
Legenda

-  TRACÉ REGIONALE WATERKERING /
BEGREINZING REGIONAAL VEILIGHEIDSNIVEAU
-  BESCHERMD BUITENDIJKS GEBIED
-  BESCHERMD OBJECT





**REGIONALE WATERKERING
FLEVO MARINA**



Schaal 1:3.120



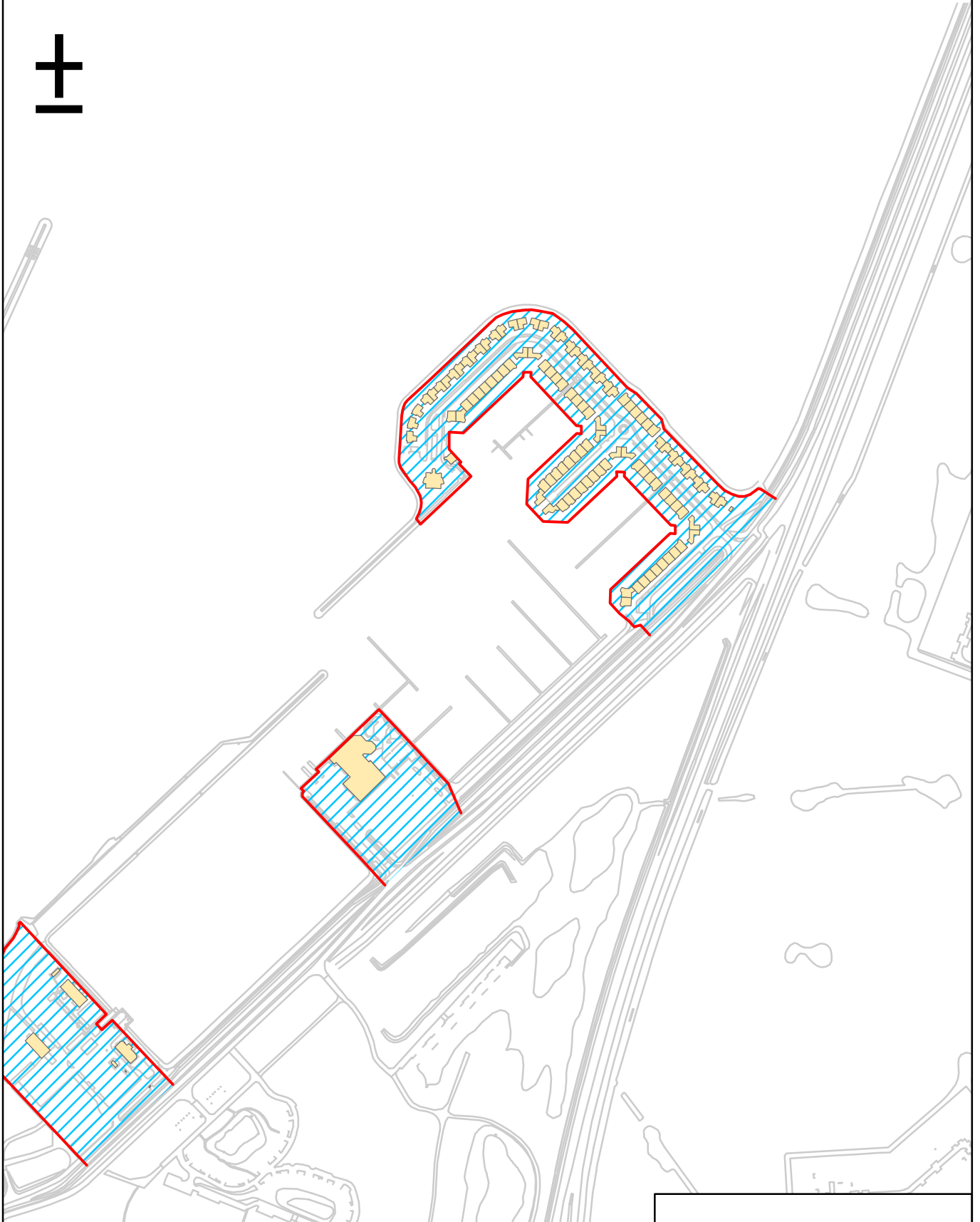
Legenda

-  TRACÉ REGIONALE WATERKERING /
-  BEGRENZING REGIONAAL VEILIGHEIDSNIVEAU
-  BESCHERMD BUITENDIJKS GEBIED
-  BESCHERMD OBJECT




**REGIONALE WATERKERING
HOUTRIBSTRAND**



Schaal 1:3.120



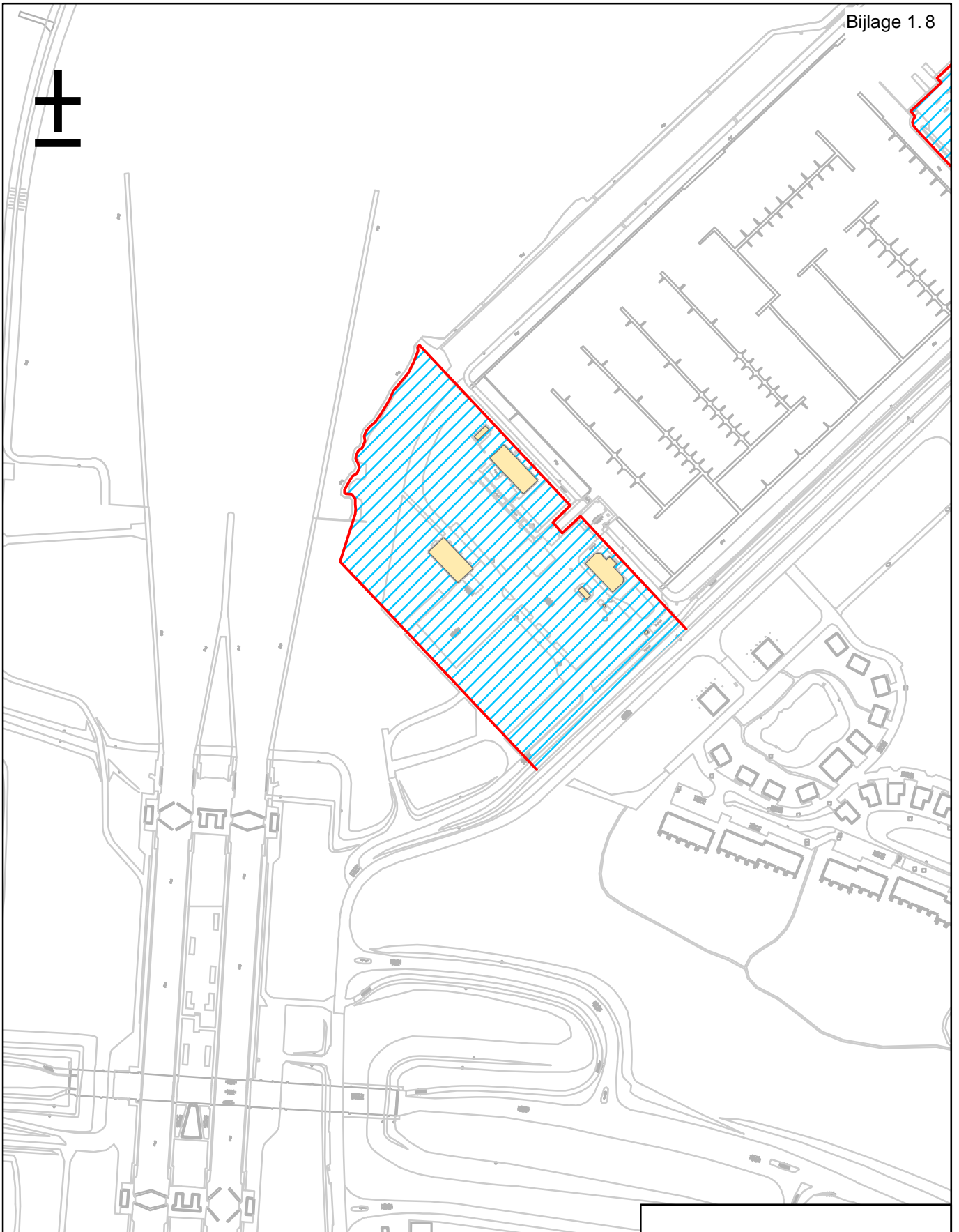
Legenda

-  TRACÉ REGIONALE WATERKERING /
BEGRENZING REGIONAAL VEILIGHEIDSNIVEAU
-  BESCHERMD BUITENDIJKS GEBIED
-  BESCHERMD OBJECT




**REGIONALE WATERKERING
PARKHAVEN EN DEKO MARINA**



Schaal 1:5.570



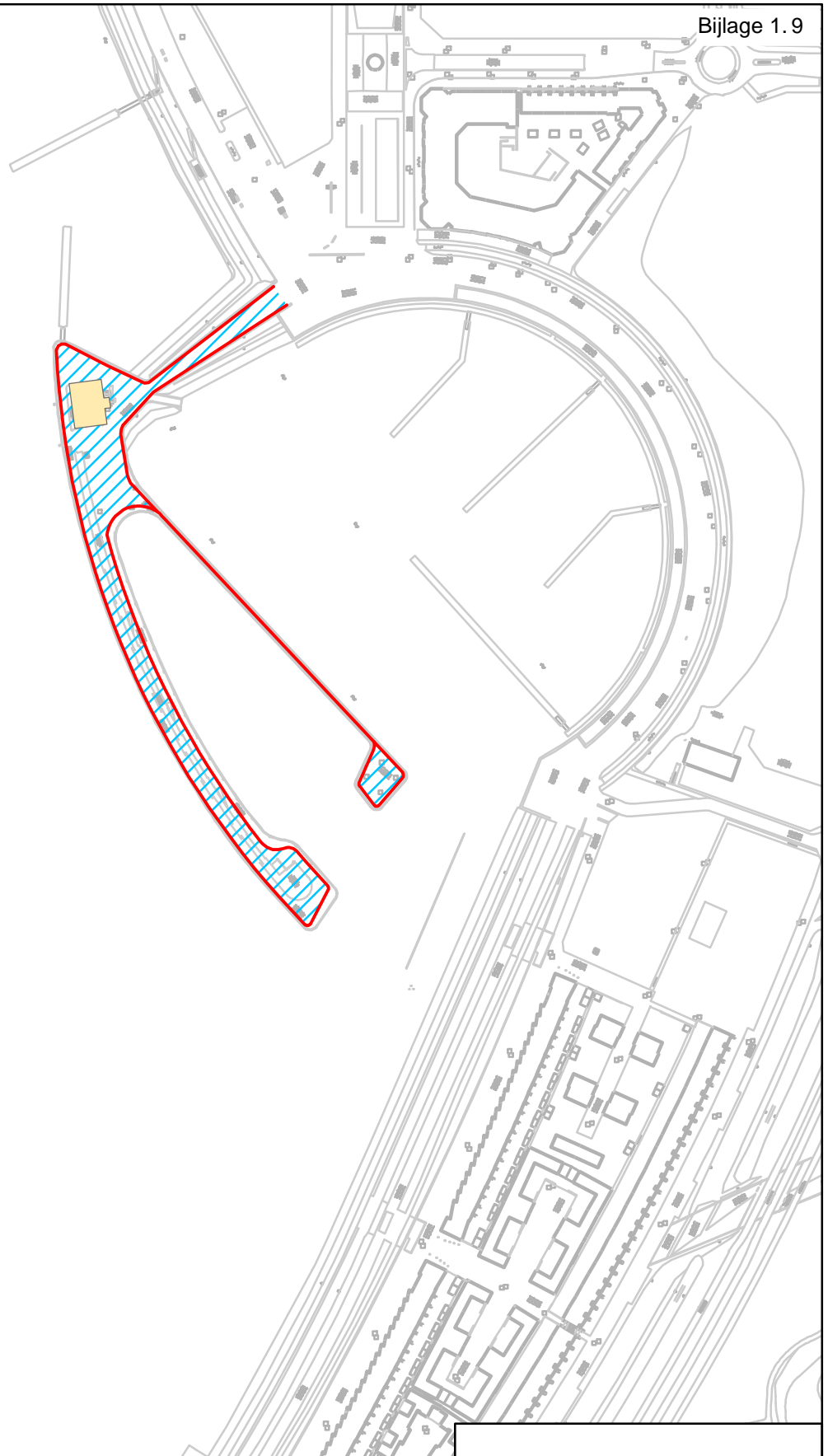
Legenda

-  TRACÉ REGIONALE WATERKERING /
BEGREZING REGIONAAL VEILIGHEIDSNIVEAU
-  BESCHERMD BUITENDIJKS GEBIED
-  BESCHERMD OBJECT





**REGIONALE WATERKERING
HOUTRIBHAVEN**



Schaal 1:3.120



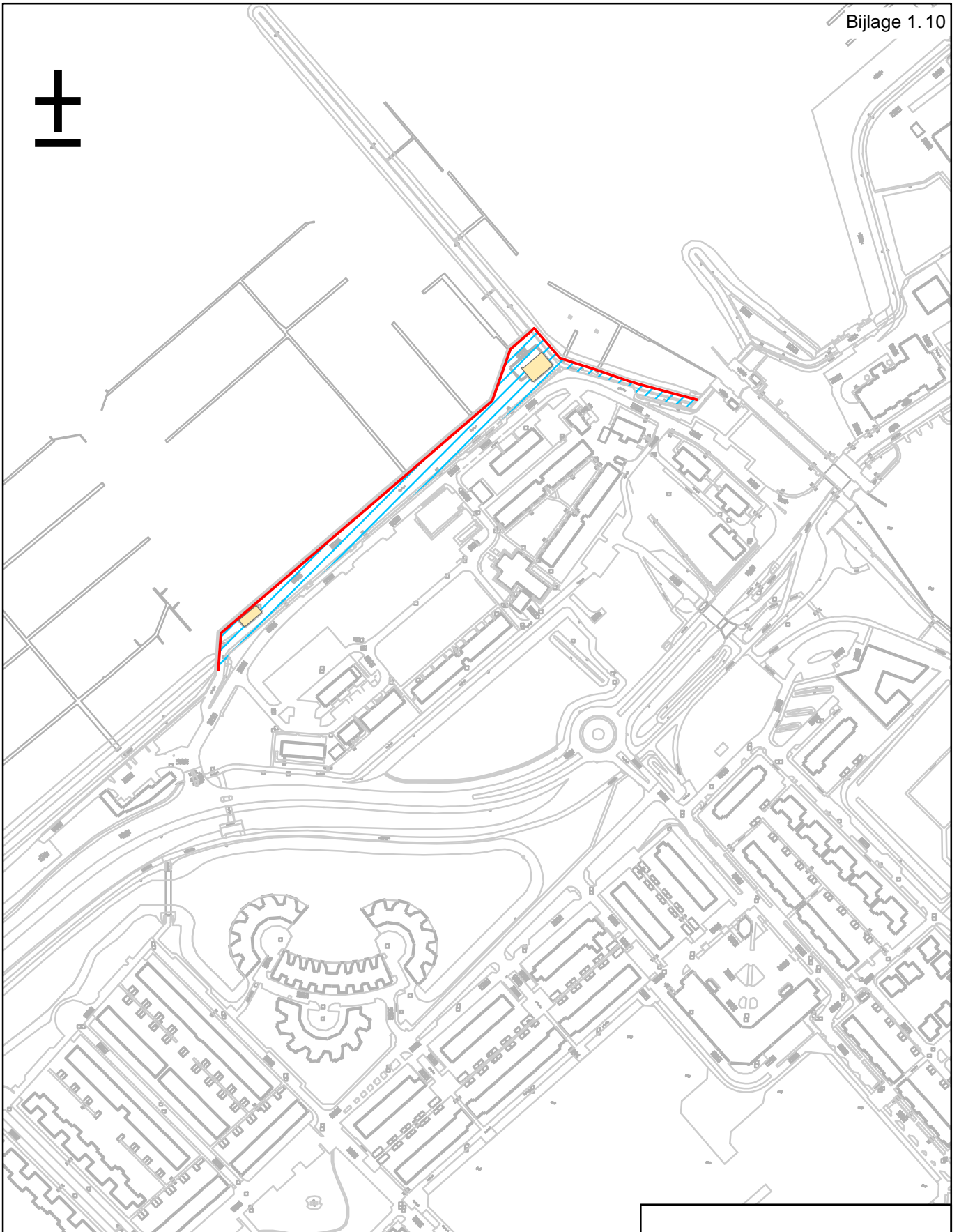
Legenda

-  TRACÉ REGIONALE WATERKERING /
-  BEGRENZING REGIONAAL VEILIGHEIDSNIVEAU
-  BESCHERMD BUITENDIJKS GEBIED
-  BESCHERMD OBJECT




**REGIONALE WATERKERING
PIER LELYSTAD HAVEN**



Schaal 1:3.120



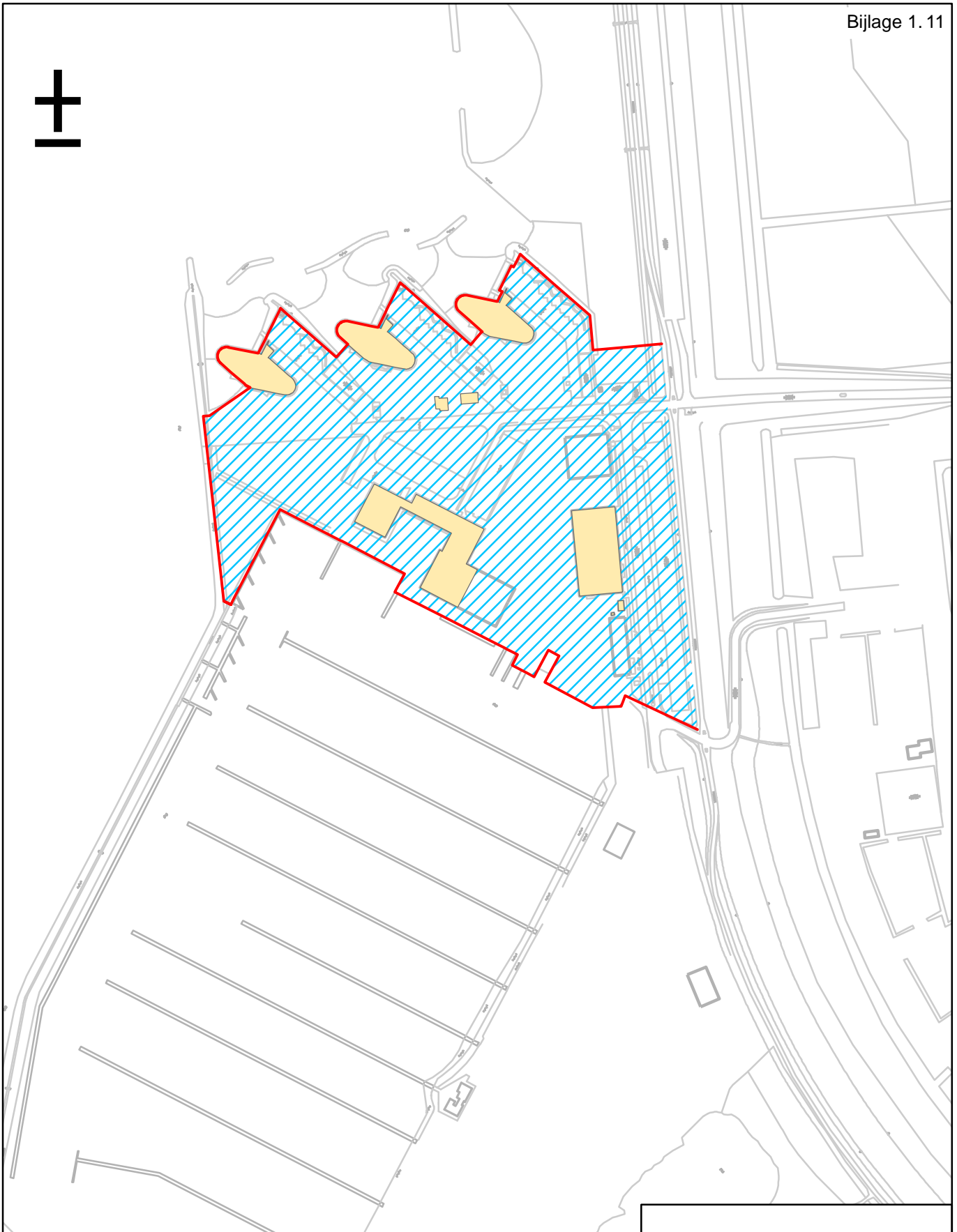
Legenda

-  TRACÉ REGIONALE WATERKERING /
BEGREINZING REGIONAAL VEILIGHEIDSNIVEAU
-  BESCHERMD BUITENDIJKS GEBIED
-  BESCHERMD OBJECT





**REGIONALE WATERKERING
KADE LELYSTAD HAVEN**



Schaal 1:3.120



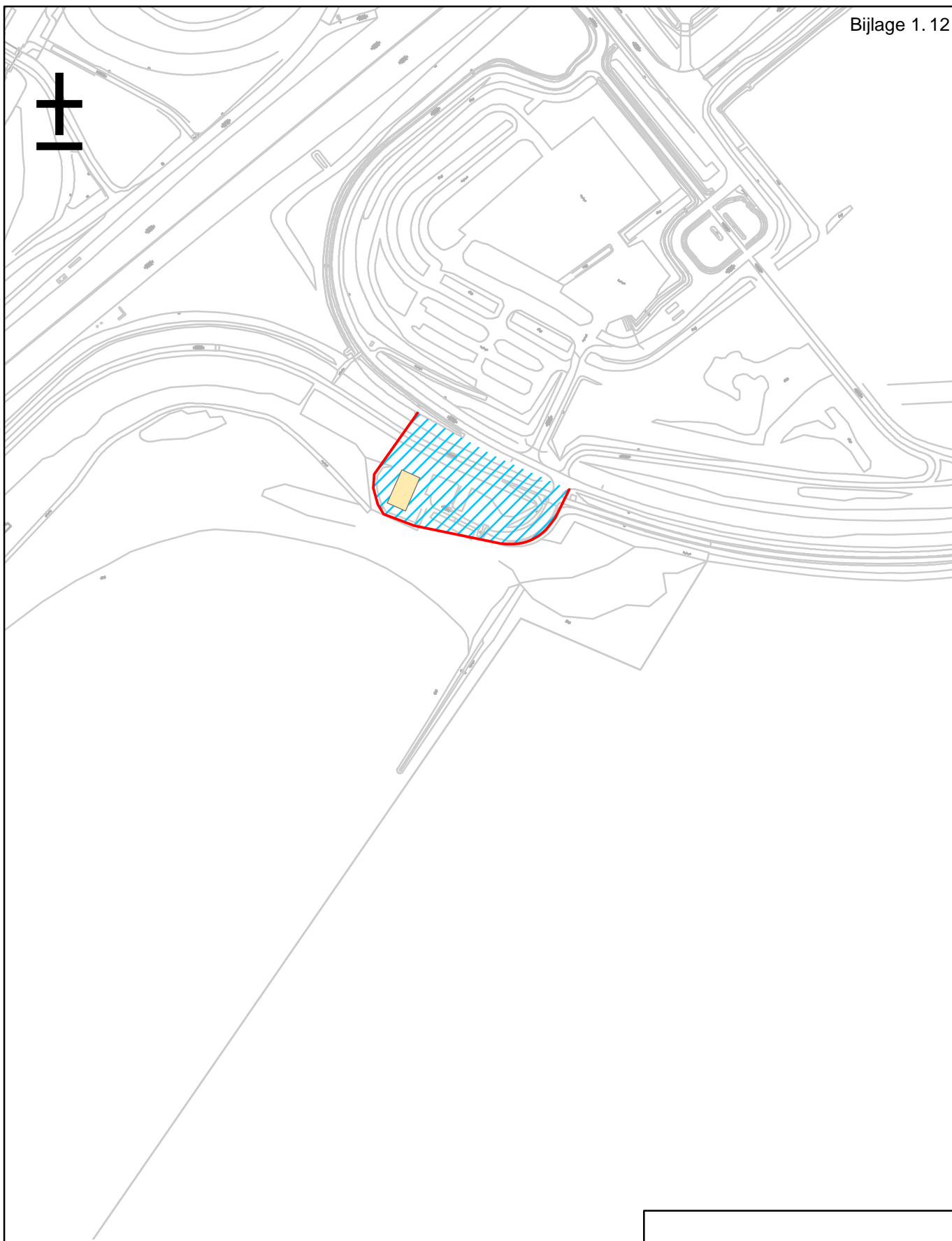
Legenda

-  TRACÉ REGIONALE WATERKERING /
-  BEGRENZING REGIONAAL VEILIGHEIDSNIVEAU
-  BESCHERMD BUITENDIJKS GEBIED
-  BESCHERMD OBJECT




**REGIONALE WATERKERING
ALMEERDERSTRAND**



Schaal 1:3.120



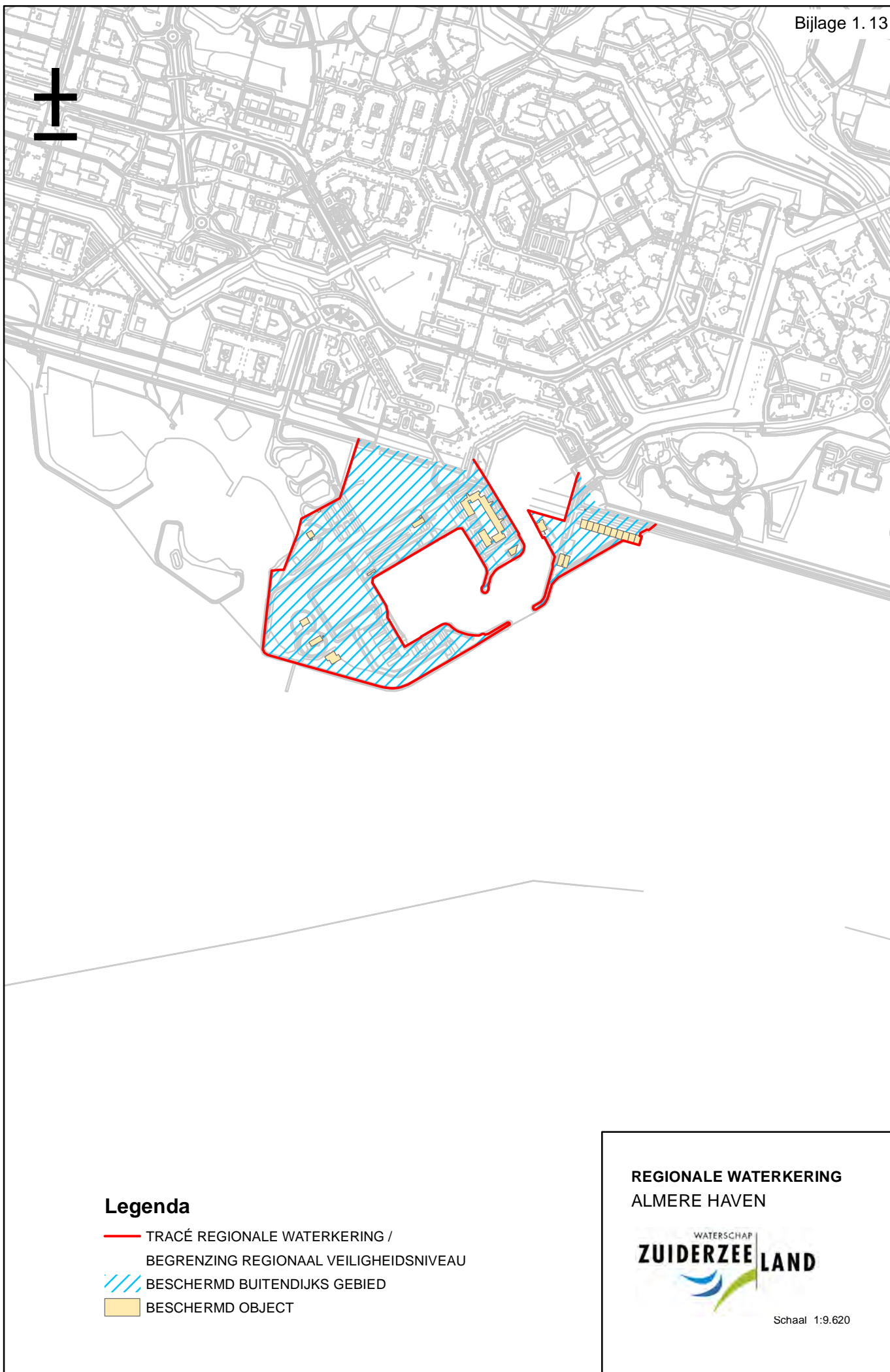
Legenda

-  TRACÉ REGIONALE WATERKERING /
BEGRENZING REGIONAAL VEILIGHEIDSNIVEAU
-  BESCHERMD BUITENDIJKS GEBIED
-  BESCHERMD OBJECT




**REGIONALE WATERKERING
ZILVERSTRAND**



Schaal 1:3.120



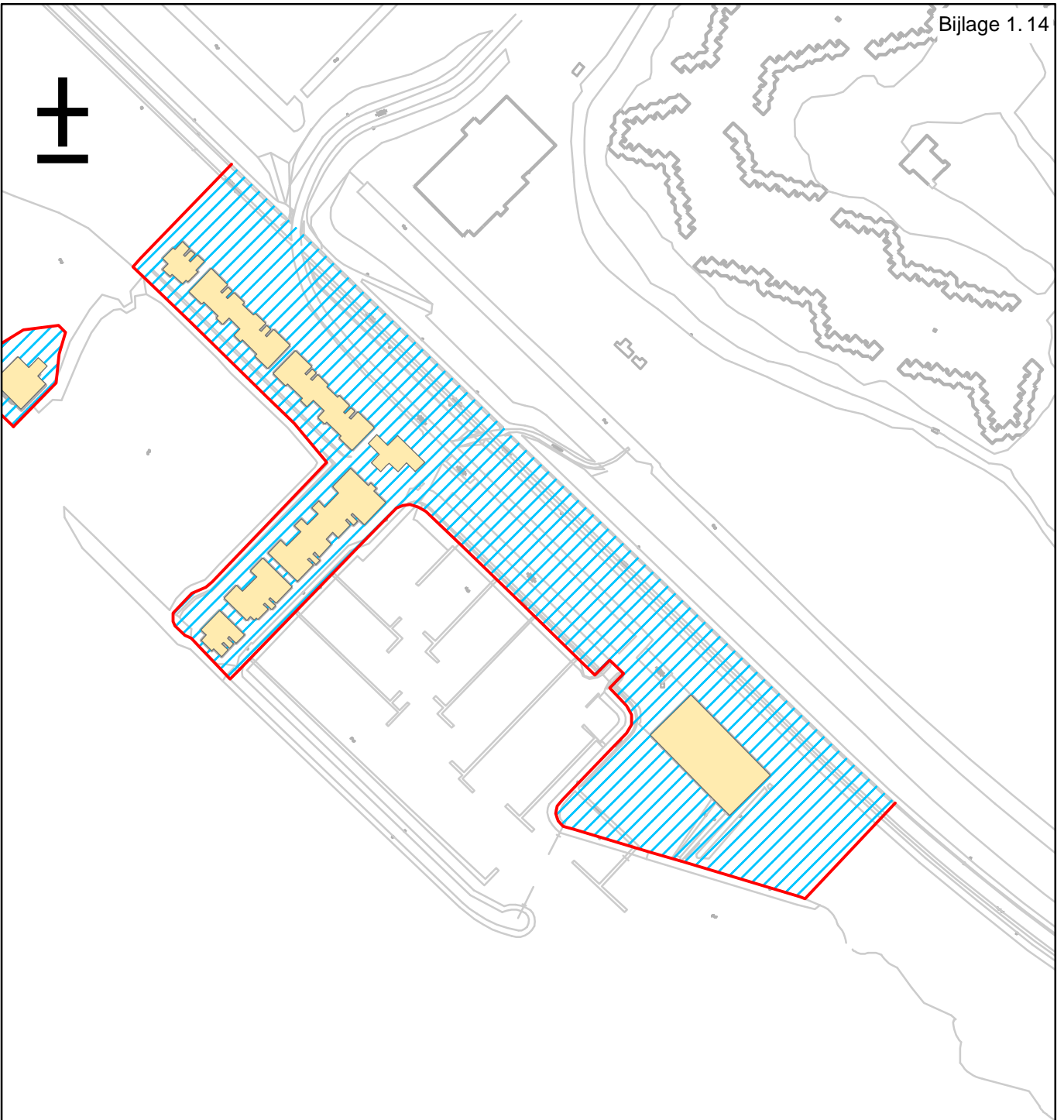
Legenda

-  TRACÉ REGIONALE WATERKERING /
BEGREZING REGIONAAL VEILIGHEIDSNIVEAU
-  BESCHERMD BUITENDIJKS GEBIED
-  BESCHERMD OBJECT





**REGIONALE WATERKERING
ALMERE HAVEN**



Schaal 1:9.620



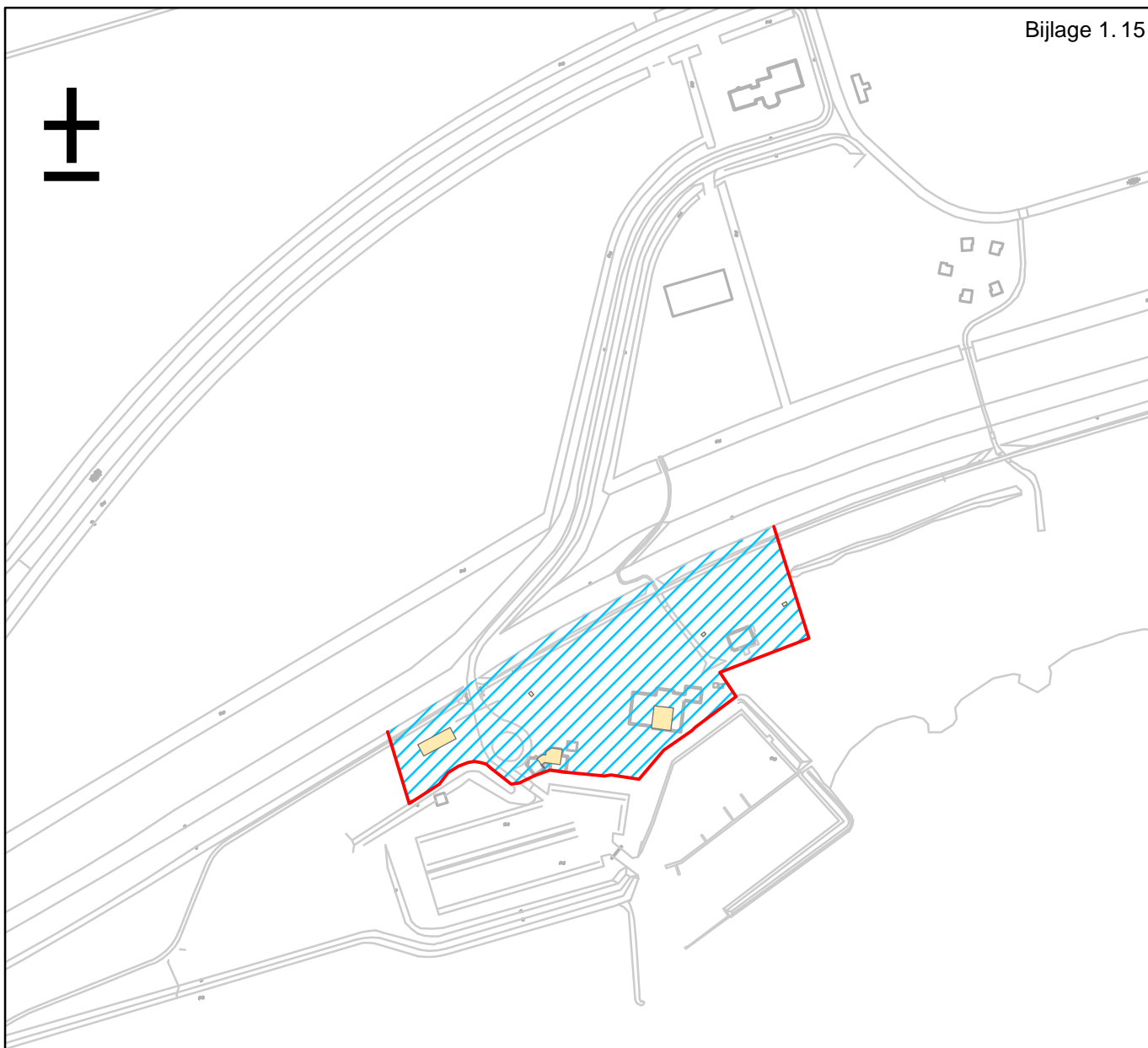
Legenda

-  TRACÉ REGIONALE WATERKERING /
-  BEGRENZING REGIONAAL VEILIGHEIDSNIVEAU
-  BESCHERMD BUITENDIJKS GEBIED
-  BESCHERMD OBJECT





**REGIONALE WATERKERING
DE EEMHOF**



Schaal 1:3.120



Legenda

-  TRACÉ REGIONALE WATERKERING /
-  BEGRENZING REGIONAAL VEILIGHEIDSNIVEAU
-  BESCHERMD BUITENDIJKS GEBIED
-  BESCHERMD OBJECT




**REGIONALE WATERKERING
ERKERMEDERSTRAND**



Schaal 1:3.120



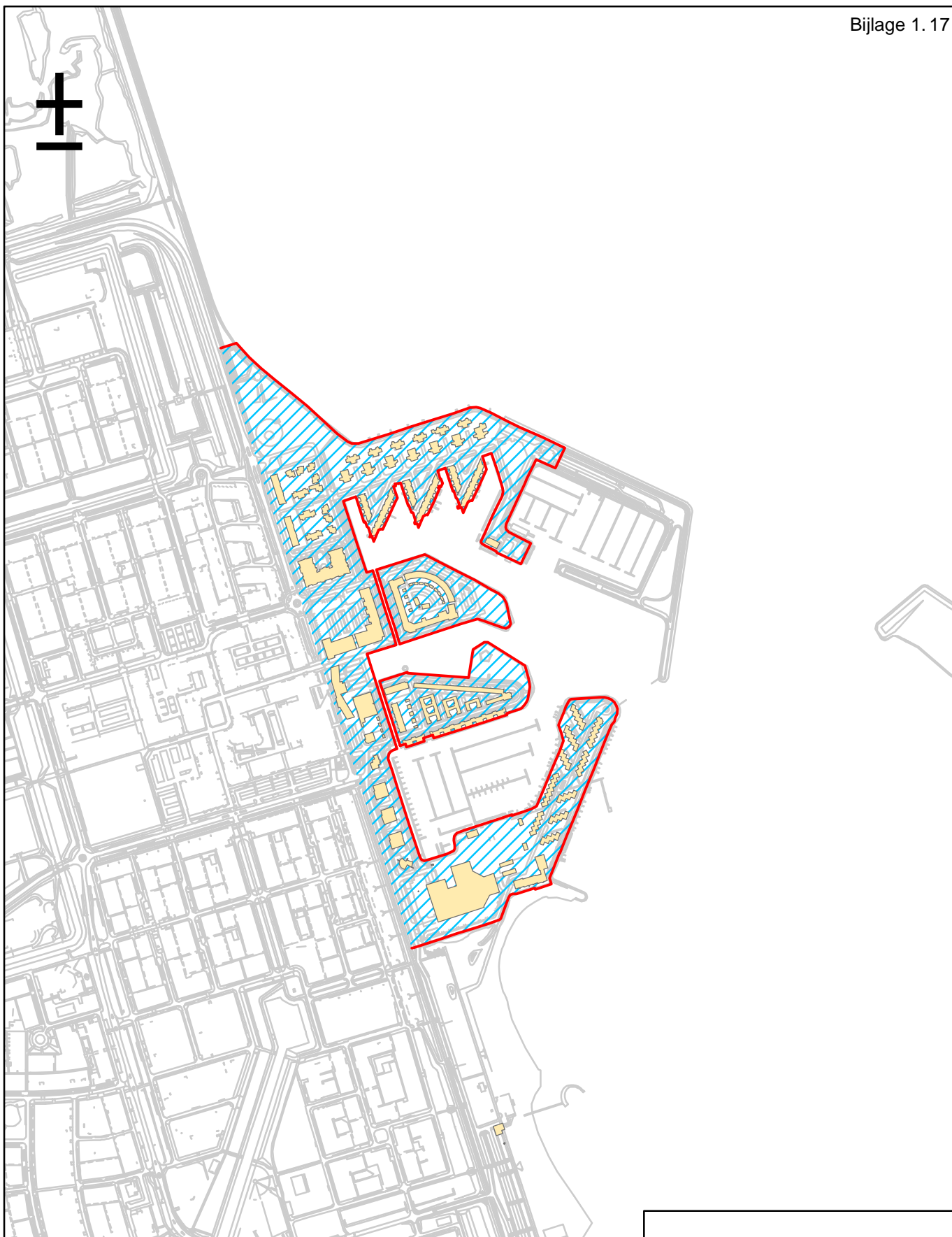
Legenda

-  TRACÉ REGIONALE WATERKERING /
BEGREINZING REGIONAAL VEILIGHEIDSNIVEAU
-  BESCHERMD BUITENDIJKS GEBIED
-  BESCHERMD OBJECT

**REGIONALE WATERKERING
WOLDSTRAND**



Schaal 1:3.120



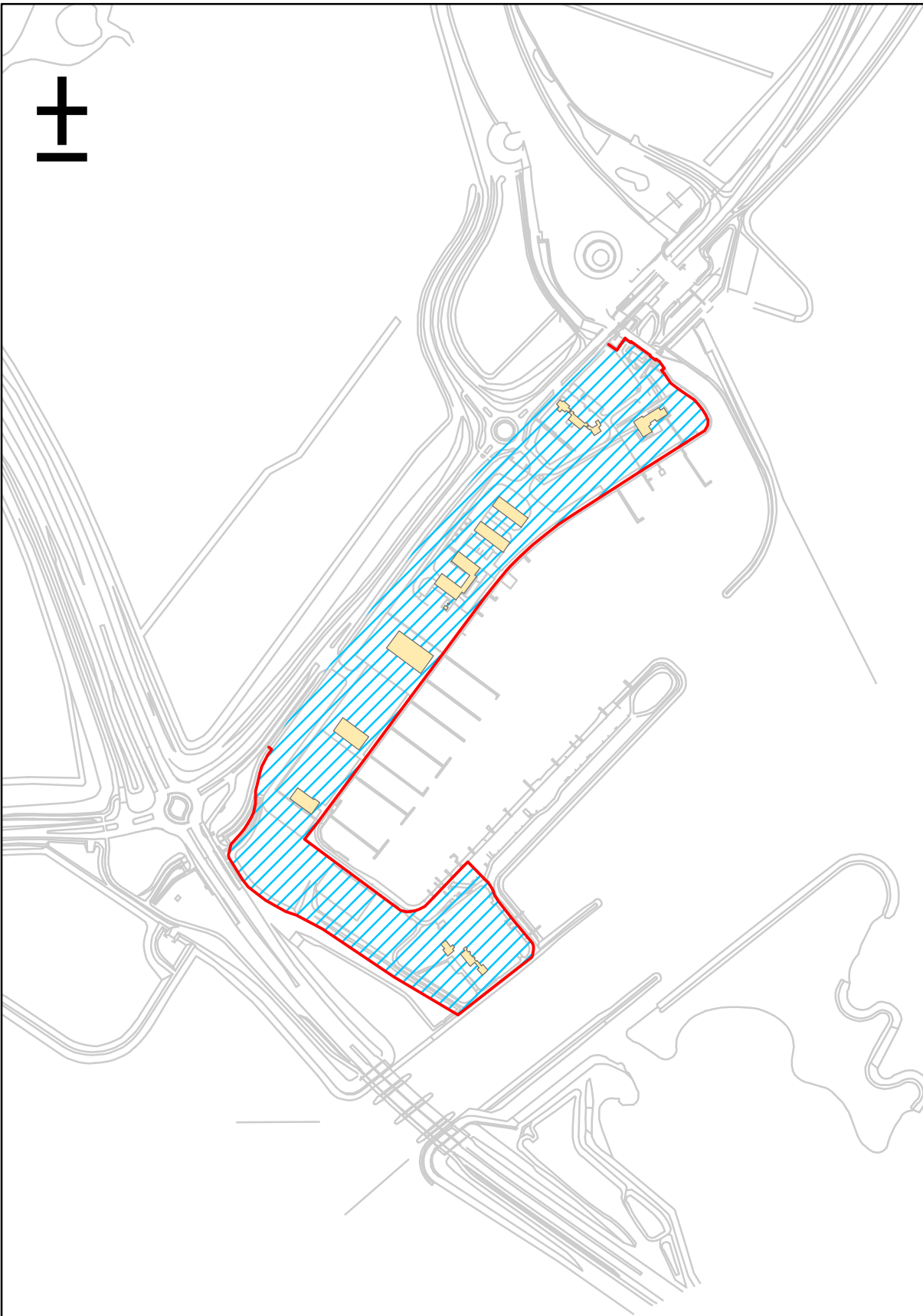
Legenda

- TRACÉ REGIONALE WATERKERING /
BEGREZING REGIONAAL VEILIGHEIDSNIVEAU
- ▨ BESCHERMD BUITENDIJKS GEBIED
- ▨ BESCHERMD OBJECT




**REGIONALE WATERKERING
HAVEN ZEEWOLDE**



Schaal 1:8.220



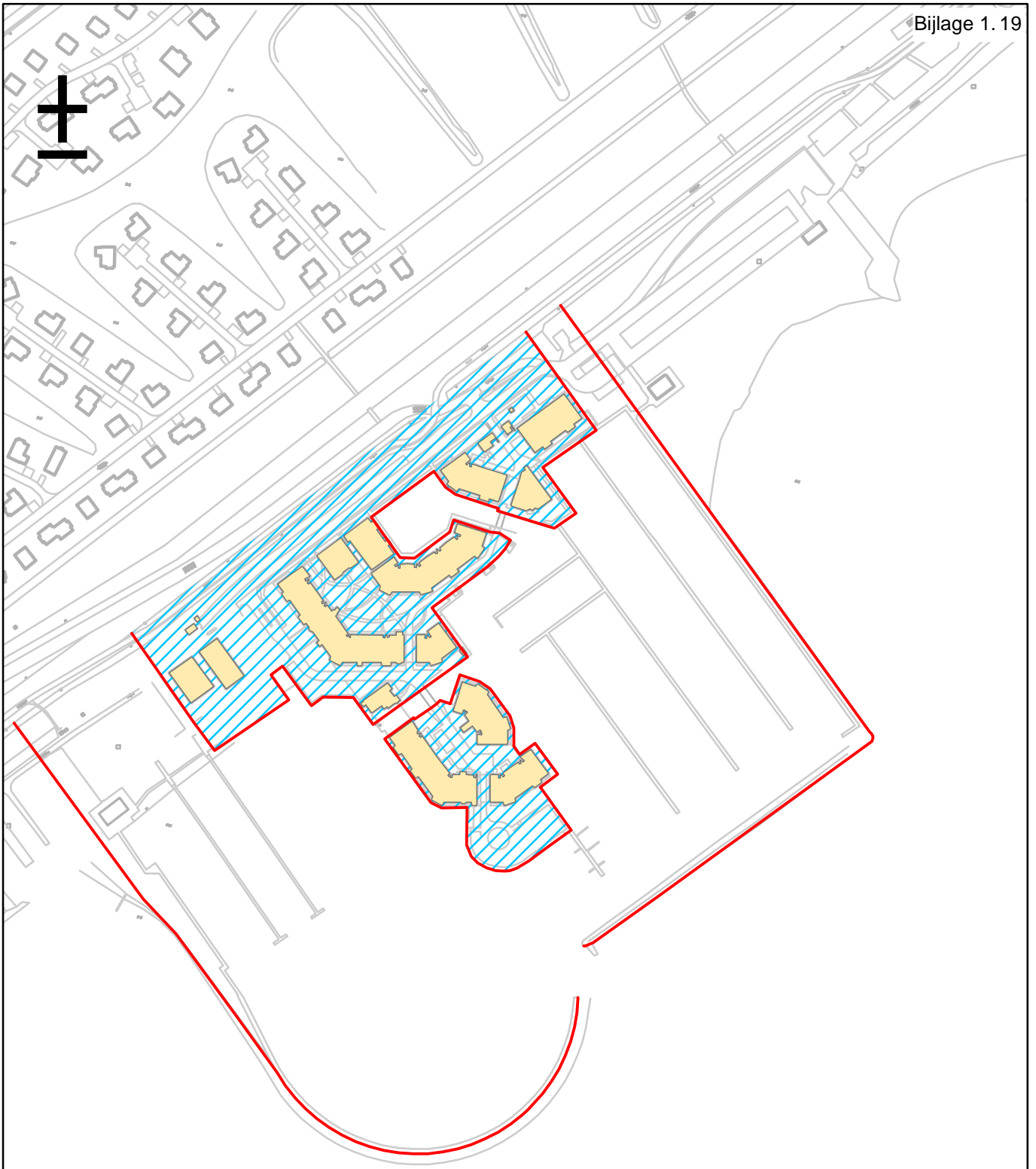
Legenda

-  TRACÉ REGIONALE WATERKERING /
BEGREINZING REGIONAAL VEILIGHEIDSNIVEAU
-  BESCHERMD BUITENDIJKS GEBIED
-  BESCHERMD OBJECT





**REGIONALE WATERKERING
HARDERHAVEN**



Schaal 1:5.510



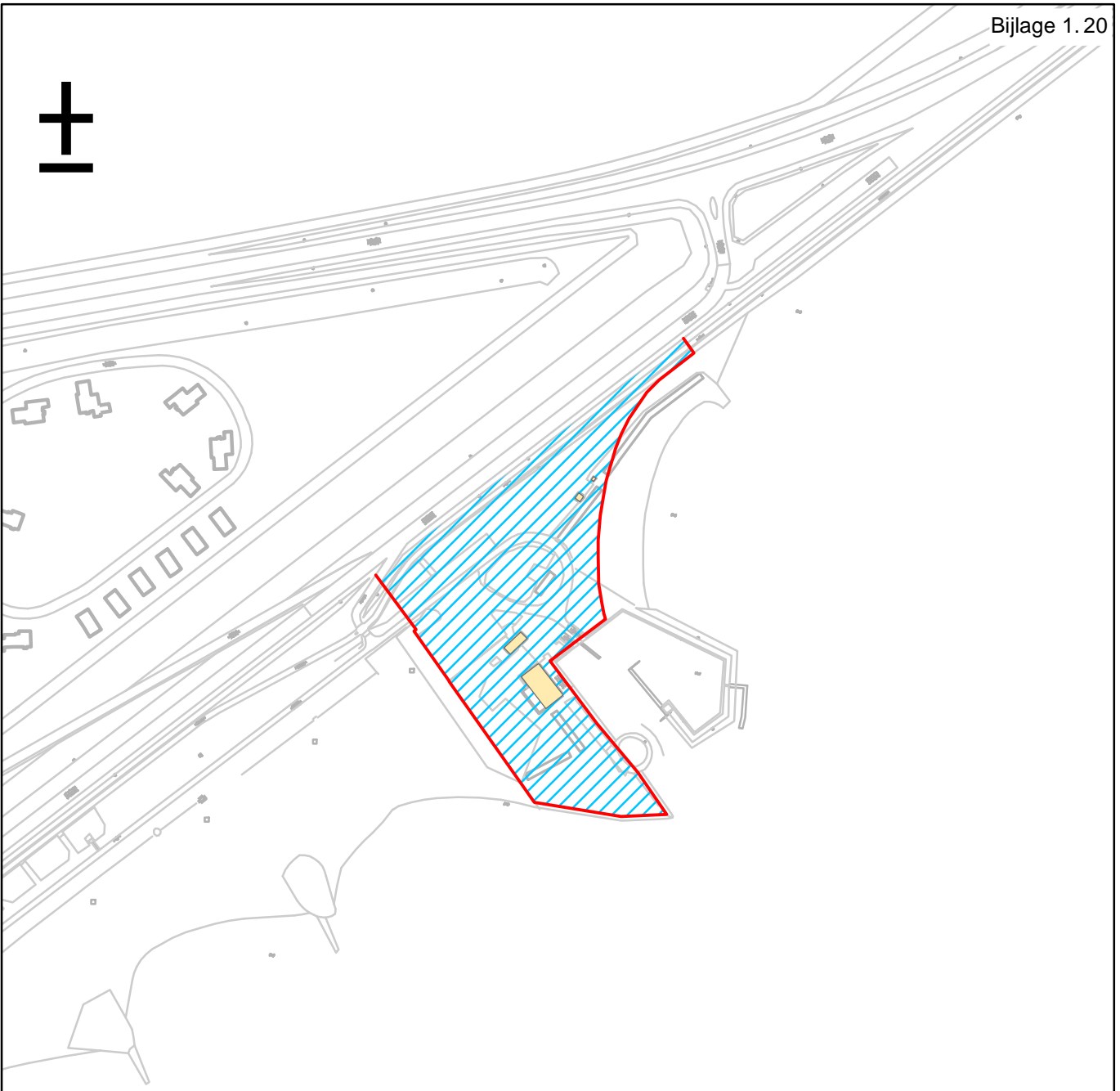
Legenda

-  TRACÉ REGIONALE WATERKERING /
-  BEGRENZING REGIONAAL VEILIGHEIDSNIVEAU
-  BESCHERMD BUITENDIJKS GEBIED
-  BESCHERMD OBJECT





**REGIONALE WATERKERING
HARDERSTRAND**



Schaal 1:3.120



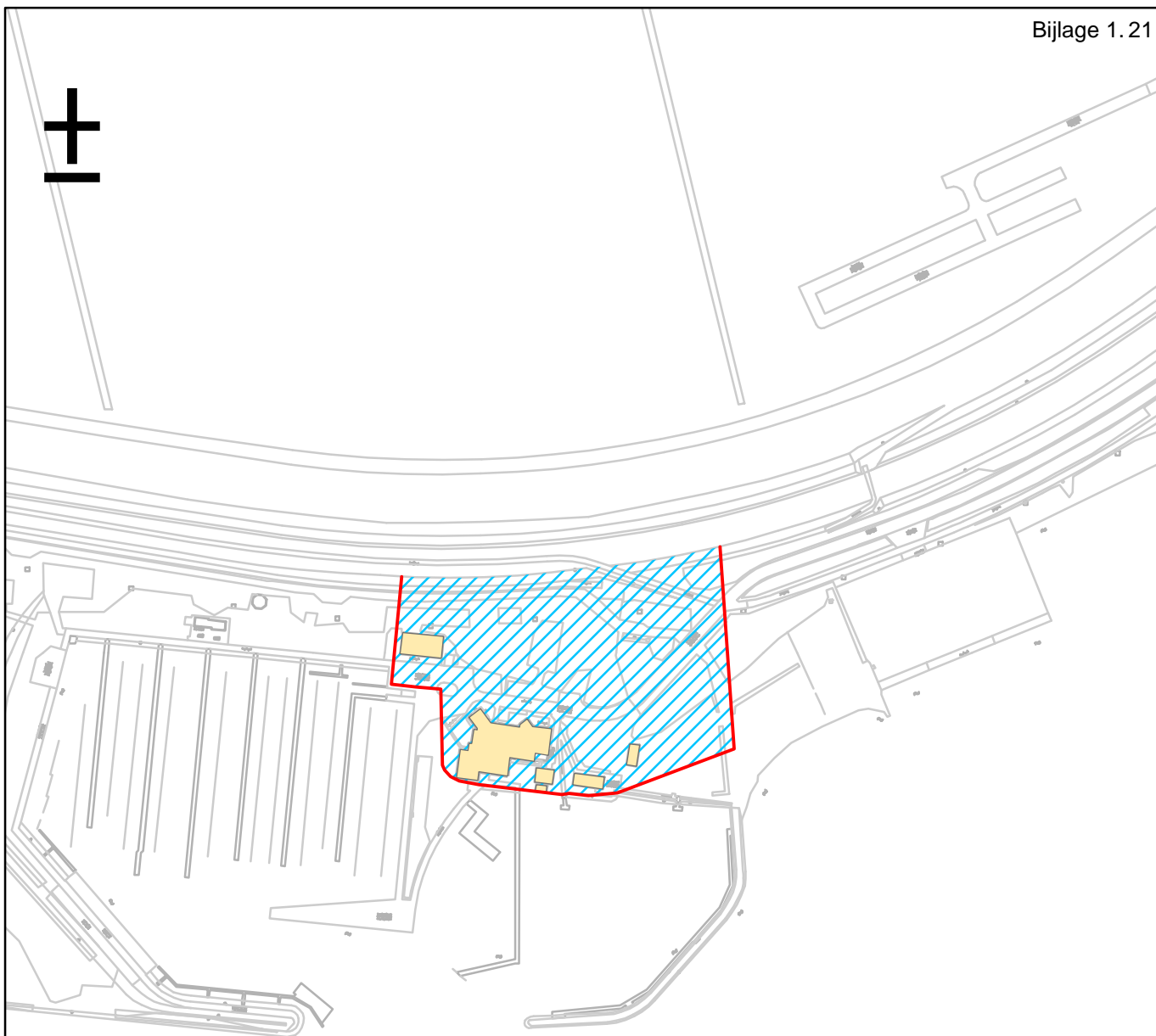

Legenda

-  TRACÉ REGIONALE WATERKERING /
-  BEGRENZING REGIONAAL VEILIGHEIDSNIVEAU
-  BESCHERMD BUITENDIJKS GEBIED
-  BESCHERMD OBJECT





**REGIONALE WATERKERING
DE HARDER**



Schaal 1:3.120



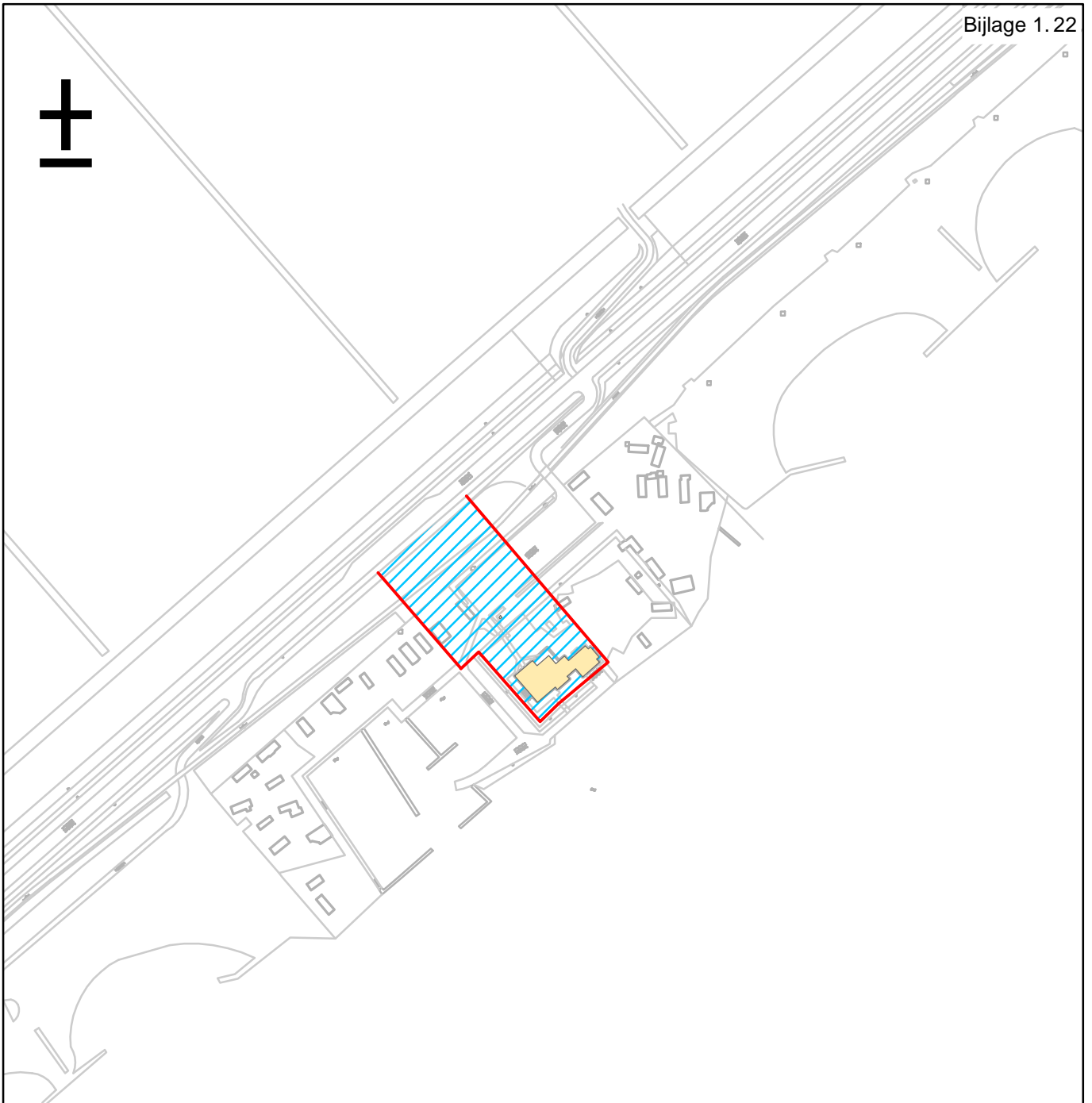
Legenda

-  TRACÉ REGIONALE WATERKERING /
-  BEGRENZING REGIONAAL VEILIGHEIDSNIVEAU
-  BESCHERMD BUITENDIJKS GEBIED
-  BESCHERMD OBJECT





REGIONALE WATERKERING
BREMERBERGSE HOEK



Schaal 1:3.120



Legenda

-  TRACÉ REGIONALE WATERKERING /
-  BEGRENZING REGIONAAL VEILIGHEIDSNIVEAU
-  BESCHERMD BUITENDIJKS GEBIED
-  BESCHERMD OBJECT





**REGIONALE WATERKERING
DE KLINK**



Schaal 1:3.120



Legenda

-  TRACÉ REGIONALE WATERKERING /
-  BEGRENZING REGIONAAL VEILIGHEIDSNIVEAU
-  BESCHERMD BUITENDIJKS GEBIED
-  BESCHERMD OBJECT

**REGIONALE WATERKERING
SPIJKSTRAND**



Schaal 1:3.120