



## Projectplan Waterwet

Aanleg natuurvriendelijke oever langs de Potmaar  
te Winsum

projectnr. 726  
revisie Concept  
22-6-2023

### auteur(s)

S.Faber

## Opdrachtgever

Waterschap Noorderzijlvest  
Postbus 18  
9700 AA Groningen

datum vrijgave

22-6-2023

beschrijving revisie 0

--	--	--	--

## Inhoud

blz.

<b>1</b>	<b>Aanleggen natuurvriendelijke oever .....</b>	<b>2</b>
1.1	Aanleiding en doel .....	2
1.2	Ligging en begrenzing plangebied .....	2
1.3	Beschikbaarheid gronden.....	2
1.4	Effecten van het plan .....	3
1.5	Wijze waarop het werk zal worden uitgevoerd .....	3
1.6	Voorzieningen voor het ongedaan maken of beperken van nadelige gevolgen .....	6
1.6.1	<i>Beperken nadelige gevolgen van het plan.....</i>	<i>6</i>
1.6.2	<i>Beperken nadelige gevolgen van de uitvoering.....</i>	<i>6</i>
1.6.3	<i>Nadeelcompensatie .....</i>	<i>6</i>
1.7	Legger en beheer en onderhoud .....	6
1.7.1	<i>Legger.....</i>	<i>6</i>
1.7.2	<i>Beheer en onderhoud.....</i>	<i>6</i>
1.8	Samenwerking .....	6
1.9	Verantwoording op basis van wet- en regelgeving .....	6
1.10	Verantwoording op basis van beleid .....	7
1.10.1	<i>Toets beleid waterschap .....</i>	<i>7</i>
1.11	Verantwoording van de keuzes in het project .....	7
1.12	Benodigde vergunningen en meldingen .....	7
<b>2</b>	<b>Bevoegdheid en gevolgde procedure .....</b>	<b>7</b>
2.1	Bevoegdheid ter zake vaststelling en uitvoering van het plan .....	7
2.2	Procedure .....	7
<b>3</b>	<b>Rechtsbescherming .....</b>	<b>7</b>
	<b>Bijlage 1: Principe dwarsprofiel nvo .....</b>	<b>9</b>
	<b>Bijlage 2 Dwarsprofielen NVO Potmaar .....</b>	<b>10</b>

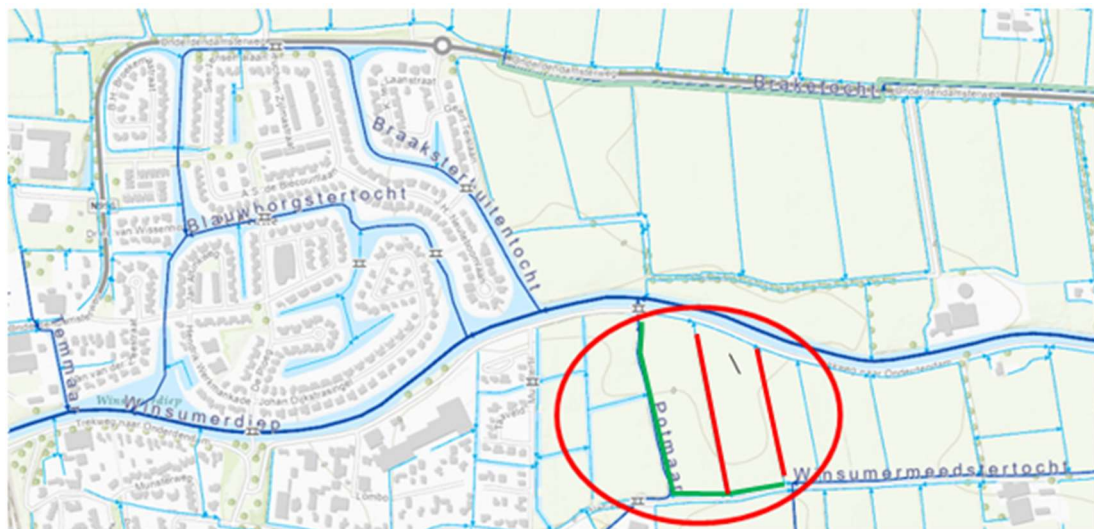
# 1 Aanleggen natuurvriendelijke oever

## 1.1 Aanleiding en doel

Het waterschap heeft tot eind 2027 nog ca 33 kilometer natuurvriendelijke oever (nvo) te realiseren ten behoeve van de Kaderrichtlijn Water opgave. Het doel van de aanleg van natuurvriendelijke oevers is de verbetering van de waterkwaliteit en het creëren van paai- en opgroeimogelijkheden voor vissen. Aanleg van een natuurvriendelijke oever op deze locatie draagt bij aan de doelstelling voor het KRW-waterlichaam Winsumerdiep- Boterdiep

## 1.2 Ligging en begrenzing plangebied

De oever die natuurvriendelijk zal worden ingericht bevindt zich aan de oostzijde van de Potmaar in de omgeving van Winsum. Tevens worden er op het aangrenzende perceel sloten gedempt met de vrijkomende grond uit de natuurvriendelijke oever. De locatie is in onderstaande figuur weergegeven.



Figuur 1: Overzicht plangebied

## 1.3 Beschikbaarheid gronden

De benodigde strook grond voor de realisatie van de nvo zal doormiddel van Groenblauwe diensten beschikbaar worden gesteld door de eigenaren aan het waterschap Noorderzijvest.

Langs het traject van de Potmaar, wordt een strook grond van ca 4 meter breed, over een lengte van ca 310 m langs ingericht als natuurvriendelijke oever. Daarnaast wordt er langs het fietspad een natuurvriendelijke oever van 200 meter aangelegd. Het surplus aan water dat ontstaat door aanleg van deze nvo's wordt gebruikt als compensatie voor het oppervlak van de te dempen sloten op grond van de aangrenzende eigenaar. De nvo telt mee voor de KRW opgave.

## 1.4 Effecten van het plan

Het plan heeft een positief effect op de begroeiing van de oevers aan de oostzijde van de Potmaar. Er komt een ondiepe oeverzone met kansen voor water- en oeverplanten, vissen en amfibieën. De Potmaar maakt onderdeel uit van het KRW-waterlichaam Winsumerdiep- Boterdiep.

## 1.5 Wijze waarop het werk zal worden uitgevoerd

De werkzaamheden bestaan uit:

### Het graven van de natuur vriendelijke oever

Er wordt begonnen met het afgraven van de huidige oever, hier bevindt zich momenteel geen beschoeiing. De nieuwe oever wordt aangelegd met een talud van 1:4 tot de waterlijn en het resterend boven watertalud 1:3. De vrijgekomen grond wordt verwerk in de regionale waterkering en een twee tal sloten van de nabijgelegen percelen. Zie Figuur 2a: Aanleg nvo en te dempen sloten

### Het dempen van sloten

Twee sloten in eigendom van de aangrenzende grondeigenaar worden gedempt. Gedeeltelijk komt de compensatie voor het wateroppervlak van de vrijgekomen ruimte bij de NVO langs de Potmaar.

De ruimte die vrij komt uit de nvo Potmaar is niet voldoende.

Vandaar dat de watergang naast het fietspad, aan de zuidzijde van het perceel ook door de aangrenzende grondeigenaar wordt vergraven als nvo. Deze nvo wordt mee gerekend voor de KRW opgave van Noorderzijvest. De locatie van deze demping zie Figuur 2a: Aanleg nvo en te dempen sloten.

### Het verleggen van peilscheiding.

De Electraboezem 2<sup>e</sup> schil wordt uitgebreid.

De dam met huidige peilscheiding wordt verwijderd. Daarnaast wordt er nog een dam verwijderd.

Er wordt een nieuwe dam geplaatst op de locatie van de nieuwe peilscheiding. Zie Figuur 3:Werkzaamheden t.b.v. nieuwe peilscheiding

### Het verleggen van de kering

De huidige kering wordt vergraven tot nvo. Daardoor wordt deze naar de nieuwe peilscheiding, in de vorm van een vaste damverplaatst. Voor deze specifieke werkzaamheden is Noorderzijvest opdrachtgever. De nieuwe kade wordt aangelegd volgens het ontwerp van de te vergraven kering. Een minimale kruinbreedte van 1,5 m met daarbij het ontwerphoogte van NAP – 0,25 m. Principe profiel weergegeven in bijlage.

Zie Figuur 4:Verlegging van het tracé van de waterkering

### Uitvoeren van de werkzaamheden:

De werkzaamheden ten behoeve van de nvo worden uitgevoerd in opdracht van de grondeigenaar. Het waterschap Noorderzijvest houdt toezicht op de werkzaamheden.

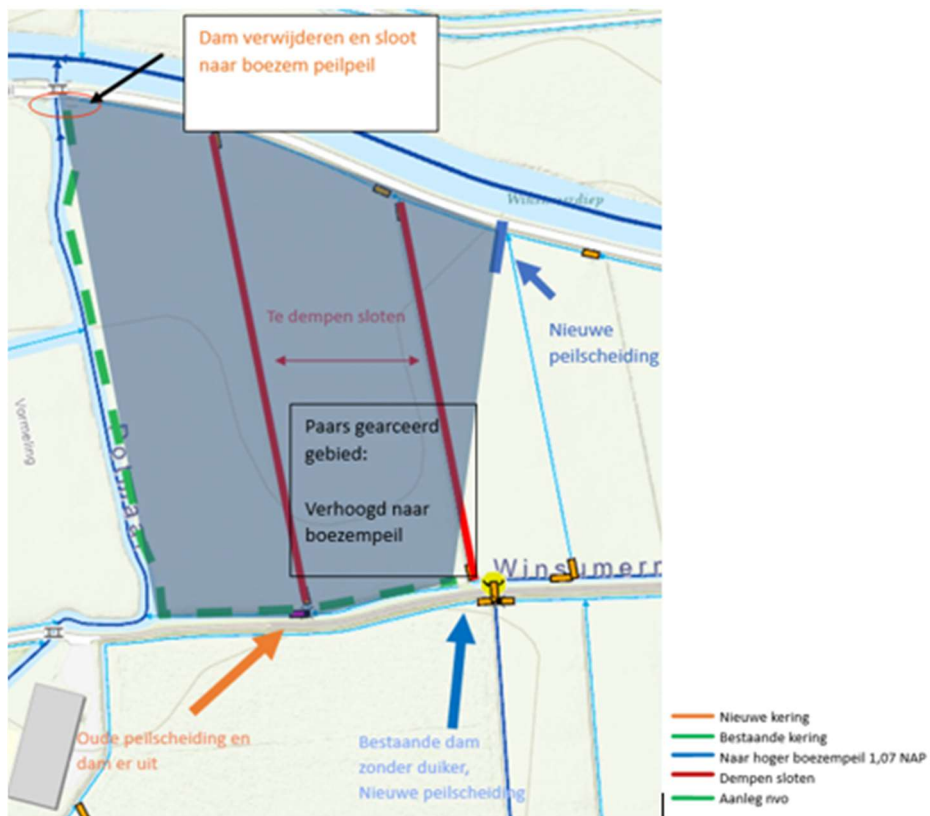
Specifiek de werkzaamheden voor het verleggen van de kade zijn voor in opdracht van Noorderzijvest.



Figuur 2a: Aanleg nvo en te dempen sloten



Figuur 2 b: nvo langs het fietspad



Figuur 3: Werkzaamheden t.b.v. nieuwe peilscheiding



Figuur 4: Verlegging van het tracé van de waterkering

## **1.6 Voorzieningen voor het ongedaan maken of beperken van nadelige gevolgen**

Er zijn geen nadelige gevolgen van geplande ingreep te verwachten.

### **1.6.1 *Beperken nadelige gevolgen van het plan***

n.v.t.

### **1.6.2 *Beperken nadelige gevolgen van de uitvoering***

De werkzaamheden worden overeenkomstig de gedragscode Flora en Faunawet voor waterschappen uitgevoerd. Archeologisch onderzoek wordt zo nodig uitgevoerd.

### **1.6.3 *Nadeelcompensatie***

N.v.t.

## **1.7 Legger en beheer en onderhoud**

### **1.7.1 *Legger***

Na afloop van de werkzaamheden wordt de nieuwe situatie ingemeten en wordt de legger Waterstaatswerken en de Onderhoudslegger hierop aangepast. Het vervallen deel van de regionale waterkering wordt uit de legger gehaald.

### **1.7.2 *Beheer en onderhoud***

Het beheer en onderhoud van de natuurvriendelijke oever gebeurt extensief. Het huidige beheer zal zich richten op instandhouding van de oever. Onderhoud van de oever aan de Potmaar zal worden opgenomen in het beheer en onderhoudsplan van Natuurvriendelijke oevers door Noorderzijvest. Het gewoon en buitengewoon onderhoud van de oever berust bij Waterschap Noorderzijvest. Na afloop van de werkzaamheden zal dit via een overdrachtsdocument worden overgedragen aan beheer en onderhoud. De aanliggende eigenaar blijft zelf verantwoordelijk voor het onderhoud aan de oever in de secundaire watergang langs het fietspad. Het beheer en buitengewoon onderhoud van het nieuwe tracé van de regionale waterkering berust bij waterschap Noorderzijvest. Het gewoon onderhoud van het nieuwe tracé van de regionale waterkering berust bij de eigenaar van de gronden.

## **1.8 Samenwerking**

Het is plan is tot stand gekomen uit een samenwerking van het waterschap en de aangrenzende eigenaren. De grondeigenaren zullen fungeren als opdrachtgever. Het Waterschap Noorderzijvest zal fungeren toezichthouder op de uitvoering en realisatie van de aanleg van deze natuurvriendelijke oever.

## **1.9 Verantwoording op basis van wet- en regelgeving**

Het werk dient bij te dragen aan de doelstelling van de Waterwet waaronder:

- voorkoming en waar nodig beperking van overstromingen, wateroverlast en waterschaarste, in samenhang met
- bescherming en verbetering van de chemische en ecologische kwaliteit van watersystemen en
- vervulling van maatschappelijke functies door watersystemen.

Het bepaalde in hoofdstuk 3 van de Keur van waterschap Noorderzijvest 2009 is van toepassing.

## **1.10 Verantwoording op basis van beleid**

### **1.10.1 Toets beleid waterschap**

De werkzaamheden worden conform het “Ontheffingenbeleid waterschap Noorderzijvest”, vastgesteld in de vergadering van het dagelijks bestuur van 14 september 2005, uitgevoerd.

### **1.11 Verantwoording van de keuzes in het project**

De aanleiding voor het graven van de nvo is de verbetering van de waterkwaliteit van het waterlichaam Winsumerdiep- Boterdiep met de KRW-codering NL34M103. Dit waterlichaam voldoet momenteel niet aan de maatlaten volgens de KRW. De aanleg van nvo's is één van de verplichte maatregelen om de waterkwaliteit te verbeteren.

### **1.12 Benodigde vergunningen en meldingen**

Een omgevingsvergunning voor de aanleg van de nvo wordt aangevraagd. In het kader van de Natuurbeschermingswet wordt een toetsing uitgevoerd.

## **2 Bevoegdheid en gevolgde procedure**

### **2.1 Bevoegdheid ter zake vaststelling en uitvoering van het plan**

Ingevolge art. 5.4 van de Waterwet geschiedt de aanleg of wijziging van een of meer waterstaatswerken door of vanwege de beheerder in overeenstemming met een daartoe door hem vast te stellen projectplan. De bevoegdheid tot vaststelling van een projectplan berust op grond van het bepaalde in de artikelen 56 Jo. 77 van de Waterschapswet in beginsel bij het Algemeen Bestuur van het waterschap. Het Algemeen Bestuur van het waterschap Noorderzijvest heeft echter, met gebruikmaking van de delegatiemogelijkheid ex. art. 83 van de Waterschapswet, de bedoelde competentie overgedragen aan het Dagelijks Bestuur. Krachtens het Delegatiebesluit waterschap Noorderzijvest 2015, gedateerd 02 december 2015, is het Dagelijks Bestuur bevoegd dit projectplan vast te stellen. Aan artikel 84 van de Waterschapswet ontleent het Dagelijks Bestuur de bevoegdheid om het vastgestelde projectplan uit te voeren.

### **2.2 Procedure**

De wet voorziet niet in een verplichte procedure voor de voorbereiding of vaststelling van dit projectplan. Het wordt aan de inzichten van de beheerder overgelaten om de meest geëigende procedure te kiezen.

Het waterschapsbestuur heeft ervoor gekozen om dit projectplan niet voor te bereiden met toepassing van de uniforme openbare voorbereidingsprocedure, zoals opgenomen in Afdeling 3.4 van de Algemene wet bestuursrecht. De reden hiervan is, dat de impact en uitstraling van het project beperkt is en niet tot substantiële wijziging van de bestaande waterhuishoudkundige situatie leidt.

Aan de vaststelling en uitvoering van het projectplan zijn voorts geen grote bestuurlijke, beleidsmatige en/of financiële consequenties verbonden.

## **3 Rechtsbescherming**

Op grond van de Algemene wet bestuursrecht kan degene wiens belang rechtstreeks bij het projectplan is betrokken, gedurende een periode van zes weken vanaf de dag na de bekendmaking, tegen dit projectplan een bezwaarschrift indienen. Het bezwaarschrift moet worden gericht aan het Dagelijks Bestuur van het waterschap Noorderzijvest, Postbus 18, 9700 AA te Groningen.

Het ondertekende bezwaarschrift dient in ieder geval te bevatten:

- de naam en het adres van de indiener;
- de dagtekening;





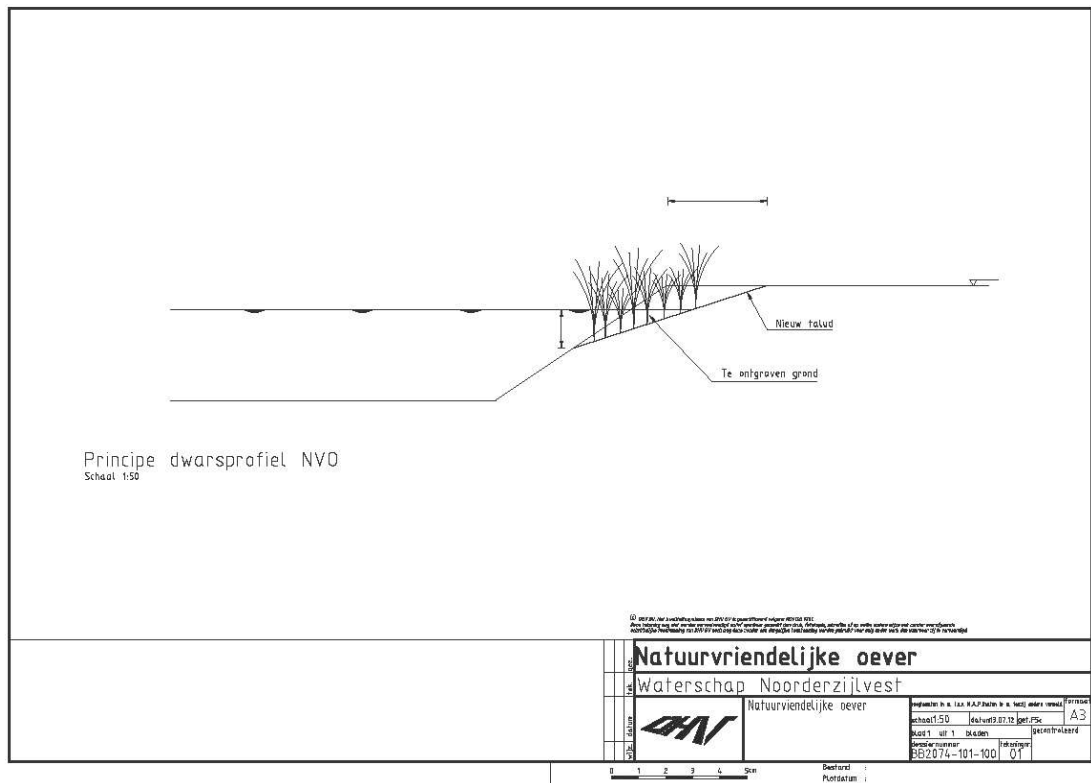
- een omschrijving van het besluit waartegen het bezwaar is gericht;
- een motivering, waarin wordt aangegeven op welke gronden de belanghebbende zich niet met het bestreden besluit kan verenigen.

U kunt er ook voor kiezen om het bezwaarschrift digitaal in te dienen. Dit kunt u doen via een formulier op onze website [www.noorderzijvest.nl/bezwaar-maken](http://www.noorderzijvest.nl/bezwaar-maken).

De indiener van het bezwaarschrift kan in het bezwaarschrift verzoeken om rechtstreeks beroep bij de bestuursrechter. Indien het Dagelijks Bestuur met een dergelijk verzoek kan instemmen, kan het volgen van de reguliere bezwarenprocedure op grond van artikel 7:1 van de Algemene wet bestuursrecht achterwege worden gelaten en zendt het Dagelijks Bestuur het bezwaarschrift als beroepschrift onverwijld ter (verdere) behandeling door aan de Rechtbank Noord-Nederland, Sector Bestuursrecht, Locatie Assen, Postbus 200, 9400 AE te Assen.

Het projectplan treedt in werking met ingang van de dag volgend op die van de bekendmaking. Op grond van artikel 6:16 van de Algemene wet bestuursrecht schorst het bezwaar of beroep de werking van dit besluit niet. Gelet hierop kan, indien onverwijld spoed, gelet op de betrokken belangen, dat vereist, de Voorzieningenrechter van de Rechtbank Noord-Nederland, Sector Bestuursrecht, Locatie Assen, op verzoek van een belanghebbende een voorlopige voorziening treffen. Tegen het projectplan moet door de belanghebbende in dat geval wel bezwaar zijn of worden gemaakt, dan wel beroep zijn of worden ingesteld.

## Bijlage 1: Principe dwarsprofiel nvo





## Bijlage 2 Dwarsprofielen NVO Potmaar

Deze zijn separaat bijgevoegd.