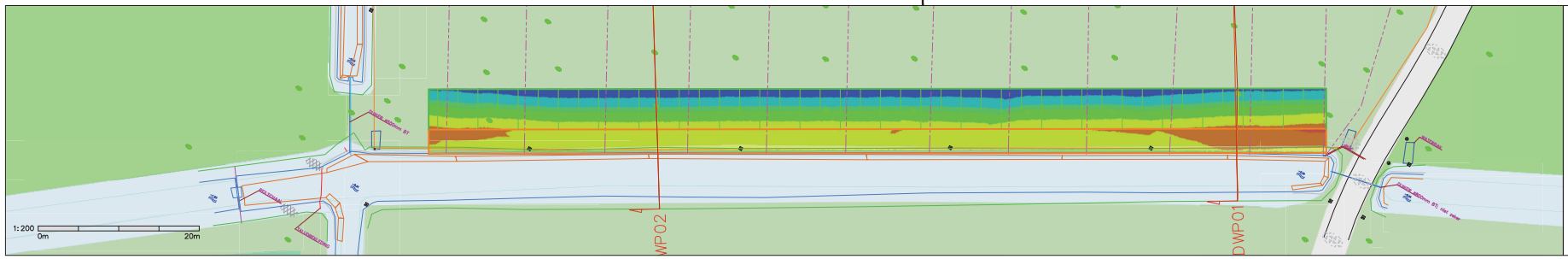

Ontgraven Drasoever

Nummer	van (m)	tot (m)	Kleur
1	−1.137	−0.900	
2	−0.900	−0.800	
3	−0.800	−0.600	
4	−0.600	−0.400	
5	−0.400	−0.300	
6	−0.300	−0.100	
7	−0.100	0.100	
8	0.100	0.200	

Totaal ontgraven : 490m3

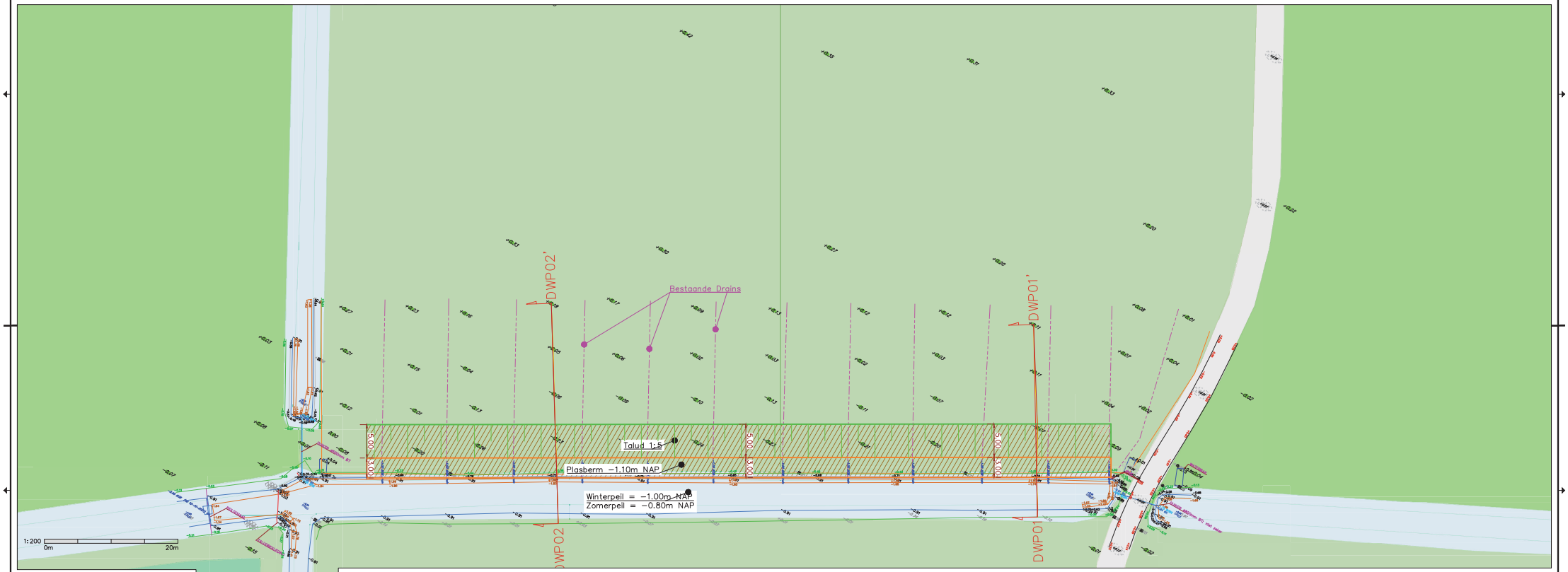

Legenda Objecten	
Object	Naam
	Foto 20211012
+0.18	SAL-HOOGTELABEL_ELEMENTEN_VERHARDING-SO
+0.18	SAL-HOOGTELABEL-SO
	SAL-HOOGTELABEL_WATERPEIL-SO
	SGR-MAAIVELD-SO
	SIE-WEG_PAAL_BETON
	SIE-WEG_PAAL_HOUT
	SIE-WEG_PAAL_STAAL-SO
	SVH-ASFALT-SO
	SVH-FUNDERING_GRANULAAT_BETON-SO

Legenda lijnen Bestaande situati

- B-ME-OW-WATERGANG_BODEM-G
- B-ME-OW-WATERGANG_INSTEEK-G
- B-ME-OW-WATERGANG_WATERLIJN-G
- B-ME-IE-TERRENAFSCHEIDING_KUNSTMATIG_RASTERW
- B-ME-KW-KUNSTWERK-G
- B-ME-KW-KUNSTWERK_DUIKER-G
- B-ME-KW-KUNSTWERK_DUIKER_BOB-G
- B-ME-KW-KUNSTWERK_STUW-G
- B-ME-OO-KLAVERDOORTREDELAN-G
- B-ME-RI-DRAINAGE_DRAIN_PVC_BO-G
- B-ME-VH-VERHARDING_ASFALT-G
- B-ME-VH-VERHARDING_TALUDBEKLEDING-G
- B-ME-WH-KUNSTWERK_STUW_KLEPSTUW-G

Legenda lijnen Nieuwe situatie

- N-BM-OW-WATERGANG_INSTEEK-G
- N-BM-OW-TALUDBAKGRENS-G
- N-BM-OW-WATERGANG_PLASBERM-G
- N-WA-AL-PROFIEL_ONTGRAVEN-GD

Te realiseren drasoever

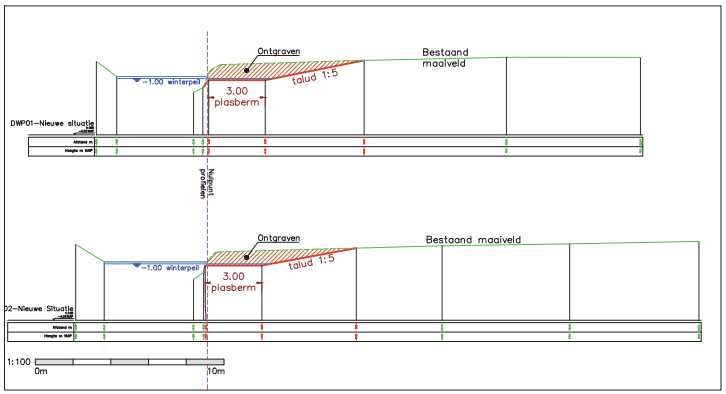

Voorbeeld drasoever

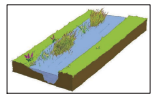

Wijz.	Datum uitgifte	Omschrijving	Getekend	Gecontroleerd
01	15-11-2022	Aanpassing talud en plasberm	MGU	–

Documentstatus	Blad	Aantal	Formaat
Concept	1	1	A0

Projectcode	Tekeningnummer	Bestelnummer	Datum uitgifte	Schaal
SEHE202111136	T2	–	27-10-2021	1:100 / 1:200 / 1:2000

Project
Zonnepark Rebeccahoeve, Zeelandweg-Oost 43, De Heen

Opdrachtgever
Smart Energy Development BV

Onderdeel
Ontwerp NVO Drasoever

Afstanden in meters
Hoogten in meters tov NAP
Aan de weergegeven maten en afstanden kunnen geen rechten en/of plichten worden ontleend.

VANDERHELM MILIEUBEHEER B.V.
Nobelstraat 2
2652 XA Berkel en Rodenrijs
T 010-289 24 80
F 010-289 24 79
E info@vdhelm.nl
www.vdhelm.nl

aanbiedingen, offerte's en opdrachtbevestigingen, leveringsvoorwaarden en prijzen, volgens de Algemene Voorwaarden Bouwbedrijven, gedeponeerd ter Griffie Rotterdam onder nr. 41/2000 en 42/2000 en op www.vdhelm.nl