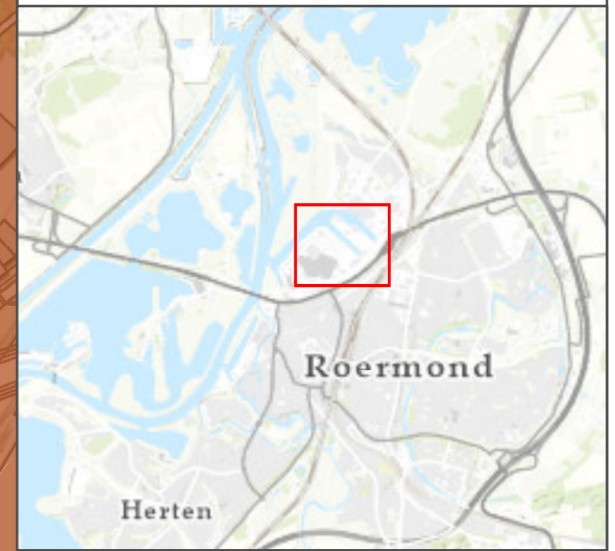
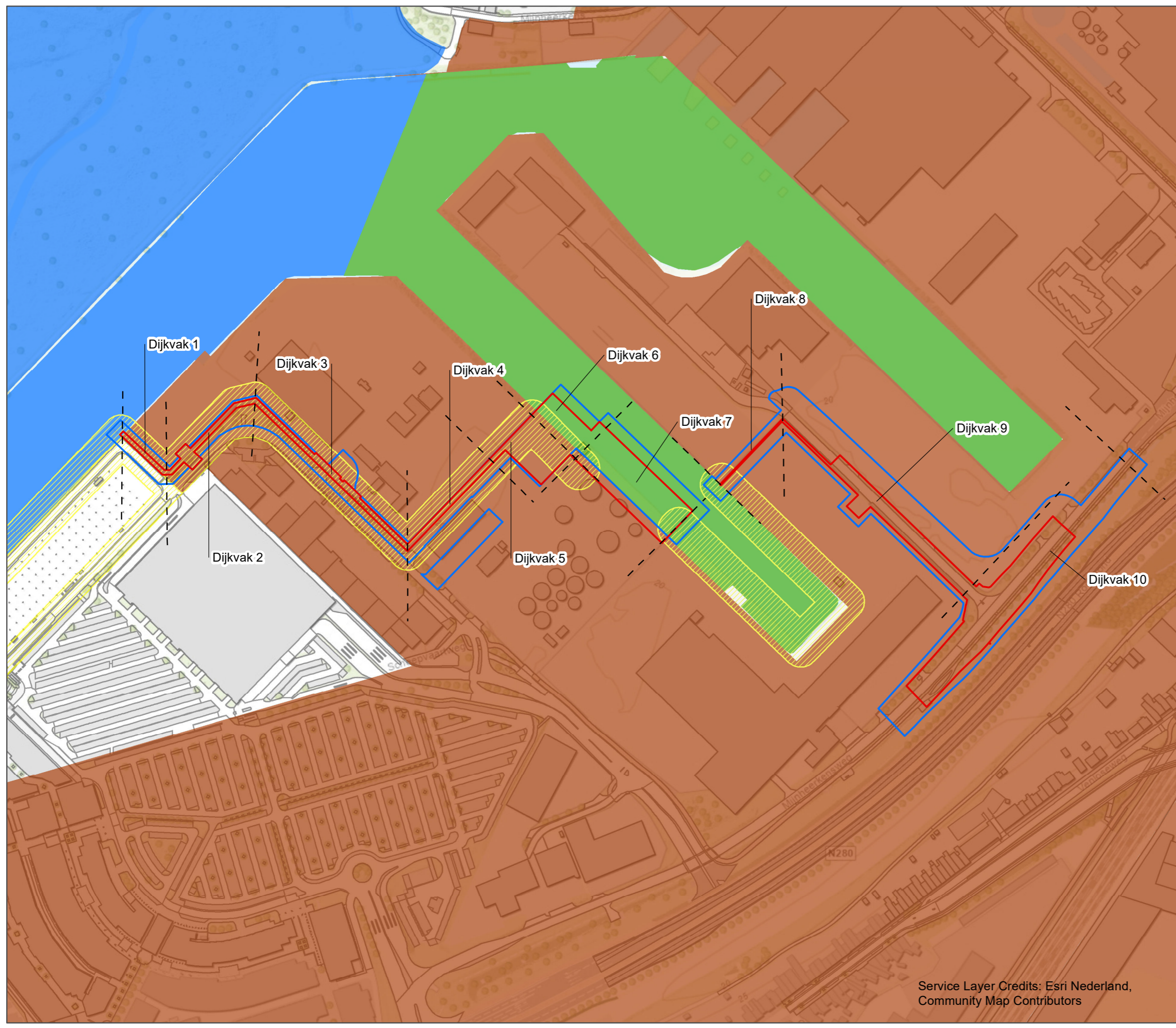


# HWBP Noordelijke maasvallei

Ruimtebeslag Dubbelbestemming

## WAX Roermond


-  Waterstaat
-  Waarde - Archeologie
-  Waterstaat - Stroomvoerend Rivierbed
-  Waterstaat - Waterbergend rivierbed
-  Permanent ruimtebeslag
-  Tijdelijk ruimtebeslag
-  Dijkvakgrenzen



opdrachtgever: Waterschap Limburg



datum: 08-Jul-21  
schaal (A3): 1:3,000



0 25 50 75 100 125 m

Service Layer Credits: Esri Nederland, Community Map Contributors

WO