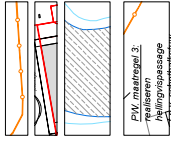


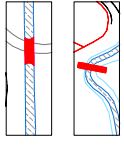
Legenda

M.B. De tekening is een weergave van de geveerde situatie, deze is indicatief aangegeven en ter plekke te controleren.



Aanvullende maatregelen ten aanzien van water en bruggen:

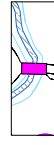
- Plaatselijk profileren van uitgelopen oevers naar historisch model (Meland, geprogn belijning). Specifieke locaties:
- de zuidelijke oever van de voorvijver, in zichts van het landhuis,
 - de kom (naast de westelijke toegangspoort) waarbij aan oostzijde de oever iets meer in een boog hoort te liggen,
 - de grote vijver, met het eiland.



Opheffen van gronddam met duiker in noordelijke beek, tussen het landgoed en het manegegebied. Herstel doorstroming.

Verwijderen 3 bruggen in verband met wijzigen van de padenloop en strepen uit het Waterschapsgedrag.

NIJN zijn een- en ve brug verwijderen in combinatie met plaatsen van brug D.



Plaatsen nieuwe park bruggen, in verband met wijzigen van de padenloop:

- over de noordelijke beek, in aansluiting op ontlasting Ruitersportcentrum.
- over de A-watervang zuidelijk van de Warmezerij.
- ten zuidoosten van de Warmezerij (ter plaatse van huidige doorwaadbare plaats).



Ter afsluiting van de brede schouwstroom zuidelijk van de A-watervang, die brugleuningen van de bruggen op locaties B en C aan die zijde verlengen als hekwerk, met een poort voor het D. In verlening van de westelijke laan, over de oostelijke beek, in aansluiting op Apektref en het wandelpad naar de Deken Dr. Dicksweg. (D betreft een voorstel voor langere termijn. Momenteel is de Apektref geen eigendom van de Gemeente Breda)



Vervangen 1 brug (plat brugdek met houten leuning) aan zuidzijde landgoed door bredere parkbrug voor wandelaars, tevens geschikt voor onderhoudsvoertuigen.

Overige bruggen op het landgoed, waaronder de 'moderne brug' met contentstalen leuningen tussen grote vijver en voorvijver, blijven gehandhaafd.

N.B. Overige te nemen maatregelen m.b.t. water en oevers zijn op beheersniveau, o.a. het opschonen van de waterlopen en vijvers, beteunen van rietvegetatie en verwijderen liggend dood hout en overgroeiingruigte uit oevers en greppels.



Bruggen aangegeven met een blauwe omlijning

SB4



Specialisten in Groen Erfgoed

Costenvweg 1-K 6702 AA Wageningen 0317 424 167

<p>Schaal 1: 1.000</p> <p>0 10 20 30m</p> <p>Paperformaat: A2</p>	
<p>Opdrachtgever: Gemeente Breda</p> <p>Project: Parkaanleg Landgoed Wolfelaar</p> <p>Uitwerking ontwerp herstel revitalisatie</p>	<p>20-5-2023</p>
<p>Tekening: 1. Water en bruggen</p>	<p>N.B. Dit document is bestemd voor ter plekke te controleren</p>

