






### Bestaande legger.

#### Legenda

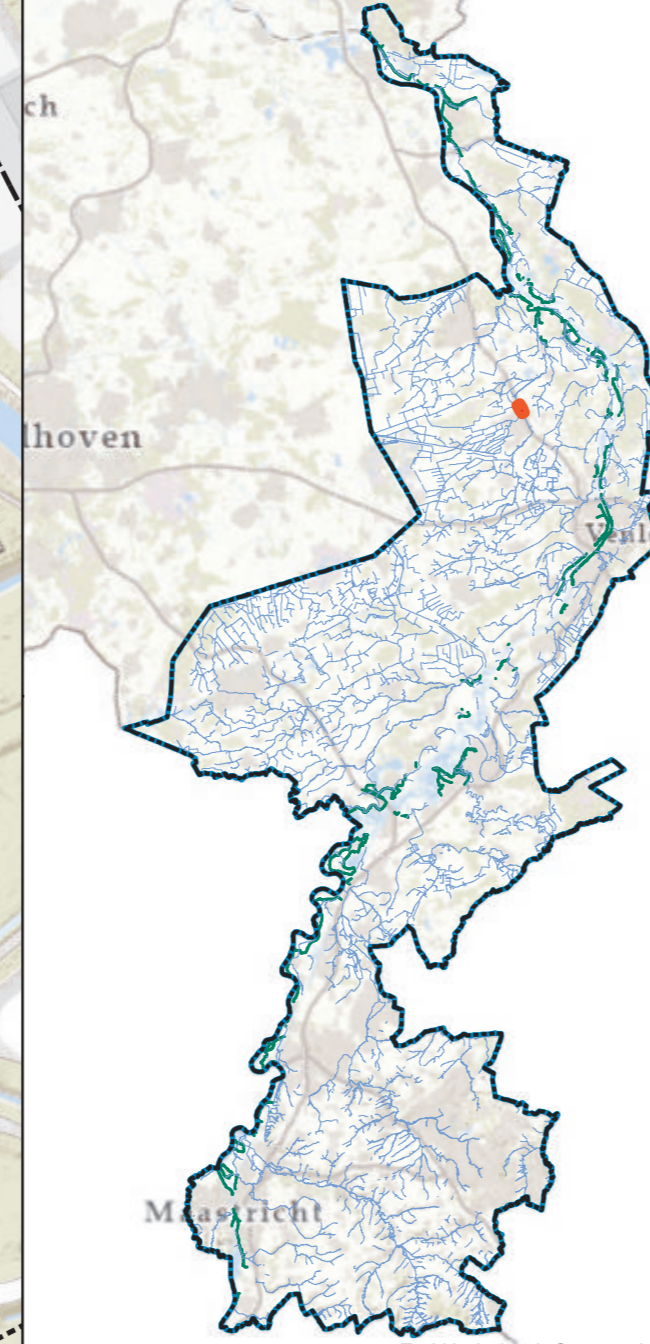
-  bodemval, vastgesteld
-  overkluizing, vastgesteld
-  vispassage, vastgesteld
-  watergang primair, vastgesteld
-  kernzone, vastgesteld
-  profiel van vrije ruimte (watersysteem), vastgesteld
-  gebied met leggerwijziging

### Leggerwijziging.

#### Legenda

-  watergang primair, vastgesteld
-  watergang primair, nieuw
-  kernzone, vastgesteld
-  kernzone, nieuw
-  profiel van vrije ruimte (watersysteem), vastgesteld
-  gebied met leggerwijziging

Overzichtskaartje (schaal 1:650.000)



**Leggerwijziging.**  
Omschrijving leggerwijziging:  
beekherstel Grootte Molenbeek  
Kasteelse Bossen Horst

Datum vaststelling:

Get.: 21-06-2022

Besluitnr.: 2022-Z4846

Schaal: 1 : 2000

Tek.nr.: 2022-Z4846-L

Blad: 02

Formaat: A1



met de omgeving, voor de omgeving

Postbus 2207 Tel.: 068 - 68 90 100

6540 CC Roermond E: info@waterschaplimburg.nl

© Topografische Dienst Kadaster