

Watervergunning

Ons kenmerk: 0539120012

Indieningsdatum: 27 maart 2023

Gemachtigde: G van der Weerden, Esch.

Aanvullende gegevens: ontvangen op 14 en 28 mei 2023. Termijn verlengd met 29 dagen.

Inleiding

Het dagelijks bestuur van Waterschap De Dommel heeft een aanvraag ontvangen voor een watervergunning. Het gaat om het deels verbreden van een oppervlaktewaterlichaam voor het creëren van een moeraszone. De moeraszone wordt onderdeel van een natuurtuin gelegen op een deel van het perceel kadastraal bekend als gemeente Oisterwijk, sectie A, nummer 4238. Deze locatie bevindt zich nabij de Sportlaan in Oisterwijk.

Het oppervlaktewaterlichaam heeft een c-status en ligt in 'Beekdal'. Dit is een van de Beschermde gebieden Keur.

Besluit

Op basis van de Waterwet, het Waterbesluit, de Waterregeling, Keur Waterschap de Dommel 2015, de Algemene wet bestuursrecht, de aanvraag en de hieronder beschreven redenen besluit het dagelijks bestuur:

De gevraagde vergunning als bedoeld in artikel 3.1, lid 1 van de Keur Waterschap De Dommel 2015 te verlenen aan IVN, Instituut voor Natuureducatie en duurzaamheid, afdeling Oisterwijk en omstreken 40259895, Oliviersweg 4, 5061PL in Oisterwijk.

De vergunning gaat over, het verbreden van een c-water, gelegen in Beekdal, op de locatie kadastraal bekend als gemeente Oisterwijk, sectie A, nummer 4238 nabij de Sportlaan in Oisterwijk.

Bij deze vergunning horen de onderstaande voorschriften.

Voorschriften

Algemeen

1. Minstens 5 dagen voordat met de werkzaamheden wordt begonnen, moet dit per e-mail of antwoordkaart worden gemeld bij Waterschap De Dommel via

handhaving@dommel.nl onder vermelding van het kenmerk van dit besluit.

2. De vergunninghouder richt, na een handeling of bij aanleg en/of na verwijdering van het kunstwerk of ander object, het oppervlaktewaterlichaam en/of beschermingszone in conform de afmetingen van de naastgelegen waterbodembodem, taluds en het aansluitend profiel boven- en benedenstrooms (b-water, aa-water) of zoals deze zijn vastgelegd in de legger (a-water).
3. Het vergunde moet zo worden uitgevoerd dat het tijdens de uitvoering geen belemmering geeft voor de waterafvoer van de aangrenzende/omliggende percelen. De waterafvoer moet te allen tijde gewaarborgd blijven.
4. Bij rechtsopvolging moet de nieuwe vergunninghouder dit schriftelijk melden aan het dagelijks bestuur van het Waterschap De Dommel. Dit kan via vergunningen@dommel.nl.

Dempen en graven oppervlaktewaterlichamen

Graven

5. Het vergaven/verbreden van het c-water gebeurt conform de bij de aanvraag ingediende tekening 'Ontwerp IVN tuin 2' en bijbehorende profielen.
6. Ter voorkoming van een grotere afvoer wordt er een drempel/stuw geplaatst conform de bij de aanvraag ingediende tekening 'Ontwerp IVN tuin 2'.
7. Het onderhoud van de watergang blijft bij de vergunninghouder tijdens een periode van 12 maanden. Deze periode gaat in vanaf het moment van goedkeuring door Waterschap De Dommel. Na deze periode van 12 maanden gaat het onderhoud van de watergang over op de onderhoudsplichtige.

Aanvraag

De aanvraag bevat alle gegevens die nodig zijn om een besluit te kunnen nemen. Het is een vergunningaanvraag als bedoeld in hoofdstuk 6 van de Waterwet. Voor deze activiteit(en) is volgens de Keur Waterschap De Dommel 2015 vergunning nodig. De aanvraag gaat over het deels verbreden van een oppervlaktewaterlichaam voor het creëren van een moeraszone. De moeraszone wordt onderdeel van een natuurtuin gelegen op een deel van het perceel kadastraal bekend als gemeente Oisterwijk, sectie A, nummer 4238. Deze locatie bevindt zich nabij de Sportlaan in Oisterwijk. Het oppervlaktewaterlichaam heeft een c-status en ligt in 'Beekdal'. Dit is een van de Beschermde gebieden Keur. Om te voldoen aan het antiverdrogingsbeleid dat de Beekdalen kennen wordt er een drempel geplaatst in het te verbreden c-water.

Toetsing

Wettelijk kader

De Waterwet omschrijft in de artikelen 2.1 en 6.11 het toetsingskader voor de beslissing op de aanvraag. In artikel 2.1 staan de doelstellingen die belangrijk zijn bij de uitvoering van het waterbeheer:

- a. voorkoming en waar nodig beperking van overstromingen, wateroverlast en waterschaarste;
- b. bescherming en verbetering van de chemische en de ecologische kwaliteit van watersystemen;
- c. vervulling van maatschappelijke functies door watersystemen.

De doelstellingen zijn duidelijk gemaakt via normen en beleid voor veiligheid, waterkwantiteit, waterkwaliteit en maatschappelijke functievervulling door watersystemen. Deze zijn verder uitgewerkt in de Waterwet en aanvullende regelgeving, in water- en beheerplannen op grond van hoofdstuk 4 van de Waterwet en in beleidsregels.

Keur Waterschap De Dommel

De Keur Waterschap De Dommel 2015 bepaalt voor welke activiteiten een watervergunning nodig is. Voor sommige activiteiten is geen vergunning nodig. Dit is geregeld in artikel 1.4 van de Keur. In dat geval gelden algemene regels.

Voor het aanbrengen van een drempel in het c-water geldt algemene regel 4 'Activiteiten en werken in en nabij c-wateren'.

Voor het verbreden van een c-water in Beekdal is een watervergunning nodig op basis van artikel 3.1, lid 1 van de Keur Waterschap De Dommel 2015. De activiteit is getoetst aan Beleidsregel 6 'Dempen en graven oppervlaktewaterlichaam' van de Keur Waterschap De Dommel 2015.

Beekdalen zijn gebieden in de AHS (Agrarische Hoofdstructuur) die hydrologisch erg gevoelig zijn. Getoetst wordt op een hydrologische stand-still.

Het c-water gaat onderdeel uitmaken van een natuurtuin. Deze tuin wordt op een laag gelegen deel van het perceel gerealiseerd. Om een moeraszone in deze natuurtuin te creëren wordt een deel van de oever afgegraven. Door deze afgraving krijgt het c-water ook een grotere drainerende werking. Om te voorkomen dat er daarmee meer water wordt afgevoerd, wordt er benedenstrooms van de natuurtuin een drempel aangebracht in het c-water met een vaste hoogte van 9,00 +NAP. Deze drempel zal naast het voorkomen van extra afvoer ook ten goede komen aan de vernatting van de natuurtuin. De afwatering van de sportvelden kan nog plaatsvinden via de andere zijde waar het c-water uitkomt in het a-water NL41.

Ondertekening

Dit besluit is namens het dagelijks bestuur op 5 juni 2023 digitaal ondertekend door:


procesmanager Vergunningen

Bijlage 1: Rechtsbescherming

Bent u het niet eens met deze vergunning?

Dan kunt u binnen zes weken na de verzenddatum van dit besluit een gemotiveerd bezwaarschrift indienen.

Hoe maakt u bezwaar?

Richt het bezwaarschrift aan het dagelijks bestuur van Waterschap De Dommel, Postbus 10.001, 5280 DA Boxtel. Voeg bij uw bezwaarschrift tevens een kopie van het besluit, zodat wij u sneller van dienst kunnen zijn.

Het bezwaarschrift moet op grond van artikel 6:5 van de Algemene wet bestuursrecht ten minste bevatten:

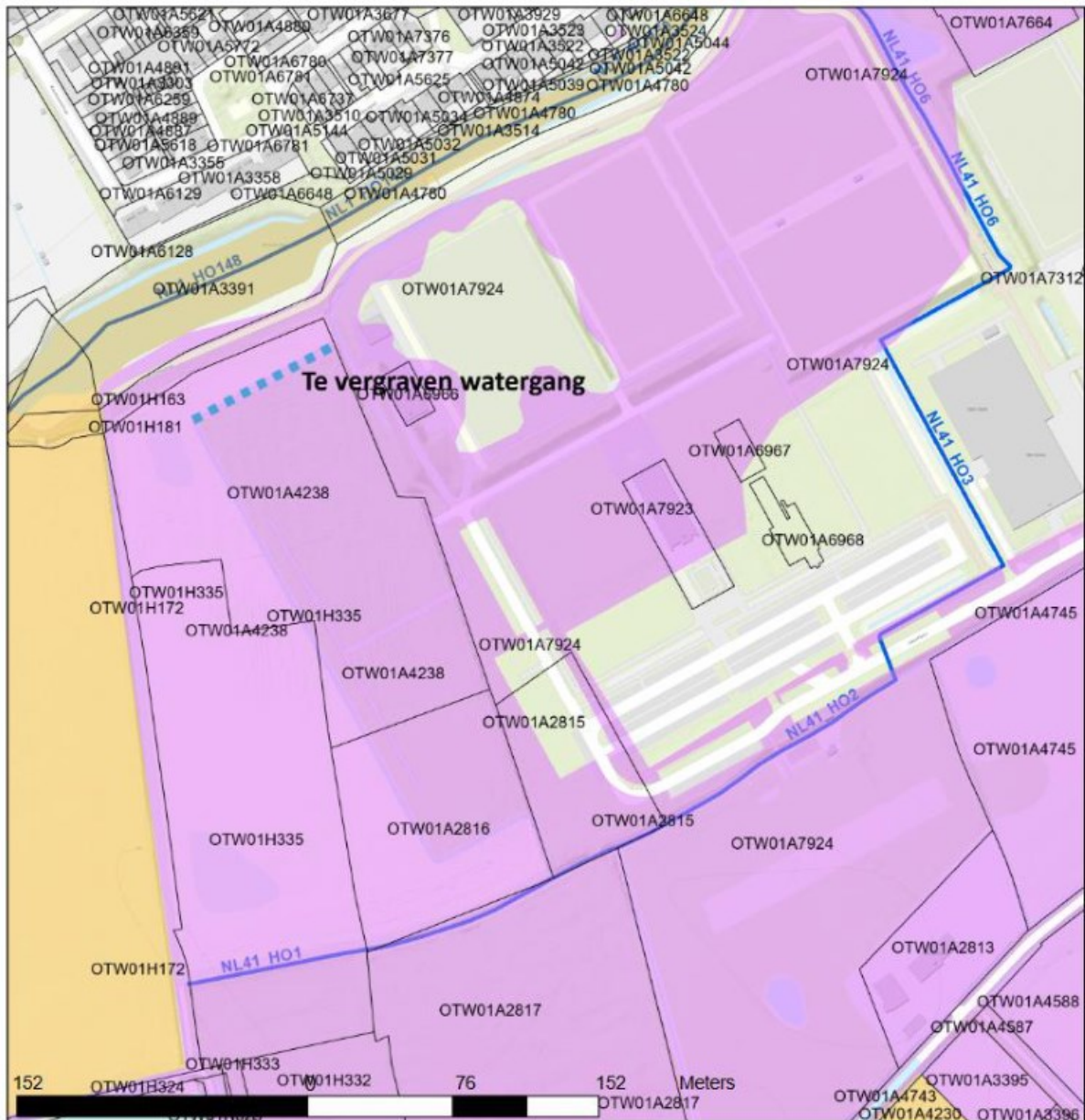
- de naam en het adres van de indiener;
- de dagtekening;
- een omschrijving van het besluit waartegen het bezwaar is gericht;
- de gronden van het bezwaar, en;
- uw handtekening.


U kunt uw bezwaar ook digitaal insturen (zie www.dommel.nl onder "aanvragen en regelen").

Het besluit treedt direct in werking.

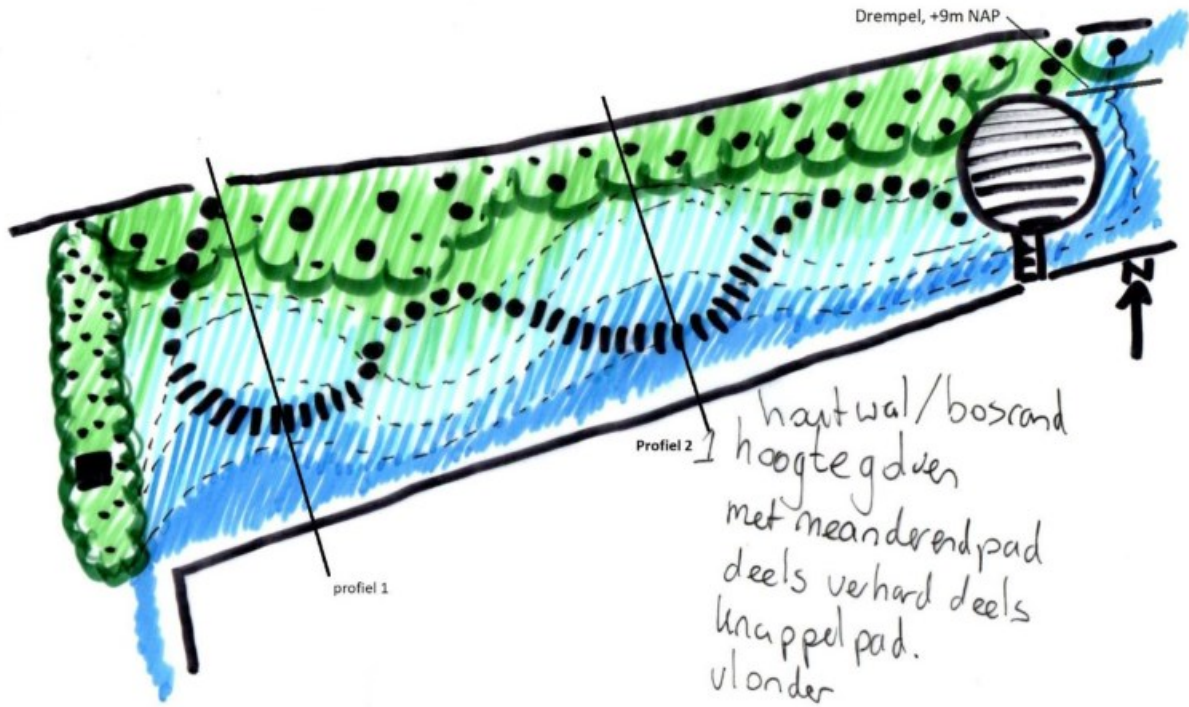
Ook als u een bezwaarschrift indient. U kunt een verzoek om een voorlopige voorziening indienen als u van mening bent dat het besluit niet in werking zou moeten treden zolang nog niet op het bezwaarschrift is beslist. Een voorlopige voorziening is een tijdelijke maatregel en kunt u enkel treffen als sprake is van een spoedeisend belang. Het verzoek om een voorlopige voorziening kunt u indienen bij Rechtbank Oost-Brabant, sector Bestuursrecht, de Voorzieningenrechter, Postbus 90125, 5200 MA 's-Hertogenbosch. U kunt dit verzoek ook digitaal indienen bij Rechtbank Oost-Brabant via <http://loket.rechtspraak.nl/bestuursrecht>. Daarvoor moet u wel beschikken over een elektronische handtekening (DigiD). Raadpleeg de nadere voorwaarden op de hiervoor genoemde website.

Bijlage 2: Kaart met locatie aanduiding

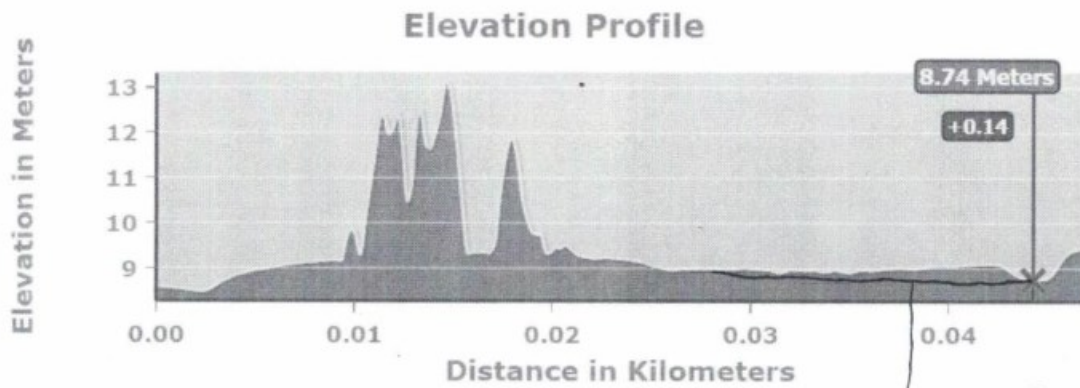


<p>Legenda</p> <ul style="list-style-type: none"> Kadastrale ondergrond (incl. zakelijk gerechtigde) Beekdalen Keur_2015_Partiele_herziening_2019 <ul style="list-style-type: none"> Beschermde gebieden Attentiegebied Waterschapsgrens A-wateren <ul style="list-style-type: none"> <all other values> primair, hoofdwaterloop; primair, kanaal; primair, sloot; primair, waterloop (watergang) Topo 	<p>Hoofdtitel Sub titel Opmerking</p> <hr/> <p>Auteur: WDD Datum: 30-05-2023</p> <div style="text-align: right;">  </div>
---	---

Bijlage 3: Tekening en/of stukken



Profiel 1 nieuwe situatie



1 Kilometers ▾

nieuwe profielijn .

Profiel 2 nieuwe situatie

