

Toelichting

Vanwege de herinrichting van het Eiland busstation aan de Middenweg te Lelystad is het noodzakelijk diverse verkeersborden te verwijderen. In deze tekening worden de te verwijderen verkeersborden en markering weergegeven waarvoor een verkeersbehoefte noodzakelijk is.

Uitgangspunten

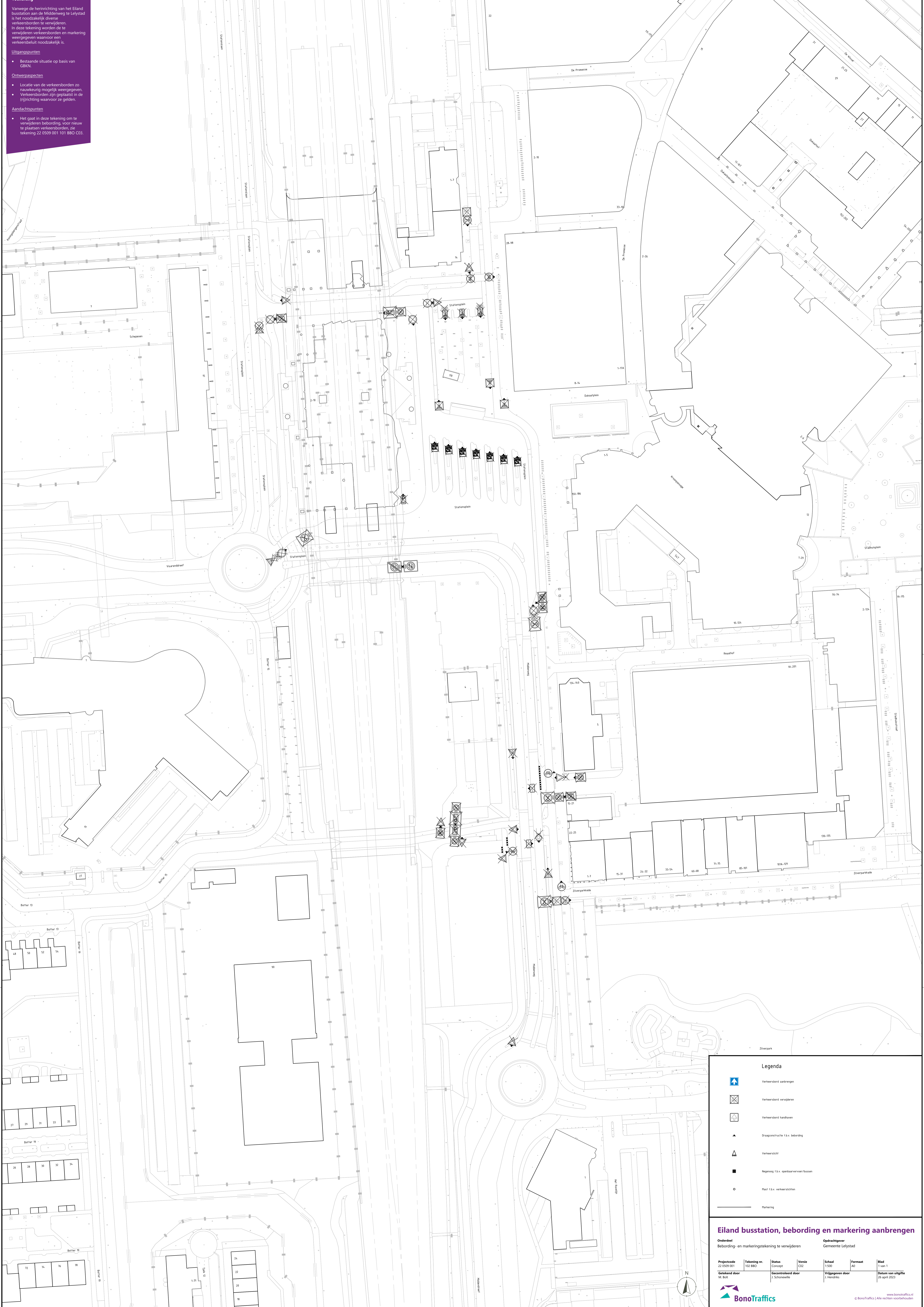
- Bestaande situatie op basis van GBKN.

Ontwerpaspecten









- Locatie van de verkeersborden zo nauwkeurig mogelijk weergegeven.
- Verkeersborden zijn geplaatst in de rijrichting waarvoor ze gelden.

Aandachtspunten

- Het gaat in deze tekening om te verwijderen bebording, voor nieuw te plaatsen verkeersborden, zie tekening 22 0509 001 101 BBO C03.




Legenda

-  Verkeersbord aanbrengen
-  Verkeersbord verwijderen
-  Verkeersbord handhaven
-  Draagconstructie f.b.v. bebording
-  Verkeersbord
-  Nigteoog f.b.v. openbaarvervoer/bussen
-  Niet f.b.v. verkeersborden
-  Markering

Eiland busstation, bebording en markering aanbrengen

Onderdeel: Bebording- en markeringstekening te verwijderen
Opdrachtgever: Gemeente Lelystad

Projectcode: 22 0509 001	Tekening nr.: 102 BBO	Status: Concept	Verie: C02	Schaal: 1:500	Formaat: A0	Blad: 1 van 1	
Gekeurd door: M. Bort	Gecontroleerd door: J. Schoneveld	Vrijgegeven door: J. Hendrix	Datum van uitgifte: 16 april 2023				

 www.bonotraffic.nl
© BonoTraffic | Alle rechten voorbehouden