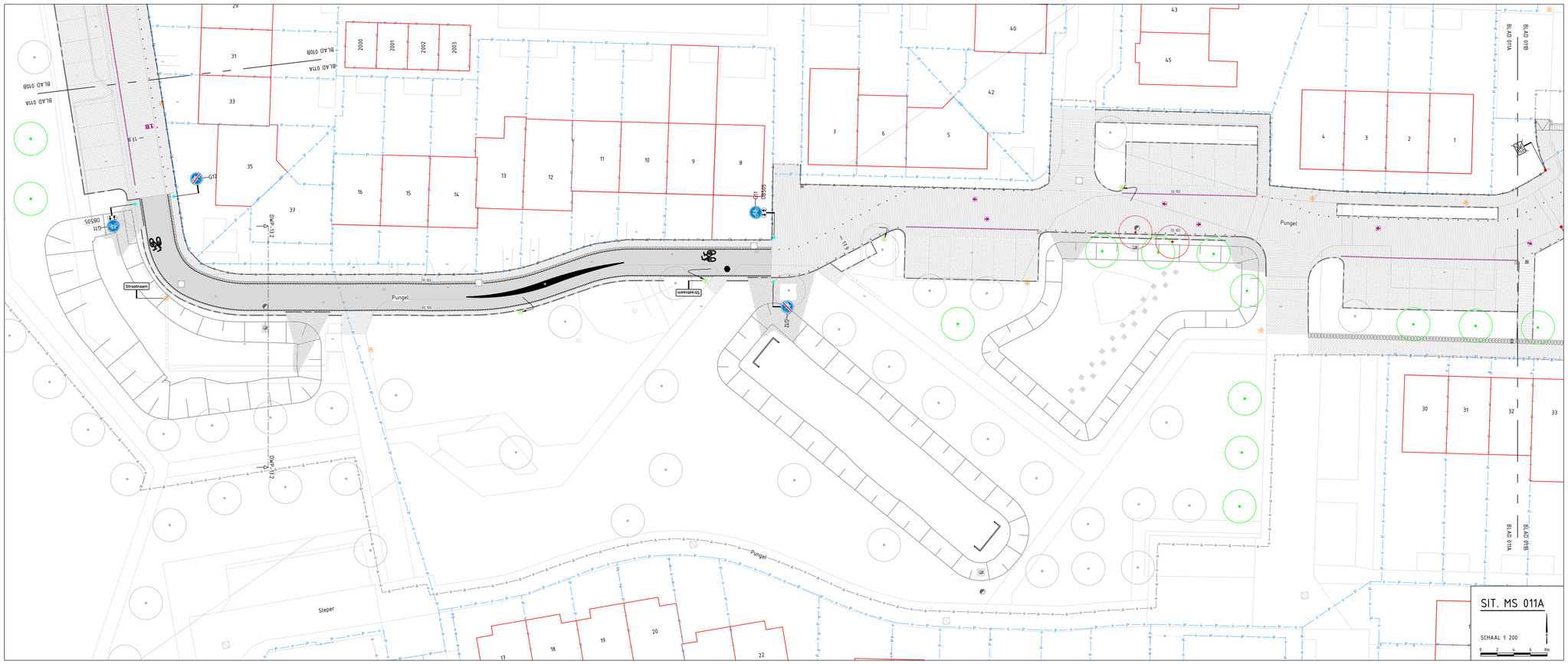

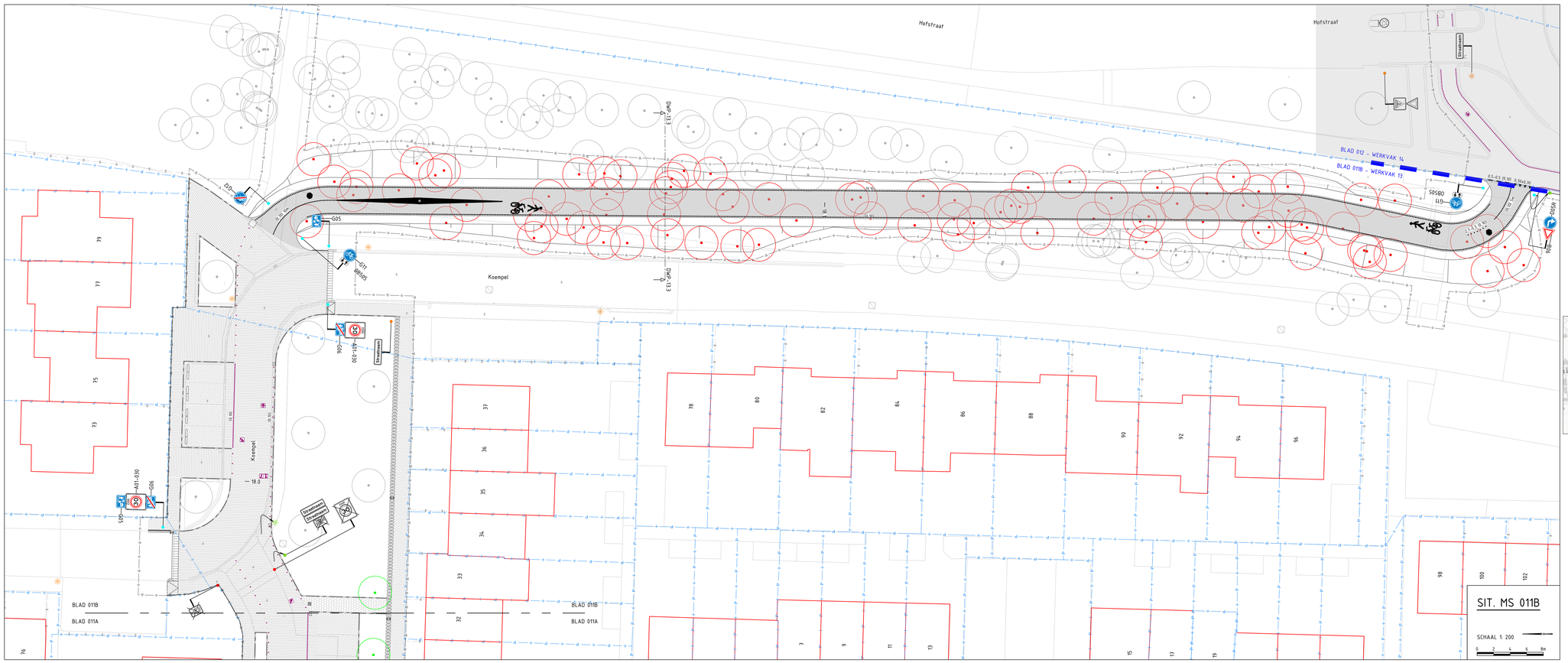

LEGENDA MARKERING & SIGNING

ALGEMEEN

- Werkgrens
- Werkvakgrens
- Nieuw ontwerp
- Bestaande situatie
- Bestaande bebouwing
- Kadastrale grens
- Gemeente grens
- As-built contour
- Afwijkingscontour incl. beschrijving (en inmeting)
- Meltrering
- Ontwerp recent uitgevoerd
- Ontwerp derden Geen Parkstadroute scope
- Bestaand wateroppervlak
- Losloopgebied
- Perceel derden
- Locatie dwarsprofiel
- Wijziging t.o.v. vorige versie

MARKERING

- Driehoeksmarkering 0.30x0.30m en 0.50x0.50m type thermoplast (i.a. 3mm dik)
- Blokstreep 0.50x0.50m type thermoplast (i.a. 3mm dik)
- Blokstreep 0.50x0.50m dofmarkering cf. detail 301
- Markering 0.5–0.5 streep (0.10) type thermoplast (i.a. 3mm dik)
- Markering 1–1 streep (0.10) type thermoplast (i.a. 3mm dik)
- Markering verkeersdrempel en -plateau cf. detail 190 + 192

Dofmarkering t.p.v. asfaltverharding, cf. detail 302

- Kantmarkering (0.10), dofs h.o.h. 40cm
- Kantmarkering (0.10), dofs h.o.h. 120cm
- 2.70–0.30 streep (0.10)
- 0.50–0.50 streep (0.10)
- 0.30–2.70 streep (0.10)

Dofmarkering t.p.v. elementenverharding

- Kantmarkering op betontegel, dofs h.o.h. 40cm incl. premark sfg 10cm, gebrand i.h.w. of fabriek cf. detail 312
- Kantmarkering op betontegel, dofs h.o.h. 120cm incl. premark sfg 10cm, gebrand i.h.w. of fabriek cf. detail 311
- 2.70–0.30 streep (0.10) op betontegel incl. premark sfg 10cm, gebrand i.h.w. of fabriek
- Markering 0.50–0.50 streep (0.10) op betontegel incl. premark sfg 10cm, gebrand i.h.w. of fabriek
- Markering 0.30–2.70 streep (0.10) op betontegel incl. premark sfg 10cm, gebrand i.h.w. of fabriek

- Markering fiets op asfaltverharding cf. detail 303
- Markering brommfiets op asfaltverharding cf. detail 304
- Markering landbouwverkeer op asfaltverharding cf. detail 305
- Markering ruiter op asfaltverharding cf. detail 306
- Markering voetganger op asfaltverharding cf. detail 307
- Markering snelheidsremmer op asfaltverharding cf. detail 308
- Markering verdrijvingsvlak cf. detail 309
- Markering pijlen op asfaltverharding cf. detail 310
- Markering pijlen op elementenverharding cf. detail 311
- Markering zonepoort op asfaltverharding cf. detail 313
- Markering blikseminschicht op asfaltverharding cf. detail 314
- Markering meltrering op asfaltverharding, markering POI en concessie namen op asfalt- en elementenverharding cf. detail 315
- Markering meltrering op elementenverharding cf. detail 316

BEBORDING

- Bord bevestigd op aan te brengen flespaal cf. detail 320
- Bord bevestigd op bestaande te handhaven flespaal cf. detail 320
- Bord bevestigd op bestaande te verplaatsen flespaal cf. detail 320
- Bord bevestigd aan te verwijderen flespaal cf. detail 320
- Aan te brengen bebording cf. detail 320
- Te handhaven bebording
- Te verwijderen bebording
- Bord bevestigd op aan te brengen lichtmast
- Bord bevestigd op bestaande te handhaven lichtmast
- Bord bevestigd op bestaande te verplaatsen lichtmast
- Bord bevestigd aan te verwijderen lichtmast

GROENPLAN

- Te planten, handhaven of verwijderen boom
- Te planten bosschage

WEGMEUBILAIR / RUIMTERESERVERINGEN

- Aan te brengen lichtmast
- Bestaande lichtmast handhaven
- Bestaande lichtmast verplaatsen
- Te verwijderen lichtmast

ALGEMENE OPMERKINGEN:

- Maten in meters
- Hoogte in meters t.o.v. NAP
- Verwijzing naar bijbehorende tekeningen zie documentenplanning (G017554_MAX_21291)
  - Bovengrondse infra tekening
  - Ondergrondse infra tekening
  - Beplantings tekening
  - Dwarsprofielen tekening
  - Detailboek

Let op: Markeringen t.b.v. hectometrering worden na afronden van alle ontwerpvakken op een separate tekening ontworpen

Diverse aanpassingen

Xref lijst

Xref-DWR_LELA_Ontwerp_Fase C_v020.dwg
Xref-DWR_LELA_Ontwerp derden_v009.dwg
Xref-WMR_LELA_Wegmeubilair_Fase C_v008.dwg
Xref-DTM_LELA_Inhoeling - BGT_Fase C_v009.dwg
Xref-DWR_LELA_Markeringen_Fase C_v014.dwg
Xref-GZM_LELA_Werkgrens_Fase C_v012.dwg
Xref-RIV2_LELA_RIV-Debiteringen_Fase C_v014.dwg
Xref-TKV_LELA_Beplanting_Fase C_v021.dwg
Xref-DVE_LELA_Bestaande situatie_v003.dwg
Xref-KAD_LELA_Kadastrale kaart_Fase C_v006.dwg
Xref-GZM_LELA_Grenzen_v003.dwg
Xref-ALT_LELA_Rijpaden_v011.dwg
Xref-BEP_LELA_Bestaande bomen_v007.dwg
Xref-RLR_LELA_Reinring_Fase C_v010.dwg
Xref-DVE_LELA_Keyplan-Bladverdeling_Fase A-E 1 op 200_v024.dwg
Xref-GZM_LELA_Dutch Werkvakken_v011.dwg
Xref-DWP_LELA_Dwarsprofielen_Fase C_v012.dwg
Xref-TKV_LELA_OV leaders_v013.dwg
Xref-DWR_LELA_Markeringen_Fase B_v016.dwg
Xref-DWR_LELA_Ontwerp_Fase B_v016.dwg
Xref-KWR_LELA_Kunstwerklocaties nieuw_v004.dwg
Xref-KWR_LELA_Kunstwerklocaties bestaand_v005.dwg
Xref-KWR_LELA_Kunstwerklocaties uitgevoerd_v003.dwg
Xref-TWL_LELA_Verkeerslichten_v003.dwg
Xref-DWR_LELA_Markeringen_Fase D_v013.dwg
Xref-DWR_LELA_Ontwerp_Fase D_v015.dwg
Xref-DVE_LELA_Wijzigingslijnen_v008.dwg

GO! GEEN ONGEVALLEN

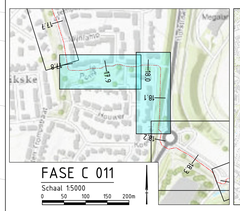

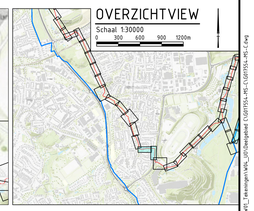

Definitief

Versie	Datum	Omschrijving	Opsteller	Gecontroleerd	Geautoriseerd	Vrijgegeven
2.0	11-05-2023	Tweede uitgave - div. wijzigingen	MaKl14	RaVo3	JoGo1	IvMa
1.0	31-03-2023	Definitieve versie	MaKl14	RaVo3	JoGo1	IvMa

Heijmans Infra BV

Graafsebaan 67 Postbus 380
5248 JT Rosmalen 5240 AJ Rosmalen T +31 (0)73 543 66 11

Documentsoort	Tekening
Projectnummer	G017554
Schaal	1:200
Formaat	A0
In	29 bladen, blad nr. 11
Gemeten	
Tekeninghnummer	G017554-TEK-3549
Versie	2.0

Parkstadroute

Werkvak 13 - Markering & signing UO

Deelgebied C 'Landgraaf'

Hectometrering 17.80 tot 18.18