

# Watervergunning

Ons kenmerk: 0539118227

OLO nummer: 7670455

Indieningsdatum: 19 maart 2023

Gemachtigde: Ja, Visma Roxit BV, Nieuwegein

## Inleiding

Het dagelijks bestuur van Waterschap De Dommel heeft een aanvraag ontvangen voor een watervergunning. Het gaat om de aanleg met een horizontaal gestuurde boring en het hebben en behouden van glasvezelkabels onder a-watergangen en in het profiel van vrije ruimte van a-watergangen op 6 locaties in de gemeente Reusel-De Mierden en Bladel. Het betreft de locaties:

1. Hoogemierdseweg 39, Lage Mierde;
2. Reuselsedijk 5, Hulsel;
3. Wellenseind 7, Lage Mierde;
4. De Gagel 11, Hooge Mierde;
5. Hoogemierdseweg 11, Lage Mierde;
6. Industrieweg nabij nr. 3, Bladel.

## Besluit

Op basis van de Waterwet, het Waterbesluit, de Waterregeling, Keur Waterschap de Dommel 2015, de Algemene wet bestuursrecht, de aanvraag en de hieronder beschreven redenen besluit het dagelijks bestuur:

de gevraagde vergunning als bedoeld in artikel 3.1, lid 1 en 3 van de Keur Waterschap De Dommel 2015 te verlenen aan Delta Fiber Netwerk B.V., Overschieseweg 203, 3112 NB te Schiedam. De vergunning gaat over, de aanleg met een horizontaal gestuurde boring en het hebben en behouden van glasvezelkabels onder a-watergangen en in het profiel van vrije ruimte van a-watergangen op 6 locaties in de gemeente Reusel-De Mierden.

Bij deze vergunning horen de locatietekeningen/boorprofielen, zoals opgenomen in bijlage 2 van deze vergunning en onderstaande voorschriften.

## Voorschriften

### Algemeen

1. Minstens 5 dagen voordat met de werkzaamheden wordt begonnen, moet dit per e-mail of antwoordkaart worden gemeld bij Waterschap De Dommel via [handhaving@dommel.nl](mailto:handhaving@dommel.nl) onder vermelding van het kenmerk van dit besluit.
2. De vergunninghouder richt, na een handeling of bij aanleg en/of na verwijdering van het kunstwerk of ander object, het oppervlaktewaterlichaam en/of beschermingszone in conform de afmetingen van de naastgelegen waterbodembodem, taluds en het aansluitend profiel boven- en benedenstrooms (b-water, aa-water) of zoals deze zijn vastgelegd in de legger (a-water).
3. Het vergunde moet zo worden uitgevoerd dat het tijdens de uitvoering geen belemmering geeft voor de waterafvoer van de aangrenzende/omliggende percelen. De waterafvoer moet te allen tijde gewaarborgd blijven.
4. Bij rechtsopvolging moet de nieuwe vergunninghouder dit schriftelijk melden aan het dagelijks bestuur van het Waterschap De Dommel. Dit kan via [vergunningen@dommel.nl](mailto:vergunningen@dommel.nl).

### Kabels en leidingen oppervlaktewaterlichamen

5. De werkzaamheden moeten worden uitgevoerd conform de bij de aanvraag behorende boorplannen en boorprofielen (bijlage 2).
6. Na uitvoering van het werk dient het werkverslag (inclusief definitief boorprofiel) van de boring binnen 5 werkdagen te worden toegestuurd aan [handhaving@dommel.nl](mailto:handhaving@dommel.nl) onder vermelding van het kenmerk van dit besluit.
7. Het in- en uitredpunt van de boringen op de locaties 1, 2 en 3 ligt buiten het profiel van vrije ruimte.
8. De kabels en leidingen liggen:
  - minimaal 1 meter onder de waterbodembodem, of
  - minimaal 2 meter onder de waterbodembodem indien een beschoeiing aanwezig is, en
  - minimaal 1 meter, gemeten haaks op het taludvlak, en
  - minimaal 1 meter onder de beschermingszone, en
  - minimaal 1 meter onder een ondersteunend kunstwerk, en
  - voor de boringen 1, 2 en 3 minimaal 1 meter onder het maaiveld op de plek van de kabel de grens van het profiel van vrije ruimte kruist.
9. Als de beschermingszone langs de watergang en het profiel daarvan zijn beschadigd door de werkzaamheden, moeten deze worden hersteld.

### Aanvraag

De aanvraag bevat alle gegevens die nodig zijn om een besluit te kunnen nemen. Het is een vergunningaanvraag als bedoeld in hoofdstuk 6 van de Waterwet. Voor deze activiteit is volgens de Keur Waterschap De Dommel 2015 vergunning nodig.

De aanvraag gaat over de aanleg met een horizontaal gestuurde boring en het hebben en behouden van glasvezelkabels onder a-watgangen en in het profiel van vrije ruimte van a-watgangen op 6 locaties in de gemeente Reusel-De Mierden en Bladel. Het betreft de locaties:

1. Hoogemierdseweg 39, Lage Mierde;
2. Reuselsedijk 5, Hulsel;
3. Wellenseind 7, Lage Mierde;
4. De Gagel 11, Hooge Mierde;
5. Hoogemierdseweg 11, Lage Mierde;
6. Industrieweg nabij nr. 3, Bladel.

## Toetsing

### Wettelijk kader

De Waterwet omschrijft in de artikelen 2.1 en 6.11 het toetsingskader voor de beslissing op de aanvraag. In artikel 2.1 staan de doelstellingen die belangrijk zijn bij de uitvoering van het waterbeheer:

- a. voorkoming en waar nodig beperking van overstromingen, wateroverlast en waterschaarste;
- b. bescherming en verbetering van de chemische en de ecologische kwaliteit van watersystemen;
- c. vervulling van maatschappelijke functies door watersystemen.

De doelstellingen zijn duidelijk gemaakt via normen en beleid voor veiligheid, waterkwantiteit, waterkwaliteit en maatschappelijke functie vervulling door watersystemen. Deze zijn verder uitgewerkt in de Waterwet en aanvullende regelgeving, in water- en beheerplannen op grond van hoofdstuk 4 van de Waterwet en in beleidsregels.

### Keur Waterschap De Dommel

Voor de aangevraagde activiteit is een watervergunning nodig op basis van artikel 3.1, lid 1 en 3 van de Keur Waterschap De Dommel 2015. De activiteit(en) zijn/is getoetst aan de Beleidsregels van de Keur Waterschap De Dommel 2015.

De aanleg met een horizontaal gestuurde boring en het hebben en behouden van glasvezelkabels onder a-watgangen en in het profiel van vrije ruimte van a-watgangen op 6 locaties in de gemeente Reusel-De Mierden is getoetst aan Beleidsregel 7.

#### Beleidsregel 7 Kabels en leidingen oppervlaktewaterlichamen.

Op de locaties 1 (Hoogemierdseweg 39, Lage Mierde), 2 (Reuselsedijk 5, Hulsel) en 3 (Wellenseind 7, Lage Mierde) is sprake van een horizontaal gestuurde boring waarbij het in- en uittredepunt buiten het profiel van vrije ruimte ligt. Daarmee wordt ruimschoots voldaan aan de gestelde maatvoering onder de watgang en wordt tevens de oever en bodem niet vastgelegd, zodat in de toekomst een ontwikkeling binnen het profiel van vrije ruimte niet onmogelijk wordt gemaakt of wordt belemmerd.

Op de locaties 4 (De Gagel 11, Hooge Mierde), 5 (Hoogemierdseweg 11, Lage Mierde) en 6 (Industrieweg nabij nr. 3, Bladel) worden de kabels met een gestuurde boring onder een kunstwerk, te weten een duiker, aangelegd. Deze duikers zijn aanwezig omdat hier sprake is van infrastructurele werken, zoals wegen en/of fietspaden. De watgangen kruisen deze werken met een duiker. De boringen vinden plaats onder deze duikers maar het in- en uittredepunt van deze boringen ligt in het profiel van vrije ruimte. Op deze plekken is het

echter hoogst onwaarschijnlijk dat het profiel van vrije ruimte wordt ingevuld en daarmee vormen de kabels geen belemmering voor toekomstige ontwikkelingen.

Voor alle boringen geldt dat de doorstroming of stabiliteit van de a-watgangen, die met de kabels worden gekruist, niet worden belemmerd. Er zijn geen hulpconstructies in de watergang noodzakelijk. In alle gevallen wordt voldaan aan de gestelde maatvoering, zoals in algemene regel 16: Kabels en Leidingen in de Keur Waterschap de Dommel 2015 is beschreven. Deze maatvoering is ook in de vergunning opgenomen.

Daarmee kan de vergunning worden verleend.

## Ondertekening

Dit besluit is namens het dagelijks bestuur op 15 mei 2023 digitaal ondertekend door:



*procesmanager Vergunningen*

## Bijlage 1: Rechtsbescherming

### **Bent u het niet eens met deze vergunning?**

Dan kunt u binnen zes weken na de verzenddatum van dit besluit een gemotiveerd bezwaarschrift indienen.

### **Hoe maakt u bezwaar?**

Richt het bezwaarschrift aan het dagelijks bestuur van Waterschap De Dommel, Postbus 10.001, 5280 DA Boxtel. Voeg bij uw bezwaarschrift tevens een kopie van het besluit, zodat wij u sneller van dienst kunnen zijn.

Het bezwaarschrift moet op grond van artikel 6:5 van de Algemene wet bestuursrecht ten minste bevatten:

- de naam en het adres van de indiener;
- de dagtekening;
- een omschrijving van het besluit waartegen het bezwaar is gericht;
- de gronden van het bezwaar, en;
- uw handtekening.

U kunt uw bezwaar ook digitaal insturen (zie [www.dommel.nl](http://www.dommel.nl) onder "aanvragen en regelen").

### **Het besluit treedt direct in werking.**


Ook als u een bezwaarschrift indient. U kunt een verzoek om een voorlopige voorziening indienen als u van mening bent dat het besluit niet in werking zou moeten treden zolang nog niet op het bezwaarschrift is beslist. Een voorlopige voorziening is een tijdelijke maatregel en kunt u enkel treffen als sprake is van een spoedeisend belang. Het verzoek om een voorlopige voorziening kunt u indienen bij Rechtbank Oost-Brabant, sector Bestuursrecht, de Voorzieningenrechter, Postbus 90125, 5200 MA 's-Hertogenbosch. U kunt dit verzoek ook digitaal indienen bij Rechtbank Oost-Brabant via <http://loket.rechtspraak.nl/bestuursrecht>. Daarvoor moet u wel beschikken over een elektronische handtekening (DigiD). Raadpleeg de nadere voorwaarden op de hiervoor genoemde website.

## Bijlage 2: Kaart met locatie aanduiding/Tekeningen

### Locatie 1: Hoogemierdseweg 39, Lage Mierde



Bouwkosten  
Schaal 1:50




## Bijlage 2: vervolg

### Locatie 2: Reuselsedijk 5, Hulsel



Doorsnede Toelating  
Schaal 1:200

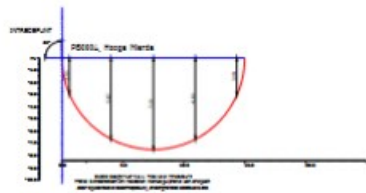
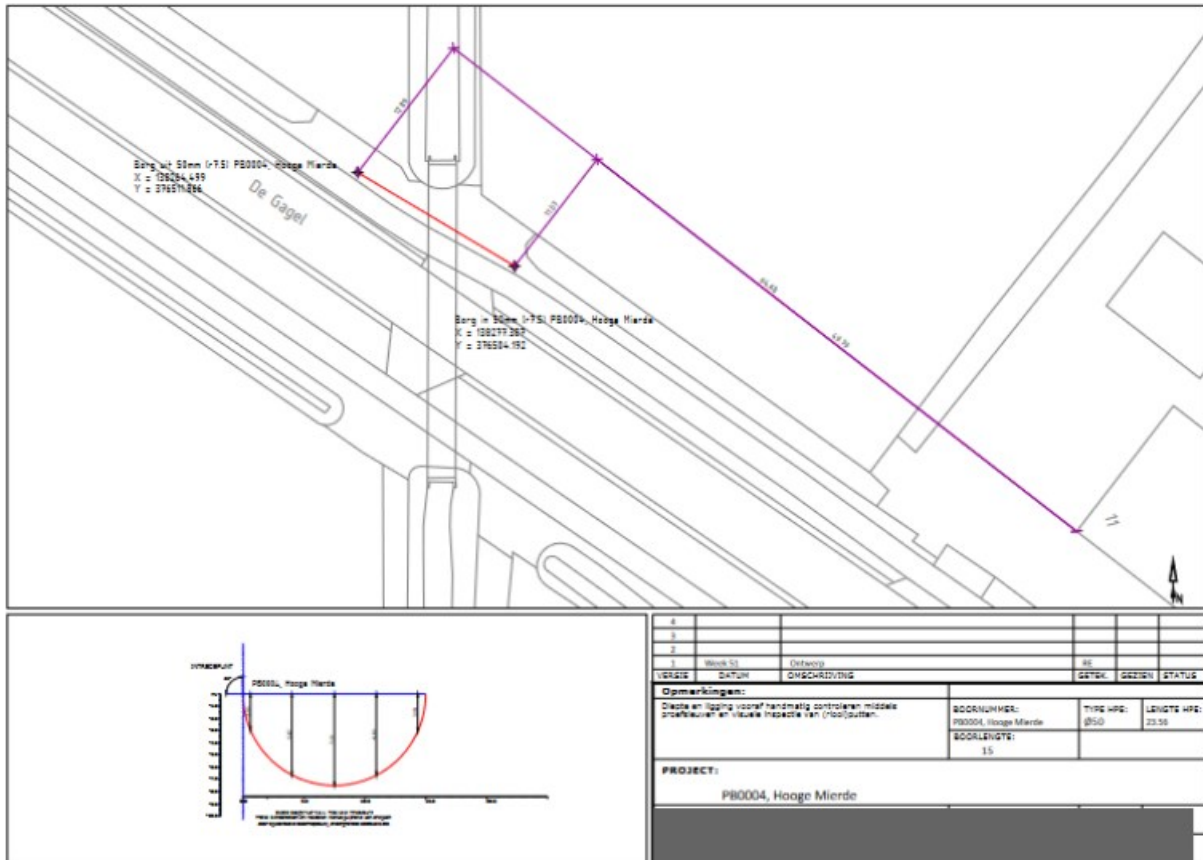






## Bijlage 2: vervolg

Locatie 4: De Gagel 11, Hooge Mierde



VERGAD	DA/TUM	OMSCHRIJVING	GETAL.	GEZIEU	STATUS
1	2008-03-11	Definitief	46		
2					
3					
4					

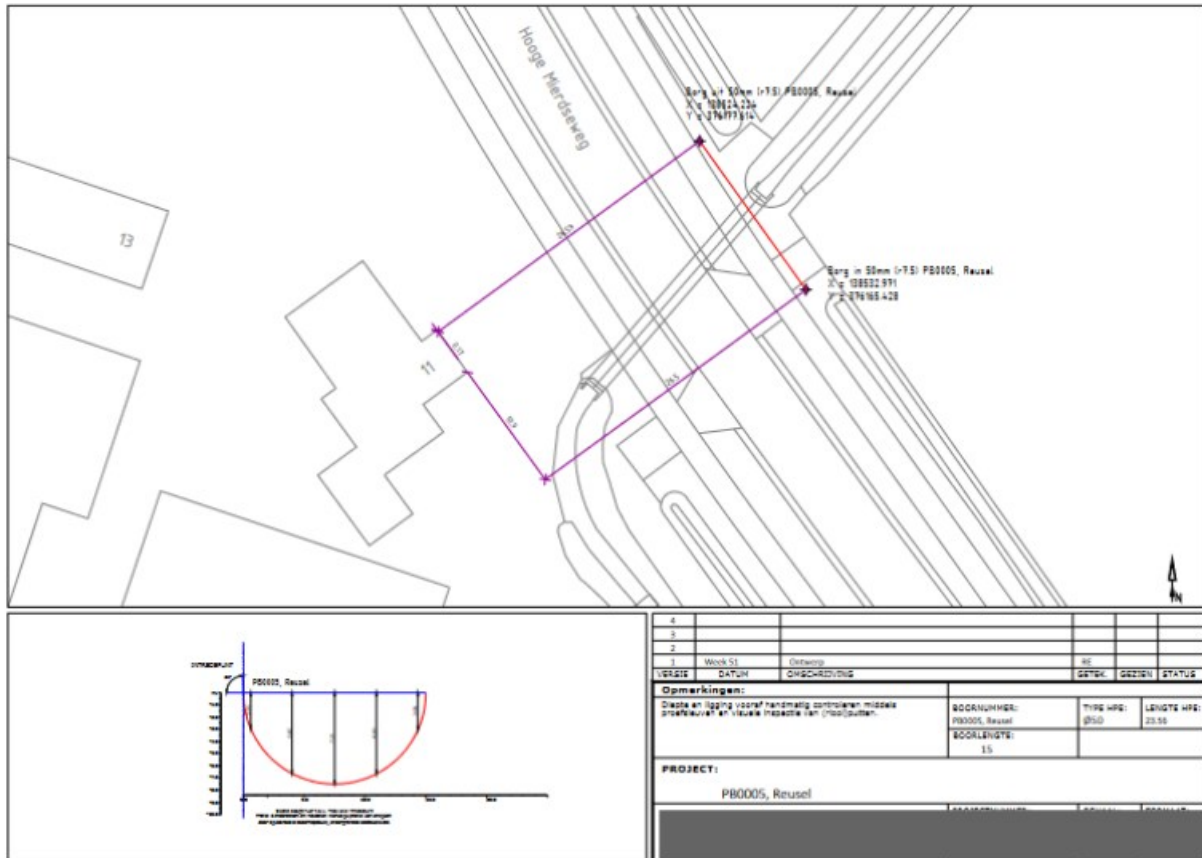
**Opmerkingen:**  
 Dichte en ligging vooraf handmatig controleren middels  
 profielkuren en visuele inspectie van (loop)putten.

BOORNUMMER: PB0004, Hooge Mierde	TYPE AFS: Ø50	LENGTE AFS: 23,50
SCAALLENTE: 1:5		

**PROJECT:**  
PB0004, Hooge Mierde

Bijlage 2: vervolg

Locatie 5: Hoogemierdseweg 11, Lage Mierde



Bijlage 2: vervolg

Locatie 6: Industrierweg nabij nr. 3, Bladel

