

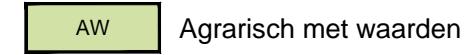
LEGENDA

Plangebied



Bestemmingen

Enkelbestemmingen



Agrarisch met waarden



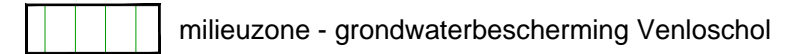
Bedrijf

Dubbelbestemmingen



Waarde - Archeologie 3

Gebiedsaanduidingen



milieuzone - grondwaterbescherming Venloschol



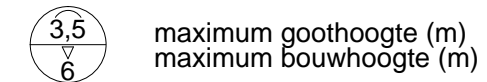
overige zone - kampen

Bouwvlakken

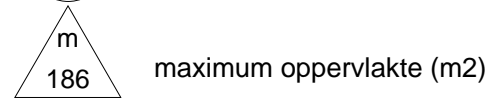


bouwvlak

Maatvoeringen




maximum goothoogte (m)
maximum bouwhoogte (m)



maximum oppervlakte (m2)

verklaring



ondergrond

Wijzigingsplan "Swolgensedijk 12, Melderslo"
Gemeente Horst aan de Maas



idn: NL.IMRO.1507.MESWOLGENSEDIJK12-BPO1 datum: 30-03-2023
 schaal: 1:1000 kaartblad: 1 van 1
 formaat: A3
 status: ontwerp



Digireg Netherlands B.V.
Schoolstraat 7
5961 EE Horst
+31 77 - 208 60 12
info@digireg.nl

Bureau Leefomgeving B.V.
Schoolstraat 7
5961 EE Horst
+31 77 - 208 60 99
www.bureauleefomgeving.nl

