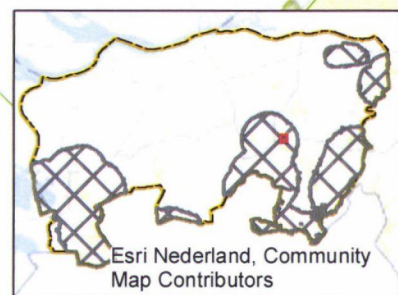








# Tekening bij Watervergunning grondwateronttrekking beregning



19UTP00764



Esri Nederland, Community Map Contributors

-  Grondwaterput met putnummer
-  Perceelsgrenzen
-  Beschermd gebied waterhuishouding
-  Beperkt beschermd gebied
-  Attentiegebied
-  Invloedsgebied Natura2000

## Kenmerken v/d vergunning:

Registratienummer: 00031

Coördinaten put:

X 117454

Y 396568



Projectomschrijving  
Watervergunning grondwater-  
onttrekking beregning  
Opdrachtgever  
Afd. Vergunningen  
Opdrachtnemer  
Afd. Kennis & Advies  
Tekeningnummer  
00031 - 58023

| Formaat | Schaal  | Datum     |
|---------|---------|-----------|
| A4      | 1:5.000 | 19-9-2018 |