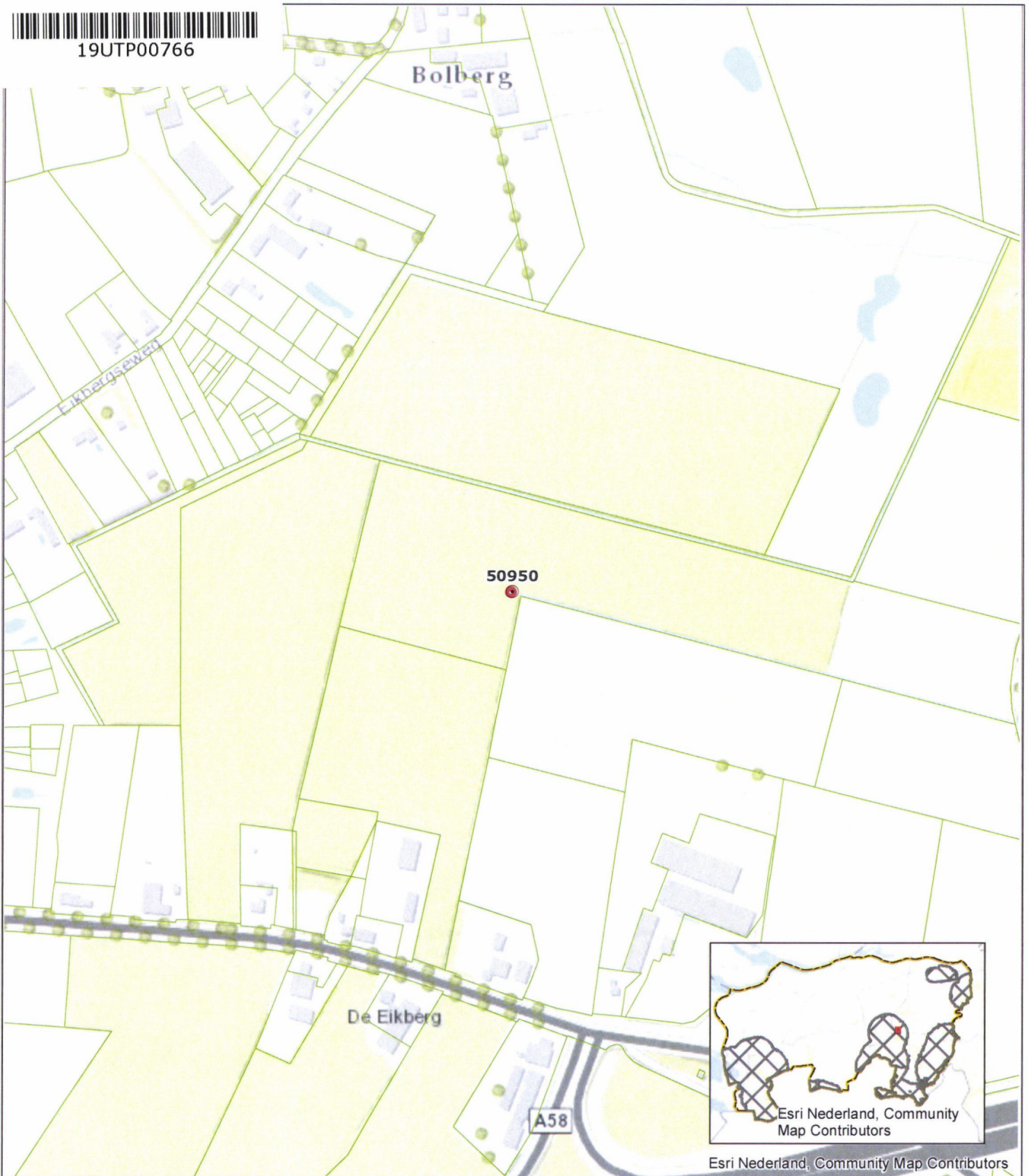








Tekening bij Watervergunning grondwateronttrekking beregning



19UTP00766



Esri Nederland, Community Map Contributors

-  Grondwaterput met putnummer
-  Perceelsgrenzen
-  Beschermd gebied waterhuishouding
-  Beperkt beschermd gebied
-  Attentiegebied
-  Invloedsgebied Natura2000

Kenmerken v/d vergunning:

Registratienummer: 00031

Coördinaten put:

X 117564

Y 397023



Projectomschrijving
Watervergunning grondwater-
onttrekking beregning

Opdrachtgever
Afd. Vergunningen
Opdrachtnemer
Afd. Kennis & Advies
Tekeningnummer

00031 - 50950

Formaat	Schaal	Datum
A4	1:5.000	19-9-2018