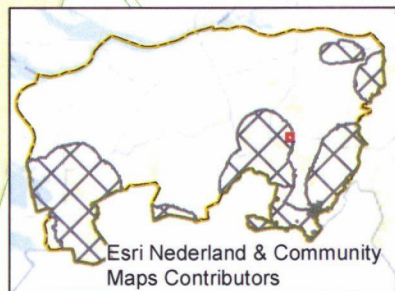








Tekening bij Watervergunning grondwateronttrekking beregning



19UTP00767



Esri Nederland & Community Maps Contributors

-  Grondwaterput met putnummer
-  Perceelsgrenzen
-  Beschermd gebied waterhuishouding
-  Beperkt beschermd gebied
-  Attentiegebied
-  Invloedsgebied Natura2000

Kenmerken v/d vergunning:

Registratienummer: 00031

Coördinaten put:

X 119269

Y 396299



Projectomschrijving
Watervergunning grondwater-
onttrekking beregning
Opdrachtgever
Afd. Vergunningen
Opdrachtnemer
Afd. Kennis & Advies
Tekeningnummer
00031-48591

Formaat	Schaal	Datum
A4	1:5.000	13-2-2018