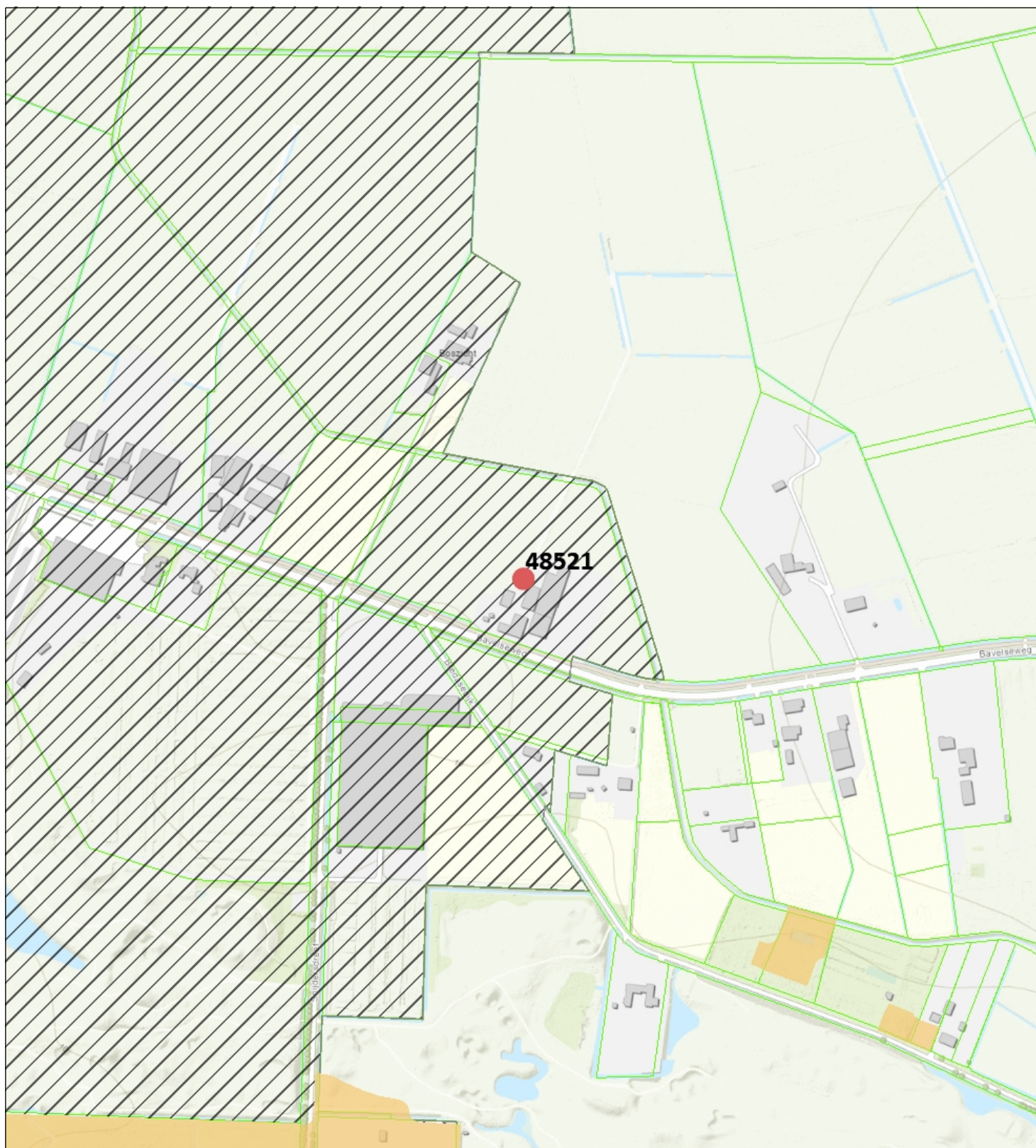








# Tekening bij Watervergunning grondwateronttrekking beregning



-  Attentiegebied
-  Beperkt beschermd gebied
-  Beschermd gebied
-  Invloedsgebied Natura2000
-  Percelen
-  Topo

## Kenmerken v/d vergunning:

Registratienummer:  
00031

Coördinaten put:  
X: 119885  
Y: 395622



**Proces:**  
Vergunningen

**Datum:** 13-04-2023  
**Teknr.:** 00031 - 48521  
**Schaal:** 1:5,000

