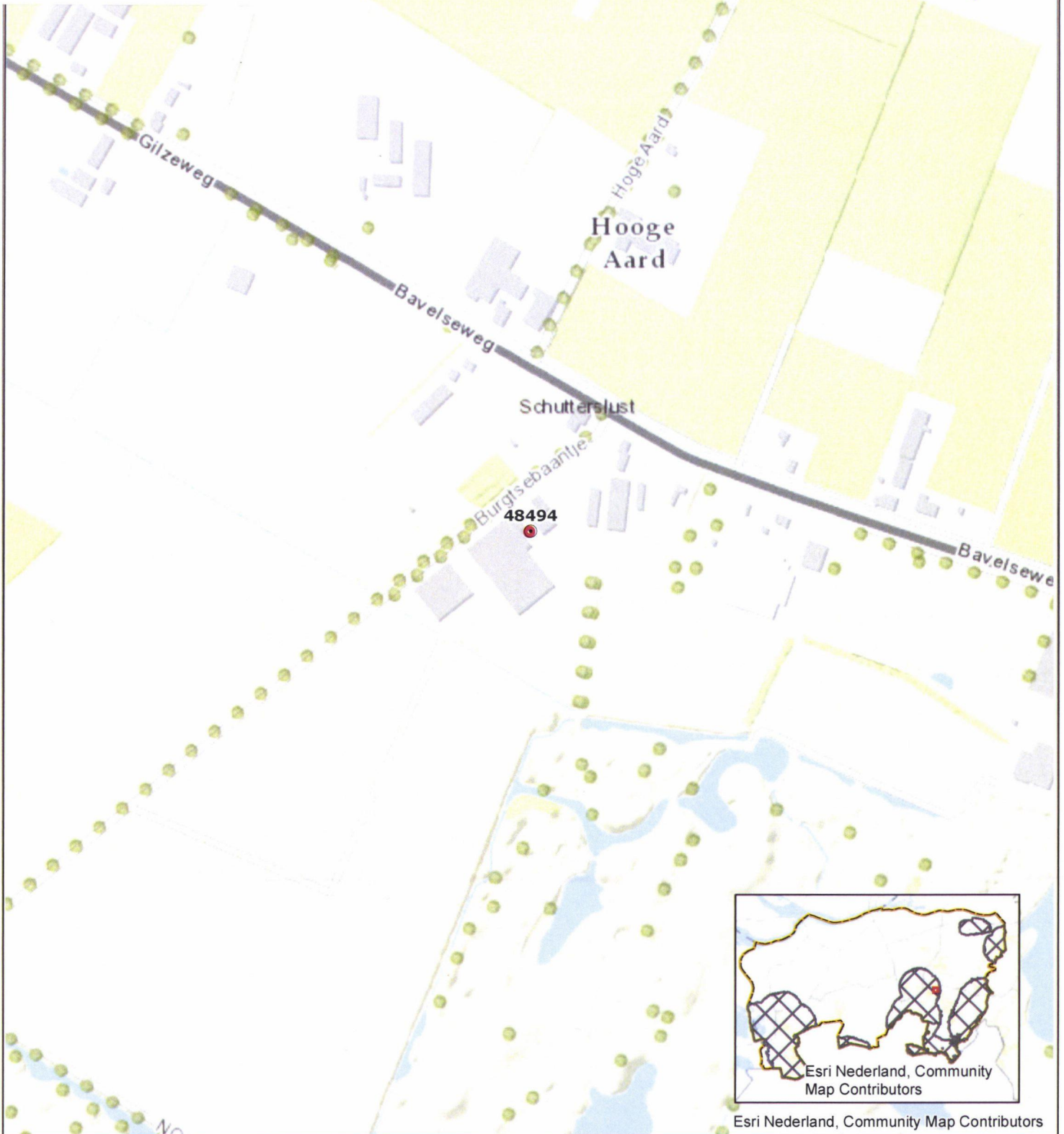








# Tekening bij Watervergunning grondwateronttrekking beregning



19UTP00763



Esri Nederland, Community Map Contributors

-  Grondwaterput met putnummer
-  Perceelsgrenzen
-  Beschermd gebied waterhuishouding
-  Beperkt beschermd gebied
-  Attentiegebied
-  Invloedsgebied Natura2000

## Kenmerken v/d vergunning:

Registratienummer: 00031

## Coördinaten put:

X 118883

Y 395775



Projectomschrijving  
Watervergunning grondwater-  
onttrekking beregning  
Opdrachtgever  
Afd. Vergunningen  
Opdrachtnemer  
Afd. Kennis & Advies  
Tekeningnummer  
00031 - 48494

Formaat	Schaal	Datum
A4	1:5.000	26-3-2019