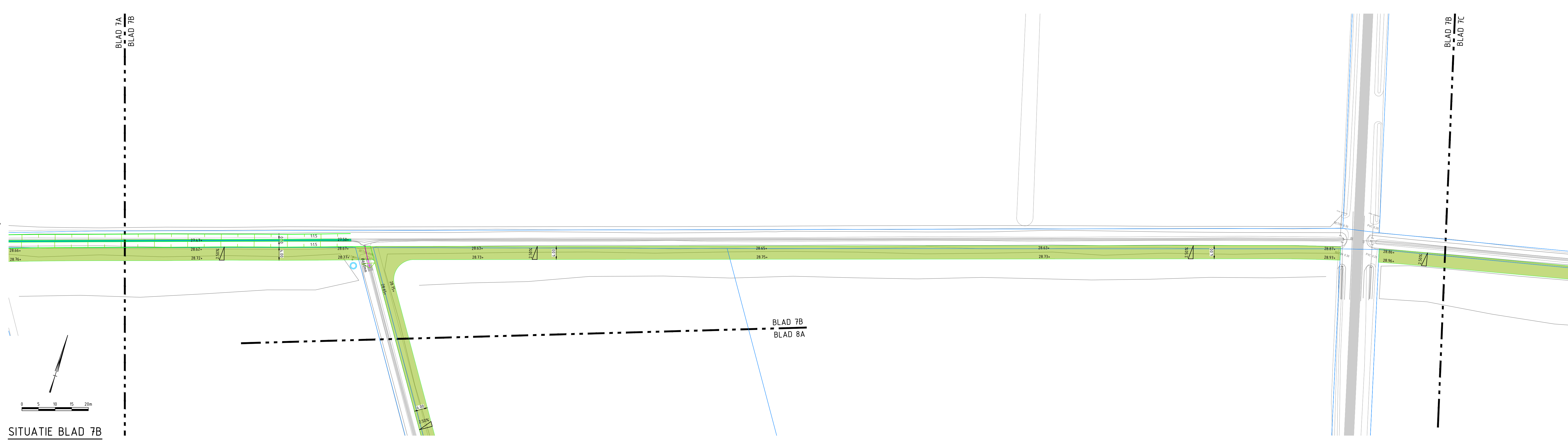
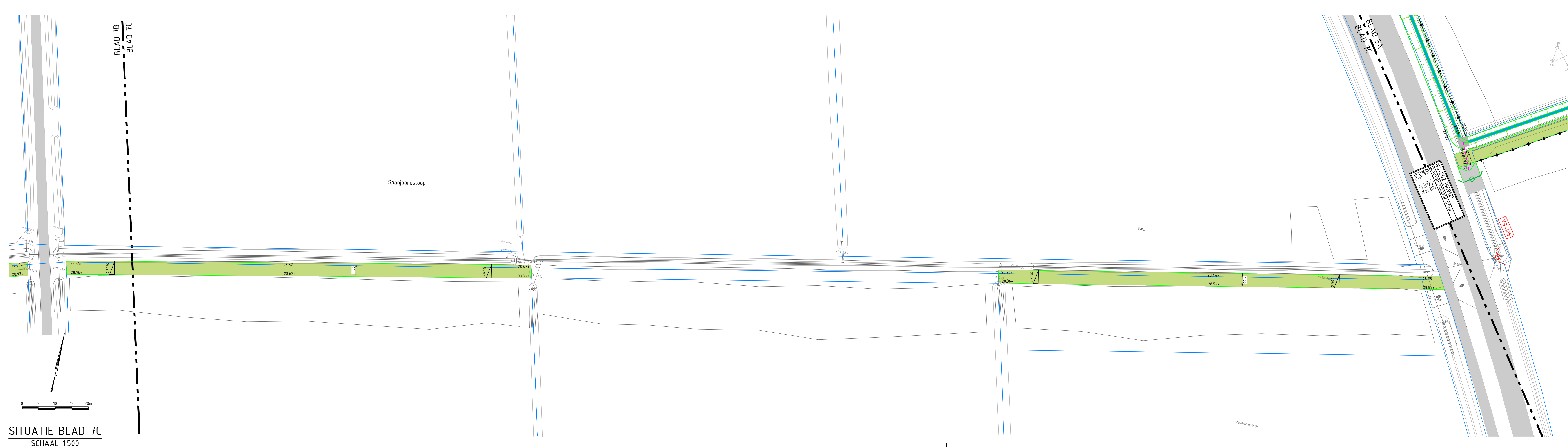


SITUATIE BLAD 7A
SCHAAL 1:500



SITUATIE BLAD 7B
SCHAAL 1:500



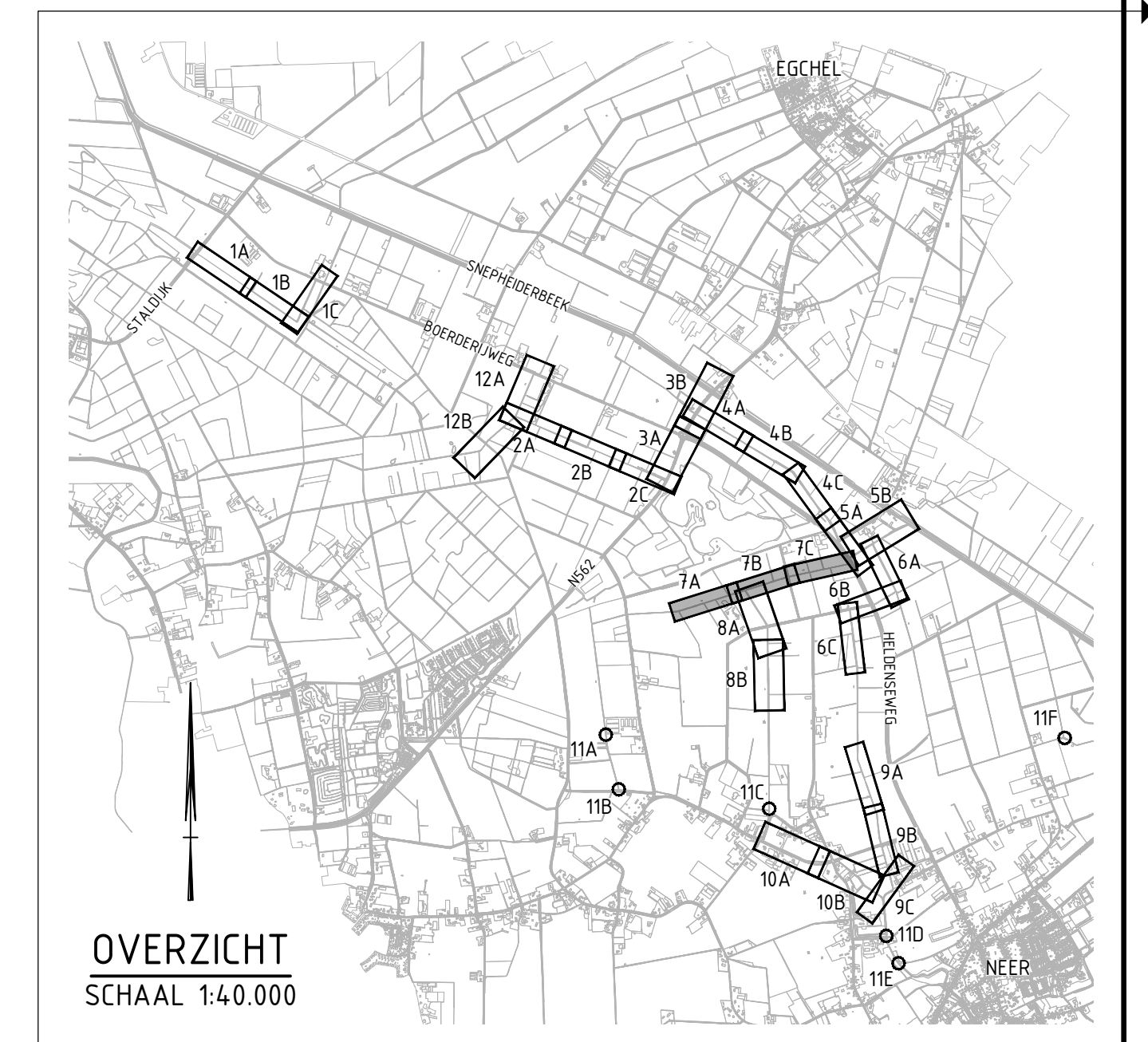
SITUATIE BLAD 7C
SCHAAL 1:500

LEGENDA

ALGEMEEN

- KADASTRALE GRENS
- BESTAANDE SITUATIE
- ONTWERP WATERGANG
- AAN TE BRENGEN ONDERHOUDSPAD
BREEDTE 4.00m
- AAN TE BRENGEN BODEMBESCHERMING
- AAN TE BRENGEN BESCHIEUNG
- AAN TE BRENGEN BODEMVAL
- BESTAANDE DIJKER
INCL. DIAMETER EN VLOEVLAAKHOOGTE
- AAN TE BRENGEN DIJKER
INCL. DIAMETER EN VLOEVLAAKHOOGTE
- AAN TE BRENGEN PUT
- NIEUWE LOCATIE DRAINAGEPUT
- NIEUWE LOCATIE WATERPUT
- AAN TE BRENGEN STUW
- AAN TE BRENGEN STUW
MET MEETPUNT
- BESTAANDE TE VERWIJDEREN STUW
INCL. STUWNUMMER
- AAN TE BRENGEN SCHEIDINGSBAND
V.V. SPATES HOOG 3.00m
- AAN TE BRENGEN RASTER
- AAN TE BRENGEN POORT IN RASTER
- BESTAANDE TE HANDHAVEN BOOM
- BESTAANDE TE VERWIJDEREN BOOM

VS-102	DEGEVEKS STUW
VS-101	1 = STUWNUMMER
VS-102	2 = TYPE STUW
VS-103	3 = DIJKHOOGTE
VS-104	4 = WAAKHOOGTE
VS-105	5 = BODEMHOOGTE HOOGTE ZIJDE
VS-106	6 = BODEMHOOGTE LAAG ZIJDE



versie	omschrijving	datum	getekend	afgegeven
1	Eerste uitgave			

GEONIUS

opdrachtgever:
Waterschap Limburg
Maria Teresablan 99, Roermond

titel:
Concept
datum ontwerp:
05-10-2022

schaal:
1:500
blad:
7 / 12

projectnummer:
CA210023.017
documentnummer:
TEKENING

tekening nummer:
CA210023.017-001-SIT-703-07

versie:
0.6

Geenius Infra
De Asselen Kull 10
6384 RD Geleen
+31 (0) 88 3300 600

© 2017 - www.geenius.nl