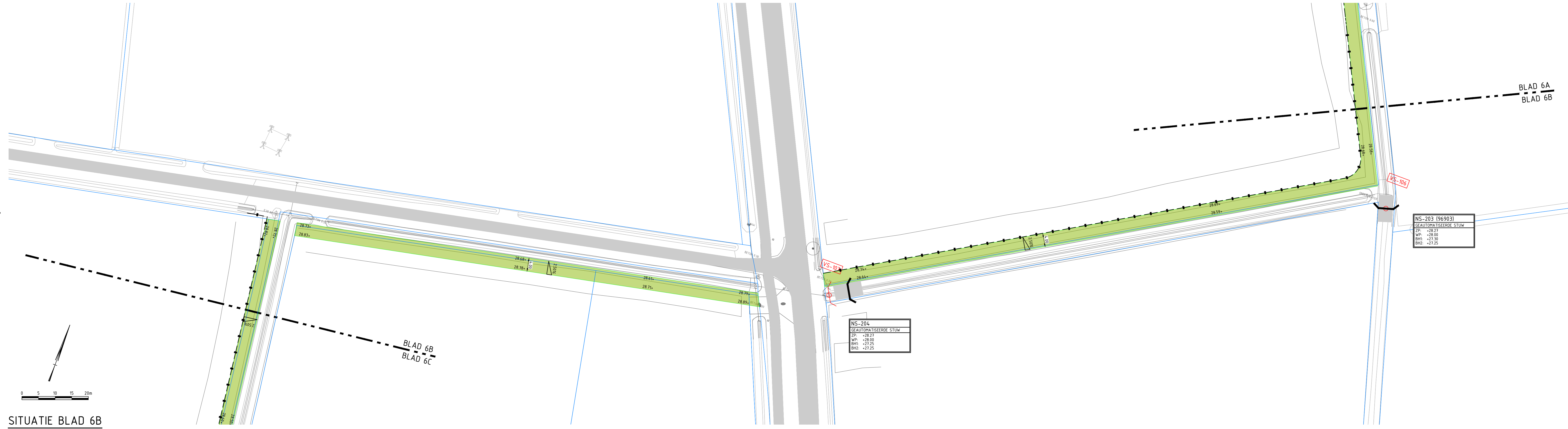



SITUATIE BLAD 6A
SCHAAL 1:500



SITUATIE BLAD 6B
SCHAAL 1:500



SITUATIE BLAD 6C
SCHAAL 1:500

LEGENDA

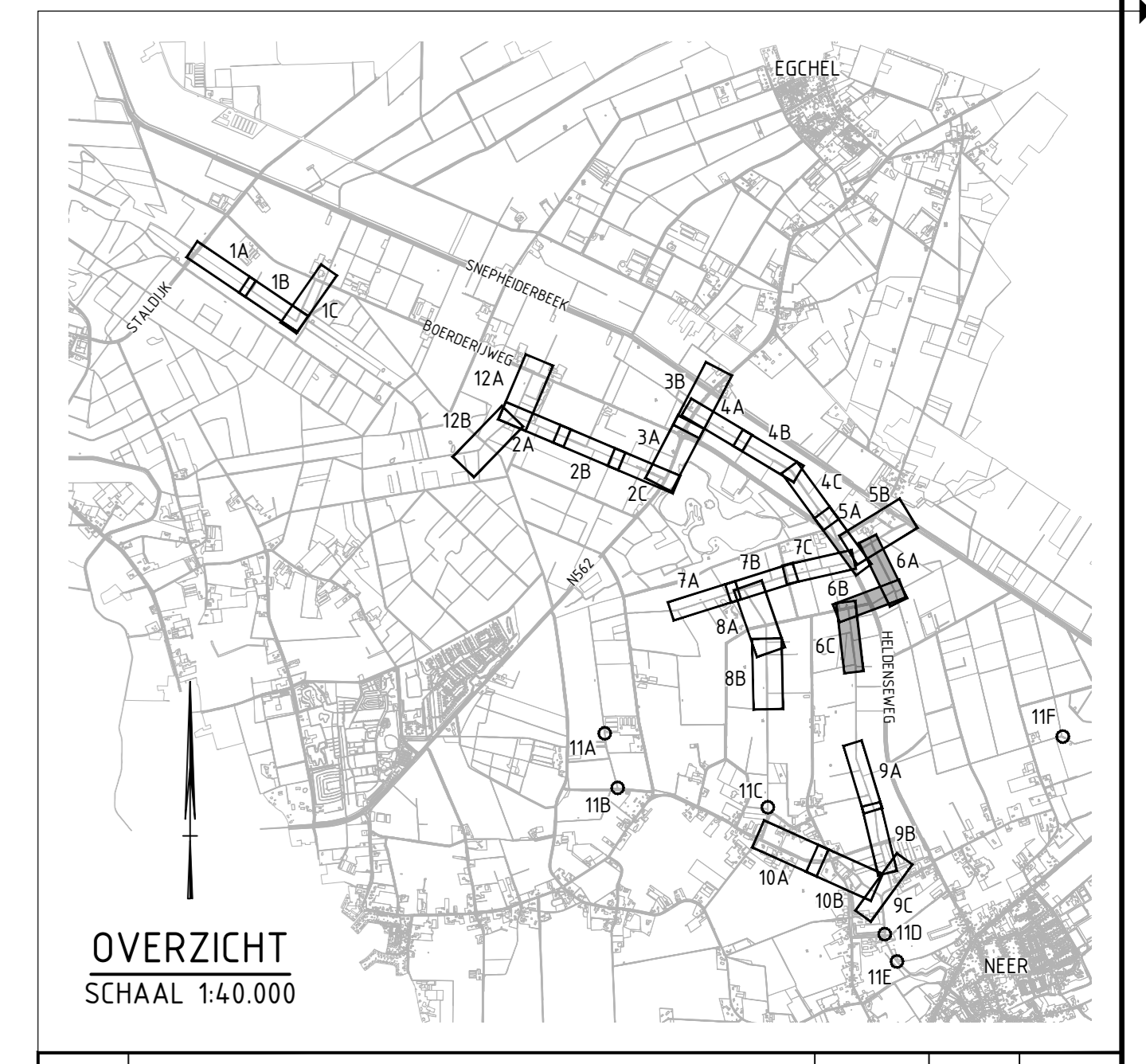
ALGEMEEN

- KADASTRALE GRENS
- BESTAANDE SITUATIE
- ONTWERP WATERGANG
- AAN TE BRENGEN ONDERHOUDSPAD
BREEDTE 4.00m
- AAN TE BRENGEN BODEMBESCHERMING
- AAN TE BRENGEN BESCHOEING
- AAN TE BRENGEN BODEMVAL
- BESTAANDE DIJKER
INCL. DIAMETER EN VLOEIWAARDIGHEID
- AAN TE BRENGEN DIJKER
INCL. DIAMETER EN VLOEIWAARDIGHEID
- AAN TE BRENGEN PUT
- NIEUWE LOCATIE DRAINAGEPUT
- NIEUWE LOCATIE WATERPUT
- AAN TE BRENGEN STUW
- AAN TE BRENGEN STUW
MET MEETPUNT
- BESTAANDE TE VERWIJDEREN STUW
INCL. STUWNUMMER
- AAN TE BRENGEN SCHEIDINGSBAND
V.V. SPATES HOOG 3.00m
- AAN TE BRENGEN RASTER
- AAN TE BRENGEN POORT IN RASTER
- BESTAANDE TE HANDHAVEN BOOM
- BESTAANDE TE VERWIJDEREN BOOM

NS-202	DEGEVENS STUW
1	1 = STUWPIJPER
2	2 = 1STE STUW
3	3 = ZIJKWAFEL
4	4 = WAFELWAFEL
5	5 = BODEMHOOGTE HOOG 2.00
6	6 = BODEMHOOGTE LAAG 2.00

NS-203	DEGEVENS STUW
1	1 = STUWPIJPER
2	2 = 1STE STUW
3	3 = ZIJKWAFEL
4	4 = WAFELWAFEL
5	5 = BODEMHOOGTE HOOG 2.00
6	6 = BODEMHOOGTE LAAG 2.00

NS-204	DEGEVENS STUW
1	1 = STUWPIJPER
2	2 = 1STE STUW
3	3 = ZIJKWAFEL
4	4 = WAFELWAFEL
5	5 = BODEMHOOGTE HOOG 2.00
6	6 = BODEMHOOGTE LAAG 2.00



versie	omschrijving	datum	getekend	vergegenwoordigd
1	Eerste uitgave			

Geonius Infra
De Asselen Kull 10
6384 RD Geleen
+31 (0) 88 3306 600

<p>project Natte Natuurpark Waterbloem Definitief Ontwerp</p> <p>opdrachtgever Waterschap Limburg Maria Teresablan 99, Roermond</p> <p>start Concept 05-10-2022</p> <p>schaal 1:500 6 / 12</p> <p>groepnummer CA210023.017</p> <p>tekening nummer CA210023.017-00-SIT-703-06</p> <p>versie 0.6</p>	<p>opdrachtgever Waterschap Limburg Maria Teresablan 99, Roermond</p> <p>start Concept 05-10-2022</p> <p>schaal 1:500 6 / 12</p> <p>groepnummer CA210023.017</p> <p>tekening nummer CA210023.017-00-SIT-703-06</p> <p>versie 0.6</p>
---	--

© 2017 - www.geonius.nl