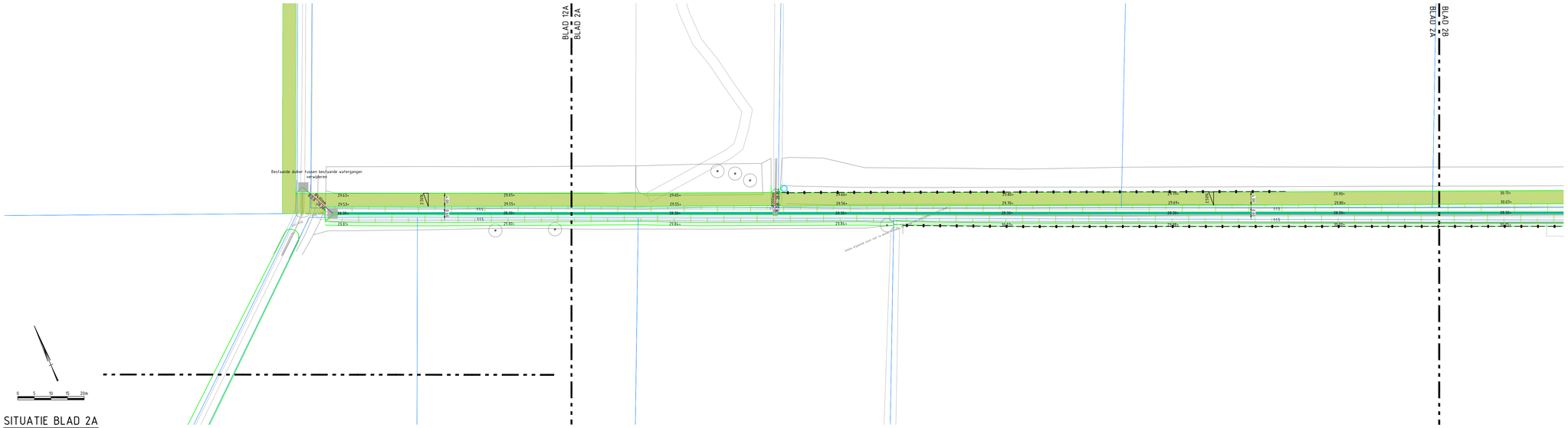

SITUATIE BLAD 2A
SCHAAL 1:500

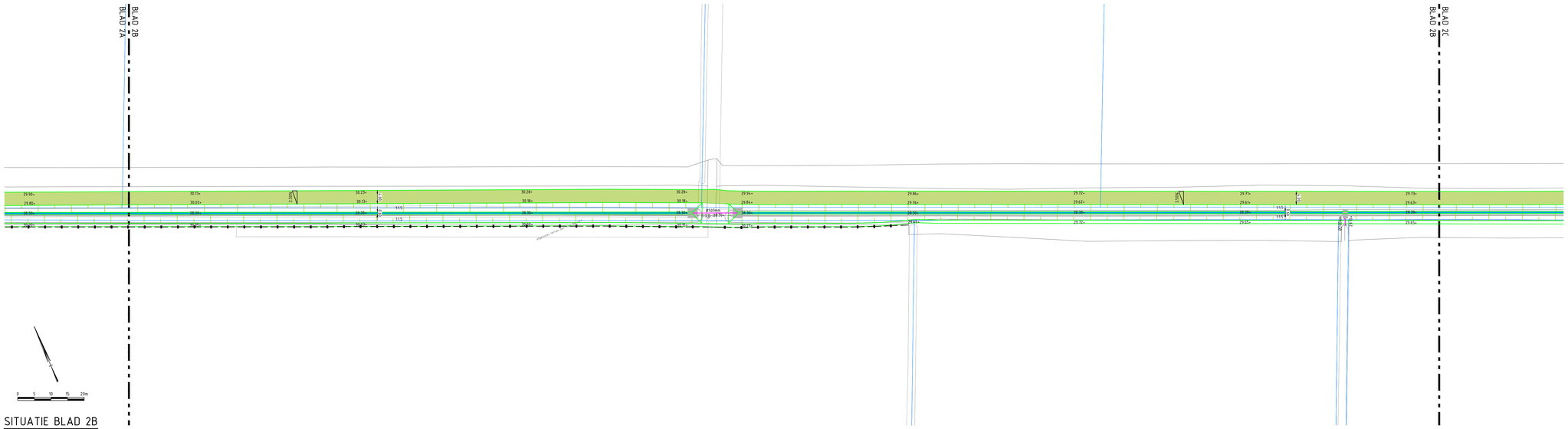

SITUATIE BLAD 2B
SCHAAL 1:500

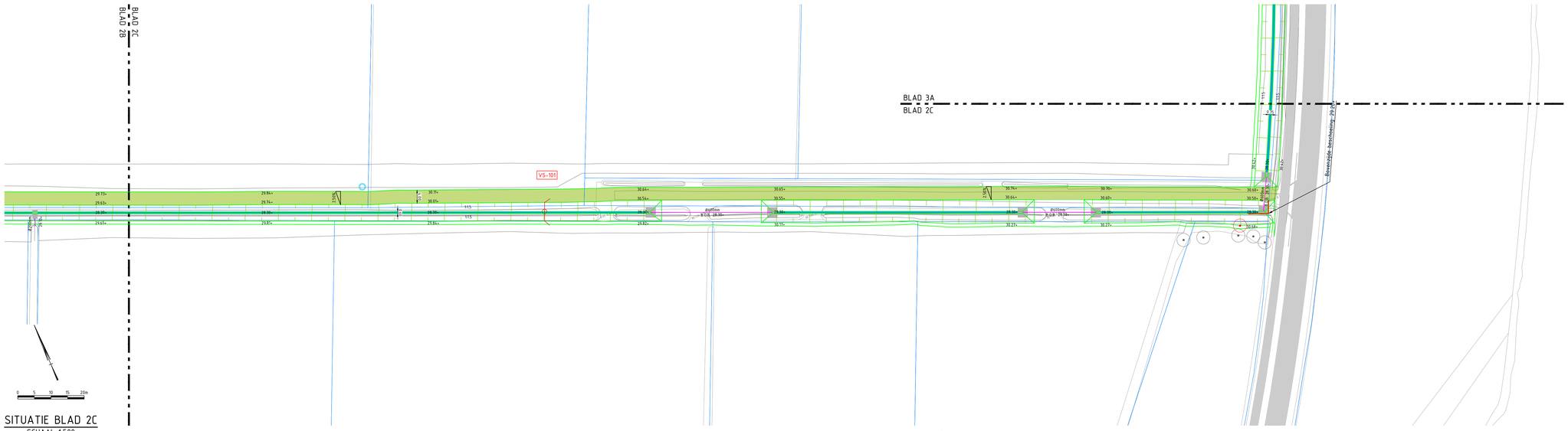

SITUATIE BLAD 2C
SCHAAL 1:500

LEGENDA

ALGEMEEN

- KADASTRALE GRENS
- BESTAANDE SITUATIE
- ONTWERP WATERGANG
- AAN TE BRENGEN ONDERHOUDSPAD
  BREEDTE 4.00m
- AAN TE BRENGEN BODEMBESCHERMING
- AAN TE BRENGEN BESCHOEIING
- AAN TE BRENGEN BODEMVAL
- BESTAANDE DUIKER
  INCL. DIAMETER EN VLOEIVLAKHOOGTE
- AAN TE BRENGEN DUIKER
  INCL. DIAMETER EN VLOEIVLAKHOOGTE
- AAN TE BRENGEN PUT
- NIEUWE LOCATIE DRAINAGEPUT
- NIEUWE LOCATIE WATERPUT
- AAN TE BRENGEN STUW
- AAN TE BRENGEN STUW MET MEETPUNT
- VS-102 — BESTAANDE TE VERWIJDEREN STUW
  INCL. STUWNUMMER

NS-202
SCHAITSPATISSEHOSE STUW-F
S.P. +28.28 3.
W.P. +29.00 4.
MS. +00.00 5.
MD. +00.00 6.

GEGEVENS STUW
1 = STUWNUMMER
2 = TYPE STUW
3 = ZOMERPEIL
4 = WINTERPEIL
5 = BODEMHOOGTE HOGE ZIJDE
6 = BODEMHOOGTE LAGE ZIJDE

- AAN TE BRENGEN SCHEIDINGSBAND
  V.V. SPATIES H.O.H. 3.00m
- AAN TE BRENGEN RASTER
- AAN TE BRENGEN POORT IN RASTER
- BESTAANDE TE HANDHAVEN BOOM
- BESTAANDE TE VERWIJDEREN BOOM

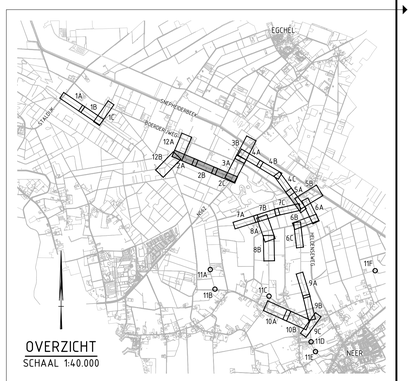

OVERZICHT
SCHAAL 1:40.000

versie	omschrijving	datum	getekend	vrijgegeven
1	Eerste uitgave			

GEONIUS

Geonius Infra
De Asseten Kuil 10
6161 RD Geleen
+31 (0) 88 1300 600

project
Natte Natuurparel Waterbloem
Definitief Ontwerp

onderwerp
Situatietekening
Oude Doorbrandsbeek verdiepen

opdrachtgever
Waterschap Limburg
Maria Teresialaan 99, Roermond

status: Concept	datum uitgave: 05-10-2022
schaal: 1:500	blad: 2 / 12
formaat: A0	projectnummer: CA210023.017
	documentsoort: TEKENING
	tekening nummer: CA210023.017-DO-SIT-T01-02
	versie: 0.6

getekend — paraaf
vrijgegeven — paraaf

© 2017 - www.geonius.nl
CA210023-017-DO-SIT-T01_v0.6.dwg