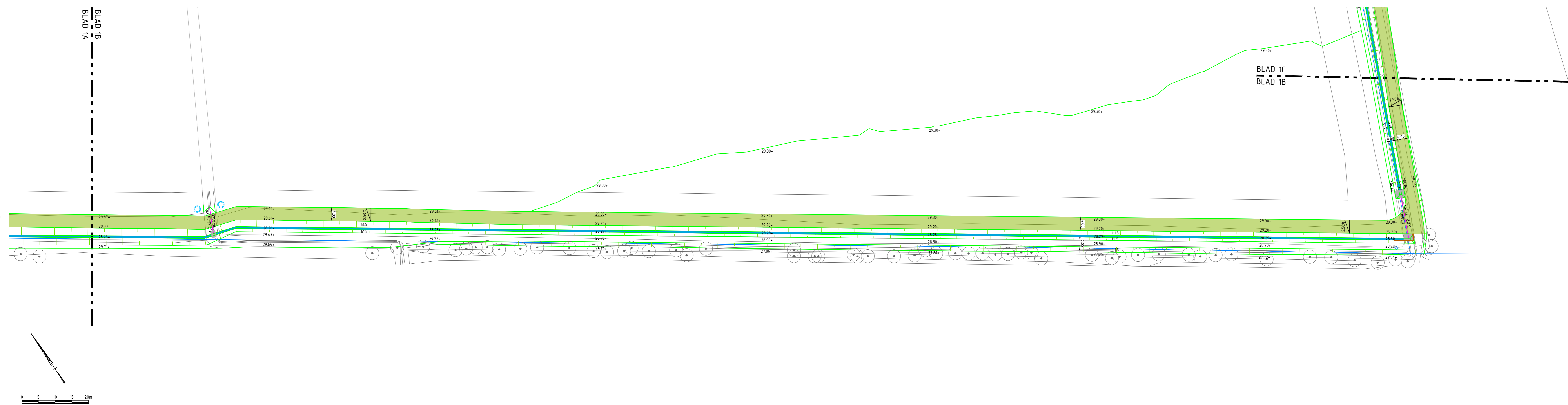



SITUATIE BLAD 1A
SCHAAL 1:500



SITUATIE BLAD 1B
SCHAAL 1:500



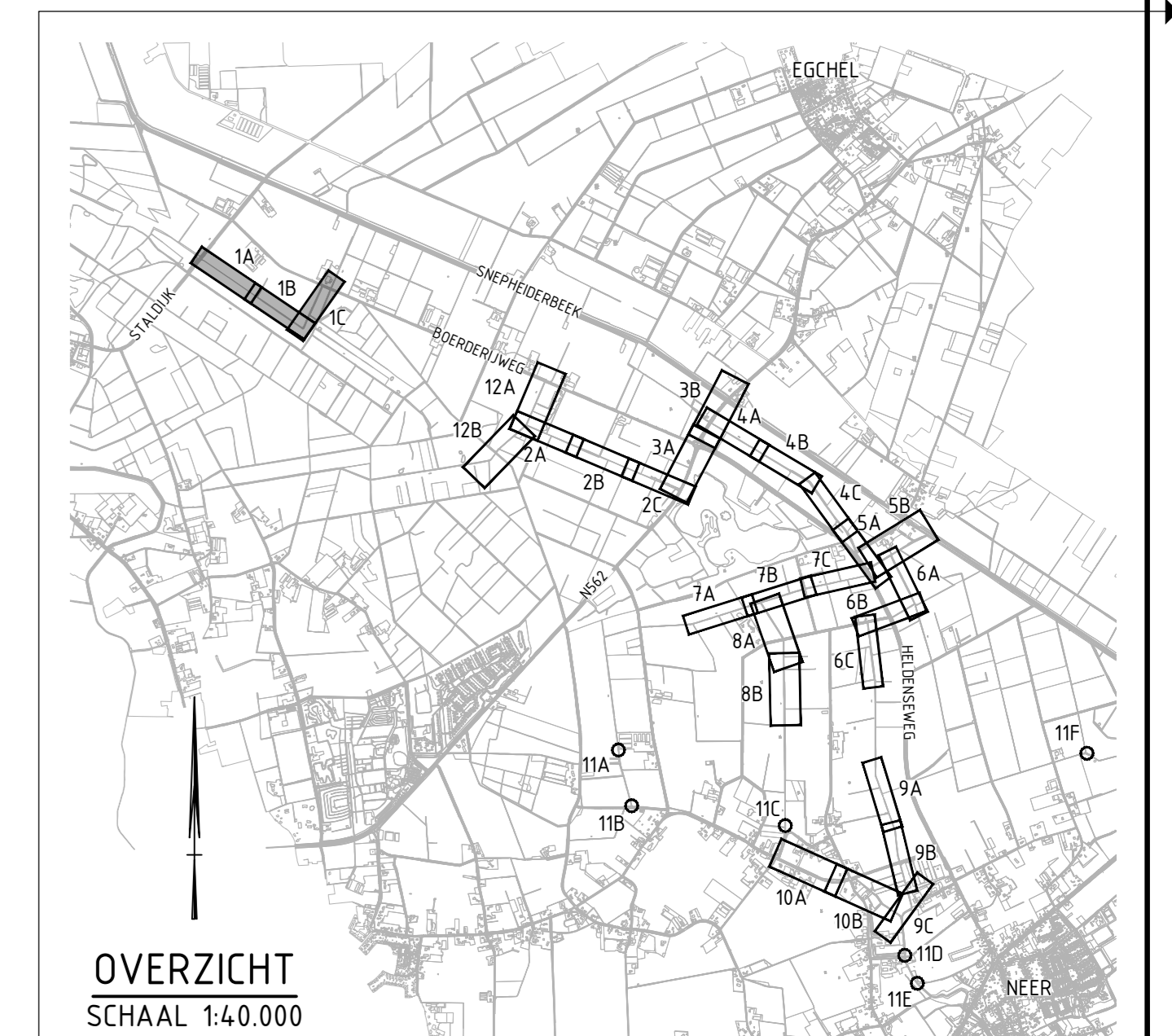
SITUATIE BLAD 1C
SCHAAL 1:500

LEGENDA

ALGEMEEN

- KADASTRALE GRENS
- BESTAANDE SITUATIE
- ONTWERP WATERGANG
- AAN TE BRENGEN ONDERHOUDSPAD
BREEDTE 4.00m
- AAN TE BRENGEN BODEMBESCHERMING
- AAN TE BRENGEN BESCHOEING
- AAN TE BRENGEN BODEMVAL
- BESTAANDE DIJKER
INCL. DIAMETER EN VLOEVLANDHOOGTE
- AAN TE BRENGEN DIJKER
INCL. DIAMETER EN VLOEVLANDHOOGTE
- AAN TE BRENGEN PUT
- NIEUWE LOCATIE DRAINAGEPUT
- NIEUWE LOCATIE WATERPUT
- AAN TE BRENGEN STUW
- AAN TE BRENGEN STUW
MET MEETPUNT
- BESTAANDE TE VERWIJDEREN STUW
INCL. STUWNUMMER
- AAN TE BRENGEN SCHEIDINGSBAND
K.V. SPATIES HOOG 3.00m
- AAN TE BRENGEN RASTER
- AAN TE BRENGEN POORT IN RASTER
- BESTAANDE TE HANDHAVEN BOOM
- BESTAANDE TE VERWIJDEREN BOOM

VS-102	DEGEVENS STUW
1	1 = STUWPIEPER
2	2 = TIJDE STUW
3	3 = ZIJKPIEPER
4	4 = WENTPIEPER
5	5 = BODEMHOOGTE HOOGTE D.IJDE
6	6 = BODEMHOOGTE LAAG D.IJDE



versie	omschrijving	datum	getekend	afgegeven
1	Eerste uitgave			

GEONIUS		Geonius Strijde De Asselen Kull 10 6384 RD Geleen +31 (0) 88 3300 600	
project Natte Natuurpark Waterbloem Definitief Ontwerp	opdrachtgever Waterschap Limburg Maria Theresiabaan 99, Roermond	datum ontwerp Concept 05-10-2022	blad 1 / 12
onderdeel Situatietekening Omliding Doorbrandlossing	schaal 1:500	titel TEKENING	tekening nummer CA210023.017
getekend	paraaf	formaat A0	versie 0.6
afgegeven	paraaf	tekening nummer CA210023.017-010-SIT-103-01	© 2017 - www.geonius.nl