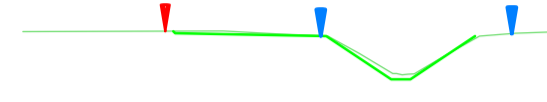
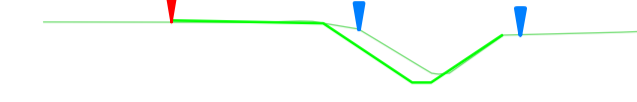


Dwarsprofiel DP-95
t.o.v. as ALM - Tracé Fortlossing
bij metrereng 50.000
Schaal 1:200
25.000m t.o.v. NAP



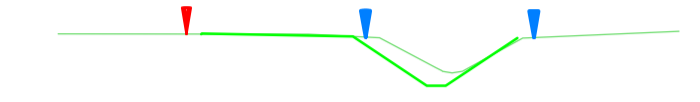
Ontwerp	Hoogte	28.804	28.608	27.672	28.608	
	Afstand	-10.000	-8.800	-1.900	0.000	10.000
Bestaand	Hoogte	28.710	28.751	28.679	28.666	28.608
	Afstand	-10.000	-4.696	-3.303	-1.974	-1.000

Dwarsprofiel DP-98
t.o.v. as ALM - Tracé Fortlossing
bij metrereng 200.000
Schaal 1:200
25.000m t.o.v. NAP




Ontwerp	Hoogte	29.037	28.951	27.988	28.604	
	Afstand	-10.000	-6.603	-2.603	0.000	10.000
Bestaand	Hoogte	28.990	28.988	28.800	28.550	27.988
	Afstand	-10.000	-4.274	-2.889	-1.120	0.000

Dwarsprofiel DP-101
t.o.v. as ALM - Tracé Fortlossing
bij metrereng 350.000
Schaal 1:200
25.000m t.o.v. NAP



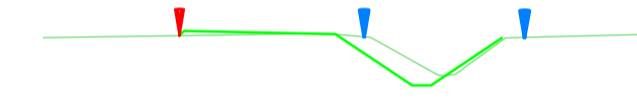
Ontwerp	Hoogte	28.607	28.607	27.205	28.565	
	Afstand	-10.000	-4.200	-2.200	0.000	10.000
Bestaand	Hoogte	28.678	28.666	28.573	27.641	28.565
	Afstand	-10.000	-3.385	-1.595	0.000	2.230

Dwarsprofiel DP-96
t.o.v. as ALM - Tracé Fortlossing
bij metrereng 100.000
Schaal 1:200
25.000m t.o.v. NAP



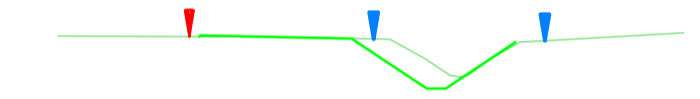
Ontwerp	Hoogte	28.621	28.621	27.644	28.621	
	Afstand	-10.000	-8.800	-2.000	0.000	10.000
Bestaand	Hoogte	28.871	28.871	28.588	27.654	28.621
	Afstand	-10.000	-4.978	-1.475	0.000	2.000

Dwarsprofiel DP-99
t.o.v. as ALM - Tracé Fortlossing
bij metrereng 250.000
Schaal 1:200
25.000m t.o.v. NAP




Ontwerp	Hoogte	28.716	28.716	27.380	28.601	
	Afstand	-10.000	-8.800	-2.280	0.000	10.000
Bestaand	Hoogte	28.618	28.716	28.818	27.654	28.601
	Afstand	-10.000	-2.700	-0.000	0.000	2.250

Dwarsprofiel DP-102
t.o.v. as ALM - Tracé Fortlossing
bij metrereng 400.000
Schaal 1:200
25.000m t.o.v. NAP



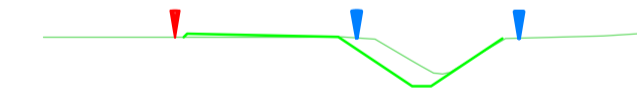
Ontwerp	Hoogte	28.600	28.600	27.277	28.597	
	Afstand	-10.000	-4.235	-2.235	0.000	10.000
Bestaand	Hoogte	28.665	28.665	28.578	27.650	28.597
	Afstand	-10.000	-3.620	-1.220	0.000	2.210

Dwarsprofiel DP-97
t.o.v. as ALM - Tracé Fortlossing
bij metrereng 150.000
Schaal 1:200
25.000m t.o.v. NAP



Ontwerp	Hoogte	28.944	28.944	27.616	28.616	
	Afstand	-10.000	-6.574	-2.574	0.000	10.000
Bestaand	Hoogte	29.004	29.004	28.973	27.620	28.616
	Afstand	-10.000	-8.679	-3.626	0.000	2.264

Dwarsprofiel DP-100
t.o.v. as ALM - Tracé Fortlossing
bij metrereng 300.000
Schaal 1:200
25.000m t.o.v. NAP



Ontwerp	Hoogte	28.623	28.623	27.333	28.590	
	Afstand	-10.000	-8.800	-2.203	0.000	10.000
Bestaand	Hoogte	28.623	28.623	28.576	27.657	28.590
	Afstand	-10.000	-3.203	-1.120	0.000	1.733

LEGENDA

- KADASTRALE GRENS
- AANKOOPGRENS
- BESTAANDE RANDVERHARDING

GEONIUS

Geonius Infra
 De Asselen Kuil 10
 6161 RD Geleen
 +31 (0) 88 1300 600

project Natte natuurparel Waterbloem		opdrachtgever Waterschap Limburg	
onderdeel Dwarsprofielen 95 t/m 102	status Definitief	datum uitgave 23-11-2022	blad 5 / 5
getekend	paraaf	formaat A1	projectnummer CA210023.017
vrijgegeven	paraaf	tekening nummer CA210023.017-DO-DWP-T04-05	documentsoort TEKENING
		versie 1.0	

© 2022 - www.geonius.nl CA210023.017-DO-DWP-T04_v1.0.dwg