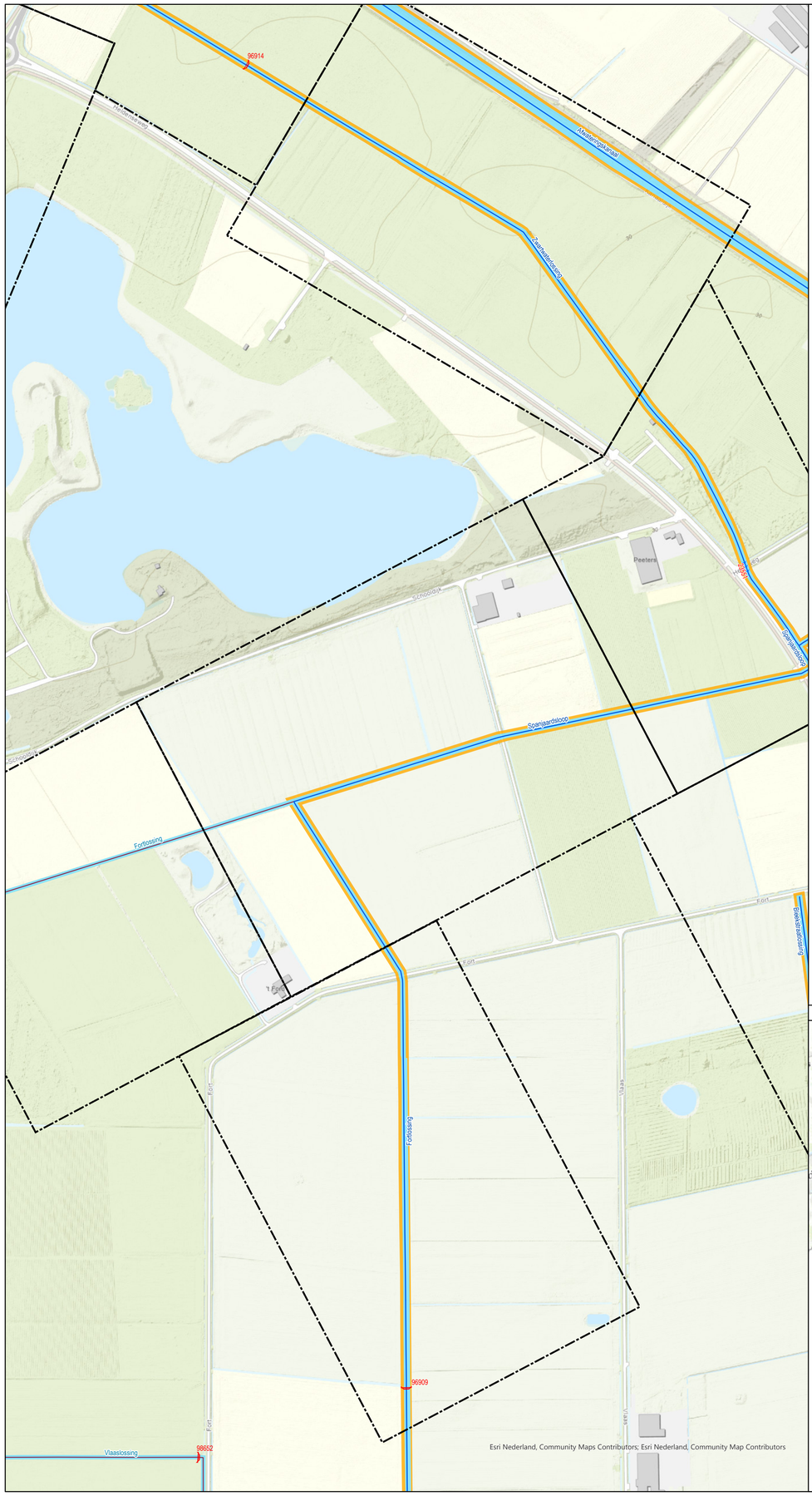

Bestaande legger.

Legenda

- gebied met leggerwijziging
- overkluizing, vastgesteld
- stuw, vastgesteld
- watergang primair, vastgesteld
- watergang secundair, vastgesteld
- kernzone watersysteem, vastgesteld
- profiel van vrije ruimte, vastgesteld

Overzichtskaartje (schaal 1:650.000)

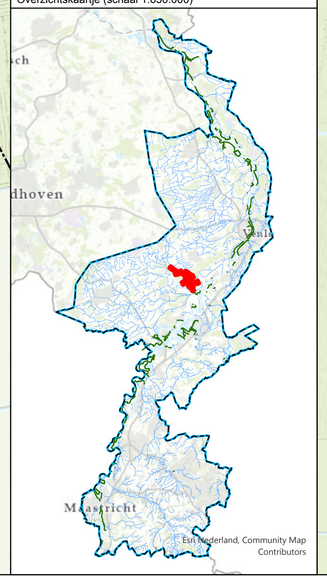

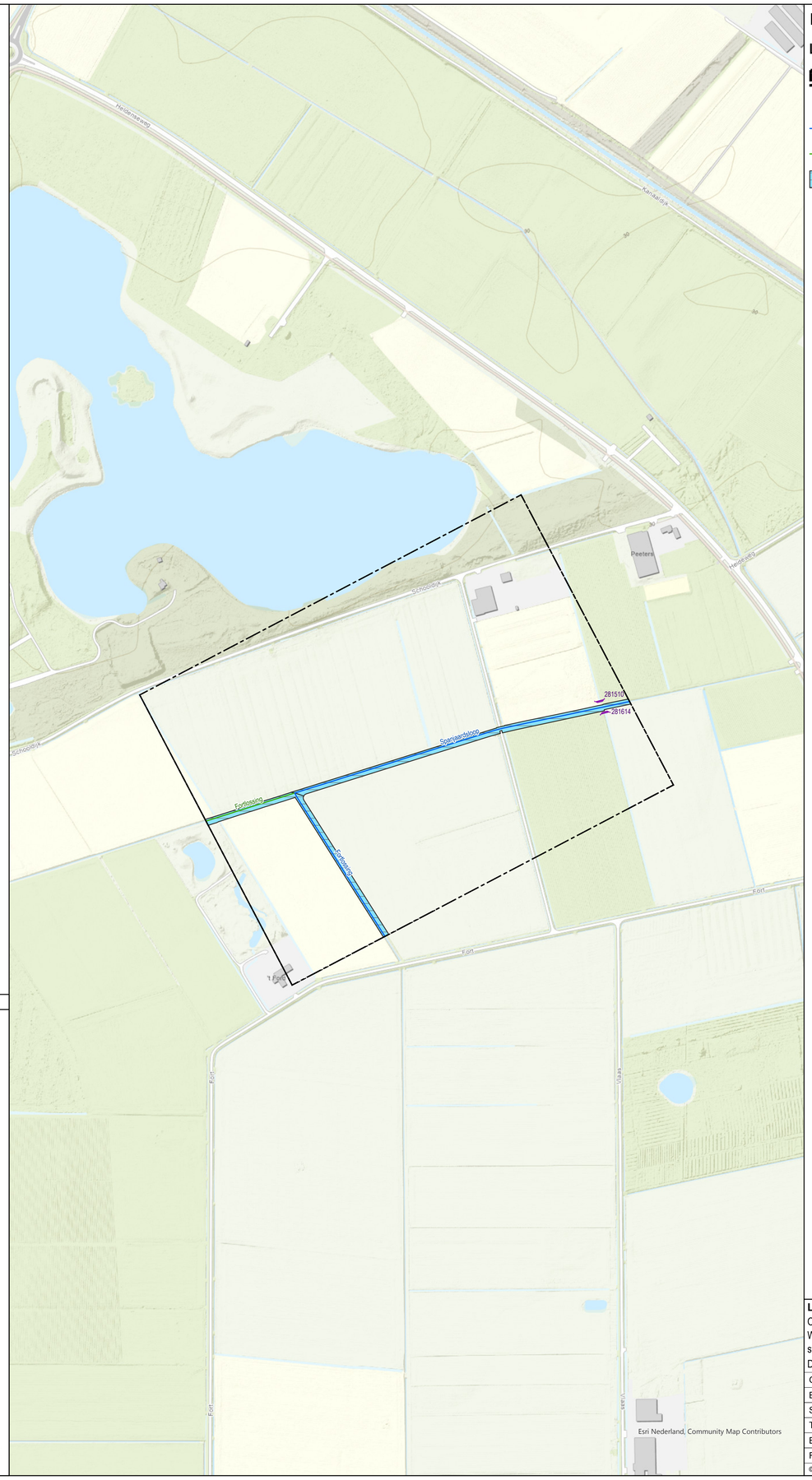

Leggerwijziging.

Legenda

- gebied met leggerwijziging
- boerenstuw, nieuw
- watergang primair, vastgesteld
- watergang primair, nieuw
- kernzone watersysteem. nieuw

Leggerwijziging.

Omschrijving leggerwijziging:
Waterbloem Status primaire wateren
stuwen, stuwenplan
Datum vaststelling:

Get.:	16-11-2022
Besluitnr.:	2022-Z9767
Schaal:	1:3.500
Tek.nr.:	2022-Z9767-L
Blad:	16
Formaat:	A1

waterschap limburg
met de omgeving, voor de omgeving

Postbus 2207 Tel.: 088 - 88 90 100
6040 CC Roermond E: info@waterschaplimburg.nl

© ESRI Nederland Community Map Contributors