





**Bestaande legger.**

**Legenda**





-  gebied met leggerwijziging
-  gemaal, vastgesteld
-  overlaat, vastgesteld
-  watergang primair, vastgesteld
-  watergang secundair, vastgesteld
-  kernzone watersysteem, vastgesteld
-  kernzone watersysteem, vastgesteld
-  profiel van vrije ruimte, vastgesteld

Overzichtskaartje (schaal 1:650.000)



**Leggerwijziging.**

**Legenda**

-  gebied met leggerwijziging
-  overkluizing, nieuw
-  watergang primair, nieuw
-  kernzone watersysteem, nieuw

**Leggerwijziging.**

Omschrijving leggerwijziging:  
Bypass de Lindbeek

Datum vaststelling:

Get.: 17-04-2023

Besluitnr.: 2023-Z6267

Schaal: 1:2.500

Tek.nr.: 2023-Z6267-L

Blad: 02

Formaat: A1



Postbus 2207 Tel.: 088 - 88 90 100  
6540 CC Roermond E: info@waterschaplimburg.nl

© ESRI Nederland Community Map Contributors