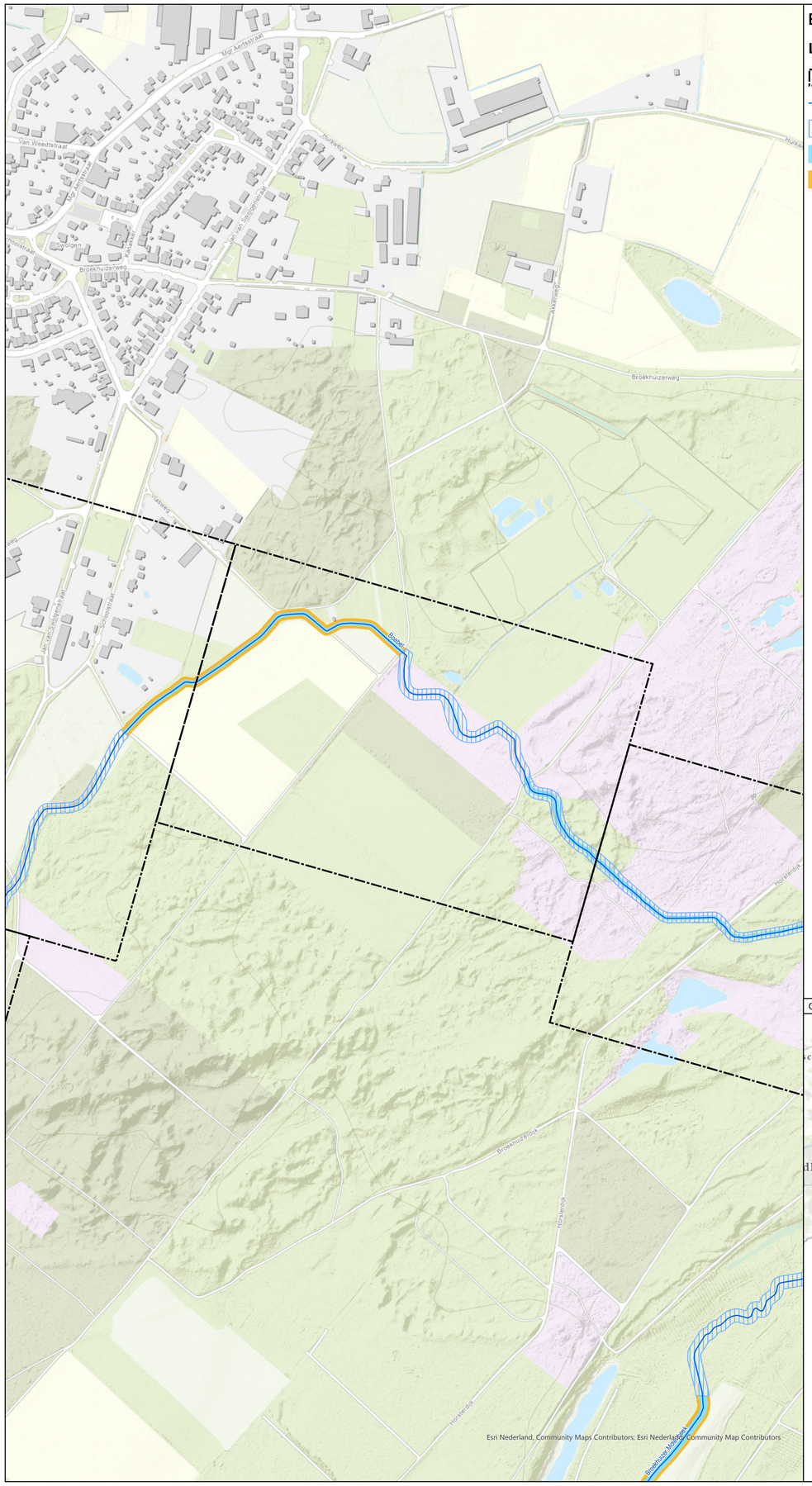

Bestaande legger.

Legenda

- gebied met leggerwijziging
- watergang primair, vastgesteld
- meanderzone, vastgesteld
- kernzone watersysteem, vastgesteld
- profiel van vrije ruimte, vastgesteld

Overzichtskaartje (schaal 1:650.000)

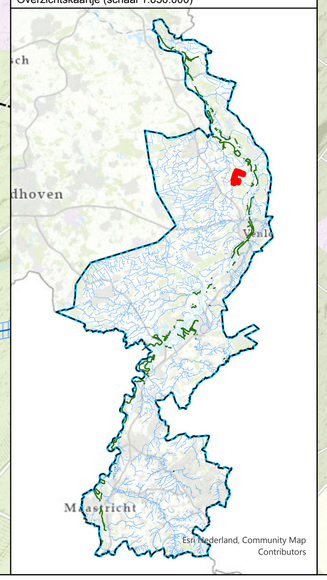

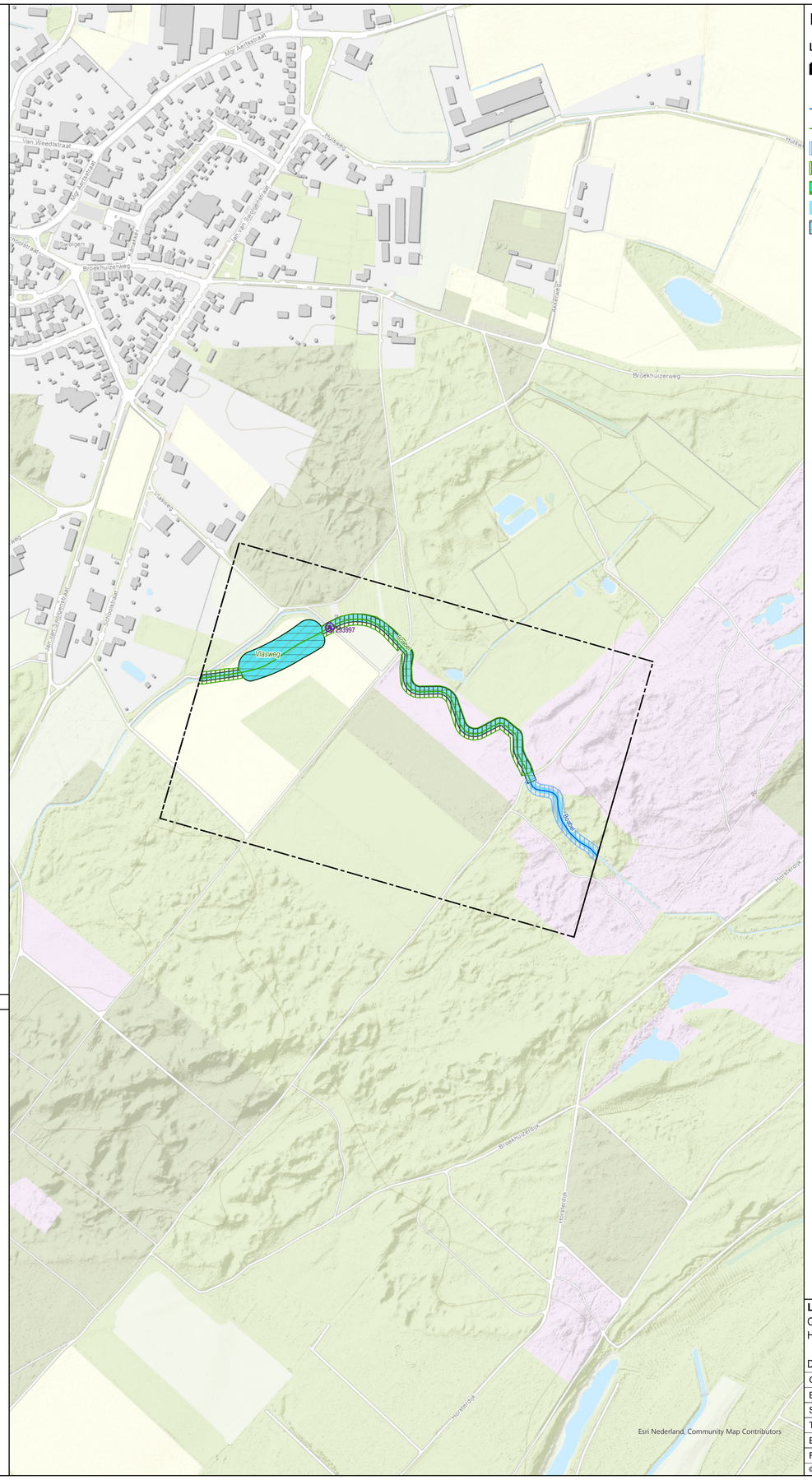

Leggerwijziging.

Legenda

- gebied met leggerwijziging
- afsluitmiddel, nieuw
- watergang primair, vastgesteld
- watergang primair, nieuw
- meanderzone, vastgesteld
- meanderzone, nieuw
- primaire regenwaterbuffercompartiment, nieuw
- kernzone watersysteem, vastgesteld
- kernzone watersysteem. nieuw

Leggerwijziging.

Omschrijving leggerwijziging:
Herstel Natte Natuurparel Broekhuizerbroek

Datum vaststelling:

Get.:	03-11-2022
Besluitnr.:	2021-Z35051
Schaal:	1:3.500
Tek.nr.:	2021-Z35051-L
Blad:	07
Formaat:	A1

waterschap limburg
met de omgeving, voor de omgeving
Postbus 2207 6040 CC Roermond
Tel.: 088 - 88 90 100
E: info@waterschaplimburg.nl

© ESRI Nederland Community Map Contributors