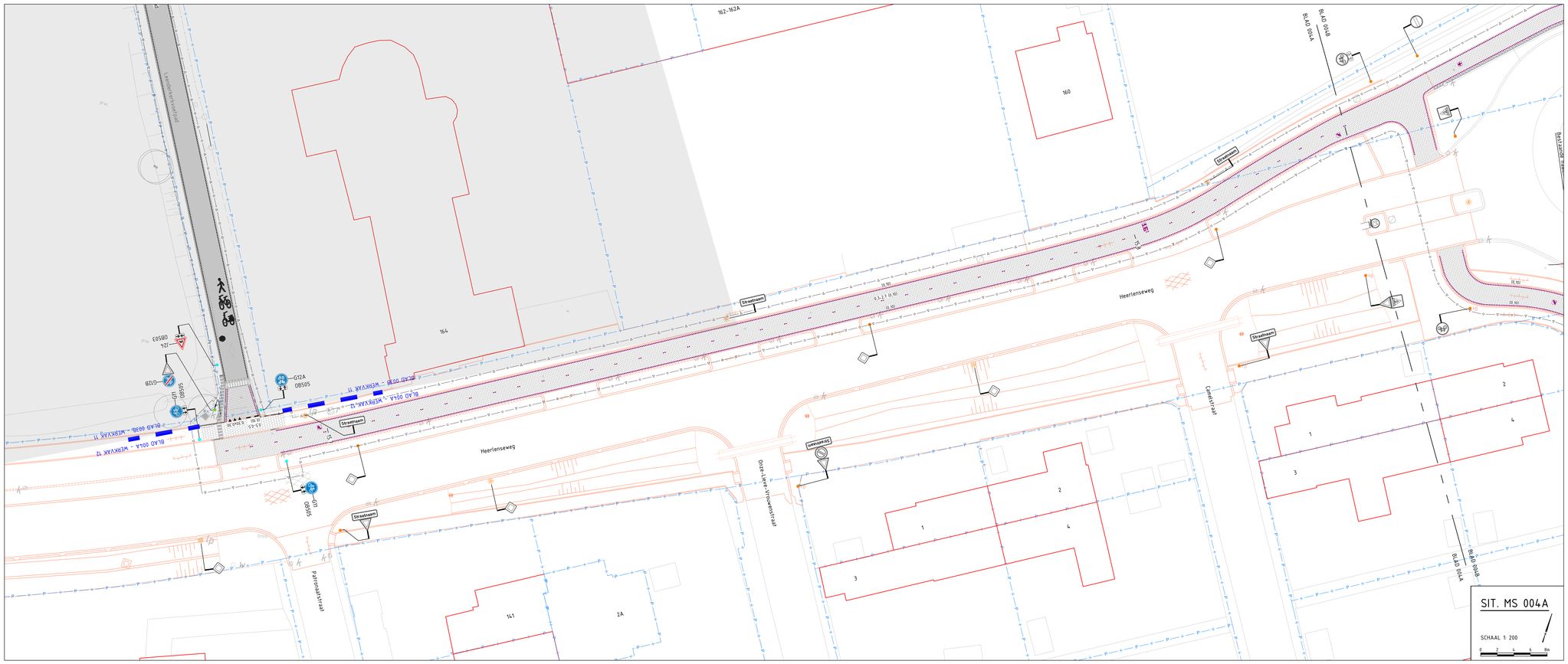

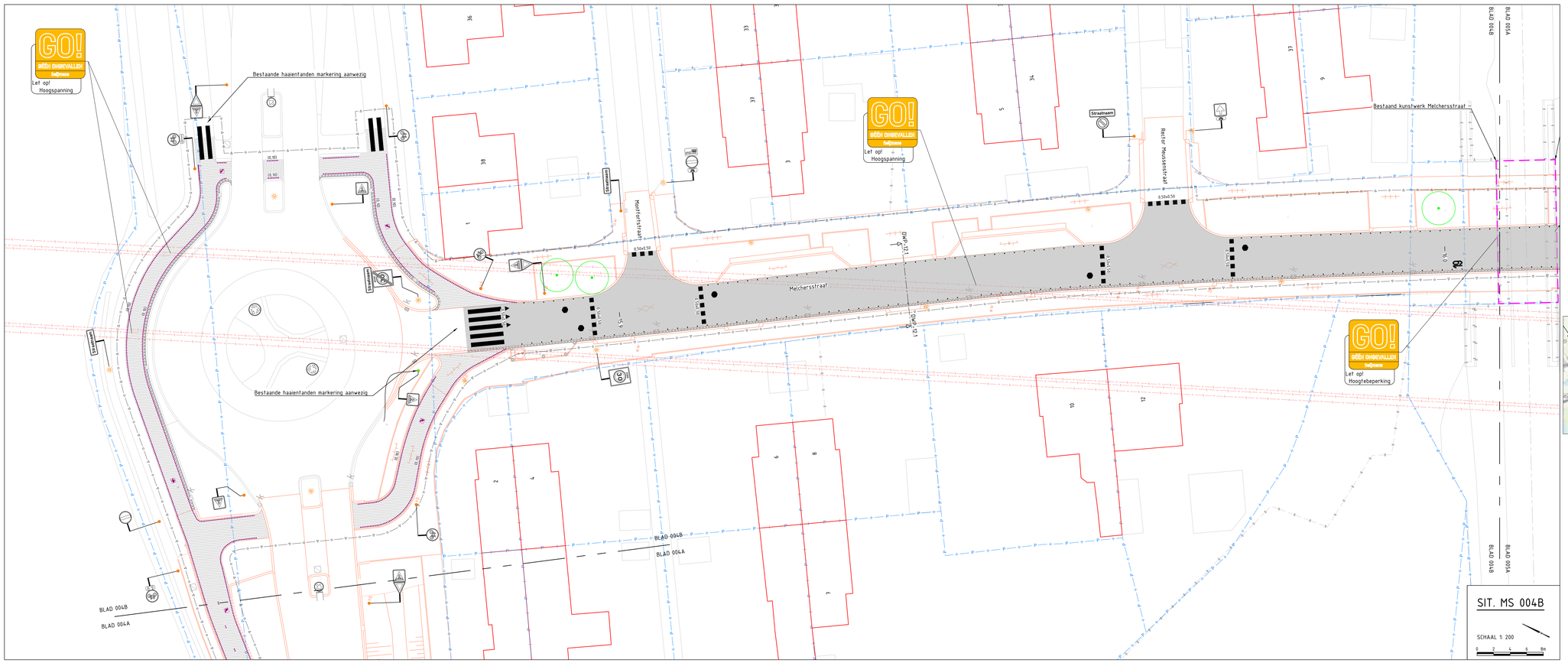

LEGENDA MARKERING & SIGNING

ALGEMEEN

- Werkgrens
- Werkvakgrens
- Nieuw ontwerp
- Bestaande situatie
- Bestaande bebouwing
- Kadastrale grens
- Gemeente grens
- Mehtering
- Locatie dwarsprofiel
- Wijziging t.o.v. vorige versie
- Ontwerp recent uitgevoerd
- Ontwerp derden Geen Parkstadroute scope
- Bestaand wateroppervlak
- Loslooggebied
- Perceel derden

MARKERING

- Drahoekskarkering 0.30x0.30m en 0.50x0.50m type thermoplast (i.a. 3mm dik)
- Blokstreep 0.50x0.50m type thermoplast (i.a. 3mm dik)
- Blokstreep 0.50x0.50m dolmarkering cf. detail 301
- Markering 0.5–0.5 streep (0.10) type thermoplast (i.a. 3mm dik)
- Markering 1.1 streep (0.10) type thermoplast (i.a. 3mm dik)
- Markering verkeersdrempel en -plateau cf. detail 190 + 192

Dolmarkering t.g.v. asfaltverharding, cf. detail 302

- Kantmarkering (0.10), dots h.h.h. 40cm type thermoplast (i.a. 3mm dik)
- Kantmarkering (0.10), dots h.h.h. 120cm type thermoplast (i.a. 3mm dik)
- 2.70–0.30 streep (0.10) type thermoplast (i.a. 3mm dik)
- 0.50–0.50 streep (0.10) type thermoplast (i.a. 3mm dik)
- 0.30–2.70 streep (0.10) type thermoplast (i.a. 3mm dik)

Dolmarkering t.g.v. elementenverharding

- Kantmarkering op betontegel, dots h.h.h. 40 cm Premark stip 10cm, gebrand i.h.w. of fabriek cf. detail 312
- Kantmarkering op betontegel, dots h.h.h. 120cm Premark stip 10 cm, gebrand i.h.w. of fabriek cf. detail 312
- 2.70–0.30 streep (0.10) op betontegel incl. premark stip 10cm, gebrand i.h.w. of fabriek
- Markering 0.50–0.50 streep (0.10) op betontegel incl. premark stip 10cm, gebrand i.h.w. of fabriek
- Markering 0.30–2.70 streep (0.10) op betontegel incl. premark stip 10cm, gebrand i.h.w. of fabriek

- Markering fiets op asfaltverharding cf. detail 303
- Markering bromfiets op asfaltverharding cf. detail 304
- Markering landbouwvoertuig op asfaltverharding cf. detail 305
- Markering ruiter op asfaltverharding cf. detail 306
- Markering voetganger op asfaltverharding cf. detail 307
- Markering snelheidsdrempel op asfaltverharding cf. detail 308
- Markering verdrijvingsvlak cf. detail 309
- Markering pijlen op asfaltverharding cf. detail 310
- Markering pijlen op elementenverharding cf. detail 311
- Markering zonepoort op asfaltverharding cf. detail 313
- Markering bikseenschicht op asfaltverharding cf. detail 314
- 23 RIETPAD — Markering mehtering en POI namen op asfaltverharding cf. detail 315
- 12 BERG — Markering mehtering en POI namen op elementenverharding cf. detail 316

BEBORDING

- Bord bevestigd op aan te brengen flespaal cf. detail 320
- Bord bevestigd op bestaande te handhaven flespaal cf. detail 320
- Bord bevestigd op bestaande te verplaatsen flespaal cf. detail 320
- Bord bevestigd aan te verwijderen flespaal cf. detail 320
- Aan te brengen bebording cf. detail 320
- Te handhaven bebording
- Te verwijderen bebording
- Bord bevestigd op aan te brengen lichtmast
- Bord bevestigd op bestaande te handhaven lichtmast
- Bord bevestigd op bestaande te verplaatsen lichtmast
- Bord bevestigd aan te verwijderen lichtmast

GROENPLAN

- Te planten, handhaven of verwijderen boom
- Te planten bosschage

WEGMEUBILAIR / RUIMTERESERVERINGEN

- Aan te brengen lichtmast
- Bestaande lichtmast handhaven
- Bestaande lichtmast verplaatsen
- Te verwijderen lichtmast

ALGEMENE OPMERKINGEN:

- Maten in meters
- Hoogte in meters t.o.v. NAP
- Verwijzing naar bijbehorende tekeningen zie documentenplanning (G017554-MAX-21219)
  - Bovengrondse infra tekening
  - Ondergrondse infra tekening
  - Beplantings tekening
  - Dwarsprofielen tekening
  - Detailboek

Let op: Markeringen t.b.v. hectometrering worden na afronden van alle ontwerpvakken op een separate tekening ontworpen

Xref lijst

Xref-DWM_(ELA_Ontwerp_Fase C_v011).dwg
Xref-DWM_(ELA_Ontwerp derden_v010).dwg
Xref-WMM_(ELA_Wegmeubilair_Fase C_v008).dwg
Xref-RTM_(ELA_Verharding_RC_Fase C_v006).dwg
Xref-DWM_(ELA_Markeringen_Fase C_v010).dwg
Xref-GZM_(ELA_Werkgrens_Fase C_v010).dwg
Xref-RVV_(ELA_RVV-Bebording_Fase C_v008).dwg
Xref-TAT_(ELA_Maatvoering_Fase C_v016).dwg
Xref-BEP_(ELA_Bermen plan_v016).dwg
Xref-KAD_(ELA_Kadastrale kaart_Fase C_v006).dwg
Xref-GZM_(ELA_Gevzen_v003).dwg
Xref-ALM_(ELA_Alignement_v007).dwg
Xref-BEP_(ELA_Beplande bomen_v012).dwg
Xref-NLM_(ELA_Nivellering_Fase C_v009).dwg
Xref-OVE_(ELA_Regelen-Bladverdeling_Fase A-E 1 op 200_v023).dwg
Xref-GZM_(ELA_Natch Werkvakken_v010).dwg
Xref-DWM_(ELA_Markeringen_Fase A_v016).dwg
Xref-TAT_(ELA_OH-leiders_v017).dwg
Xref-DWM_(ELA_Markeringen_Fase B_v016).dwg
Xref-DWM_(ELA_Ontwerp_Fase B_v011).dwg
Xref-KWM_(ELA_Kunstwerkkrafies Inlux_v004).dwg
Xref-KWM_(ELA_Kunstwerkkrafies bestand_v004.dwg
Xref-DWM_(ELA_Bezemt uitgevoerd_v002).dwg
Xref-TAT_(ELA_Tentakelen_v018).dwg
Xref-DWM_(ELA_Markeringen_Fase D_v011).dwg
Xref-DWM_(ELA_Ontwerp_Fase D_v011).dwg
Xref-OVE_(ELA_Wijzigingspijlen_v003).dwg

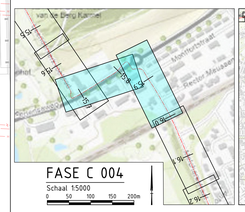

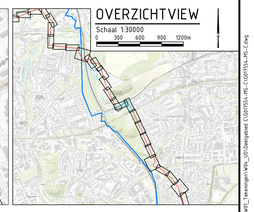

Definitief

Versie	Datum	Omschrijving	Opsteller	Gecontroleerd	Geautoriseerd	Vrijgegeven
2.0	07-02-2023	Tweede uitgave - div. wijz. mark. & signing	MaK114	RaVo3	JoGo1	IvMa
1.0	14-12-2022	Definitieve versie	MaK114	RaVo3	JoGo1	IvMa

Heijmans Infra BV
Graafseheaan 67
5248 JT Rosmalen
Postbus 380
5240 AJ Rosmalen
T: +31 (0)73 543 66 70

Documentsoort	Tekening
Projectnummer	G017554
Schaal	1:200
Formaat	A0
In	22 bladen, blad nr. 4
Gemeten	
Tekeningnummer	G017554-TEK-3542
Versie	2.0

Parkstadroute

Werkvak 12 - Markering & signing UO

Deelgebied C 'Landgraaf'

Hectometrering 15.69 tot 16.00

Bestandslocatie: S:\ASTRA\projecten\G017554_G017554_G_Parkstadroute\Werkvak_12\Deelgebied_C\G017554_G_C_Parkstadroute_Werkvak_12_Markering&Signing_UO.dwg