

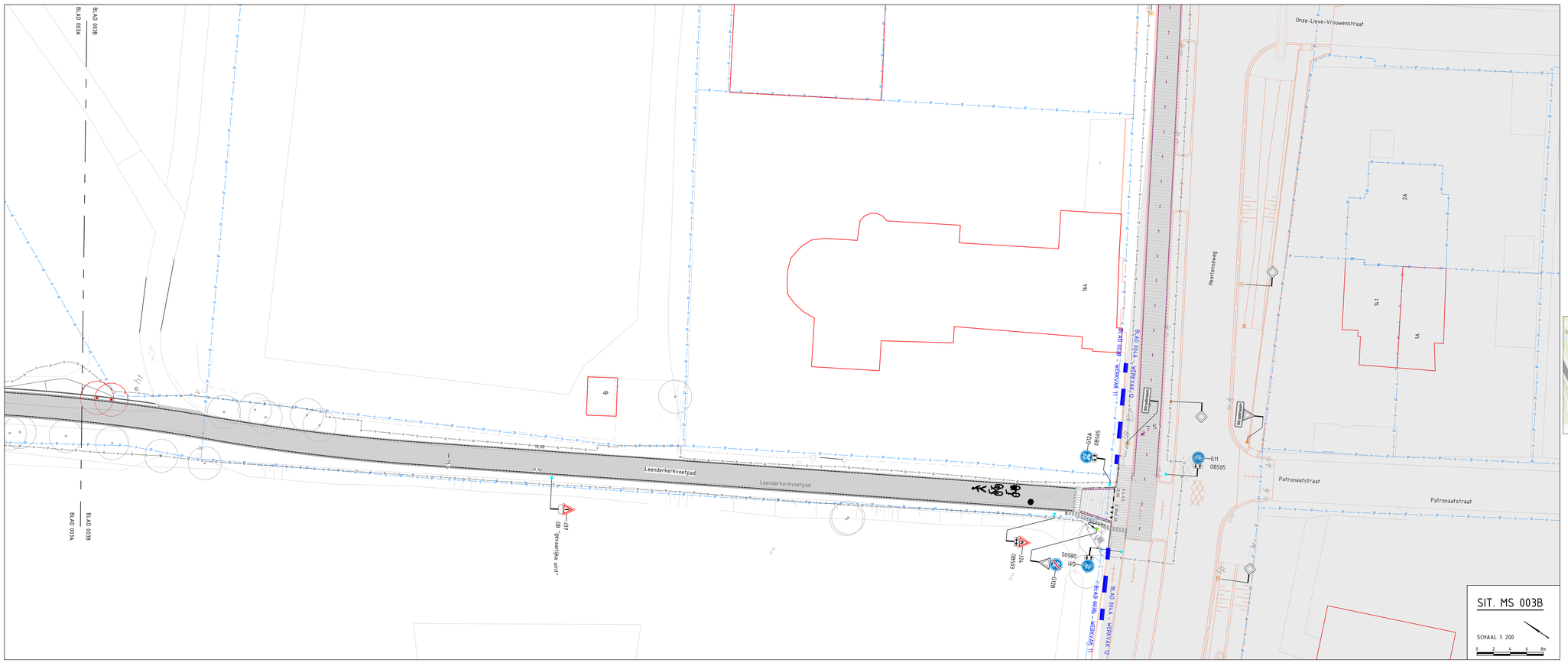

LEGENDA MARKERING & SIGNING

ALGEMEEN

- Werkgrens
- Werkvakgrens
- Nieuw ontwerp
- Bestaande situatie
- Bestaande bebouwing
- Kadastrale grens
- Gemeente grens
- Mehrering
- Locatie dwarsprofiel
- Wijziging t.o.v. vorige versie
- Ontwerp recent uitgevoerd
- Ontwerp derden Geen Parkstadroute scope
- Bestaand wateroppervlak
- Loslooggebied
- Perceel derden

MARKERING

- Driehoeksmarkering 0.30x0.30m en 0.50x0.50m type thermoplast (i.a. 3mm dik)
- Blokstreep 0.50x0.50m type thermoplast (i.a. 3mm dik)
- Blokstreep 0.50x0.50m dolmarkering cf. detail 301
- Markering 0.5–0.5 streep (0.10) type thermoplast (i.a. 3mm dik)
- Markering 1-1 streep (0.10) type thermoplast (i.a. 3mm dik)
- Markering verkeersdrempel en -plateau cf. detail 190 + 192

Dolmarkering t.g.v. asfaltverharding, cf. detail 302

- Kantmarkering (0.10), dots h.o.h. 40cm type thermoplast (i.a. 3mm dik)
- Kantmarkering (0.10), dots h.o.h. 120cm type thermoplast (i.a. 3mm dik)
- 2.70–0.30 streep (0.10) type thermoplast (i.a. 3mm dik)
- 0.50–0.50 streep (0.10) type thermoplast (i.a. 3mm dik)
- 0.30–2.70 streep (0.10) type thermoplast (i.a. 3mm dik)

Dolmarkering t.g.v. elementenverharding

- Kantmarkering op betontegel, dots h.o.h. 40 cm Premark stip 10cm, gebrand i.h.w. of fabriek cf. detail 312
- Kantmarkering op betontegel, dots h.o.h. 120cm Premark stip 10 cm, gebrand i.h.w. of fabriek cf. detail 312
- 2.70–0.30 streep (0.10) op betontegel incl. premark stip 10cm, gebrand i.h.w. of fabriek
- Markering 0.50–0.50 streep (0.10) op betontegel incl. premark stip 10cm, gebrand i.h.w. of fabriek
- Markering 0.30–2.70 streep (0.10) op betontegel incl. premark stip 10cm, gebrand i.h.w. of fabriek

- Markering fiets op asfaltverharding cf. detail 303
- Markering bromfiets op asfaltverharding cf. detail 304
- Markering landbouwvoertuig op asfaltverharding cf. detail 305
- Markering ruiter op asfaltverharding cf. detail 306
- Markering voetganger op asfaltverharding cf. detail 307
- Markering snelheidsremmer op asfaltverharding cf. detail 308
- Markering verdrijvingsvlak cf. detail 309
- Markering pijlen op asfaltverharding cf. detail 310
- Markering pijlen op elementenverharding cf. detail 311
- Markering zonepoort op asfaltverharding cf. detail 313
- Markering bloksenschicht op asfaltverharding cf. detail 314
- 23 RIETPAD — Markering mehrering en POI namen op asfaltverharding cf. detail 315
- 12 BERG — Markering mehrering en POI namen op elementenverharding cf. detail 316

BEBORDING

- Bord bevestigd op aan te brengen flespaal cf. detail 320
- Bord bevestigd op bestaande te handhaven flespaal cf. detail 320
- Bord bevestigd op bestaande te verplaatsen flespaal cf. detail 320
- Bord bevestigd aan te verwijderen flespaal cf. detail 320
- Aan te brengen bebording cf. detail 330
- Te handhaven bebording
- Te verwijderen bebording
- Bord bevestigd op aan te brengen lichtmast
- Bord bevestigd op bestaande te handhaven lichtmast
- Bord bevestigd op bestaande te verplaatsen lichtmast
- Bord bevestigd aan te verwijderen lichtmast

GROENPLAN

- Te planten, handhaven of verwijderen boom
- Te planten bosschage

WEGMEUBILAIR / RUIMTERESERVERINGEN

- Aan te brengen lichtmast
- Bestaande lichtmast handhaven
- Bestaande lichtmast verplaatsen
- Te verwijderen lichtmast

ALGEMENE OPMERKINGEN:

- Maten in meters
- Hoogte in meters t.o.v. NAP
- Verwijzing naar bijbehorende tekeningen zie documentenplanning (G017554-MAX-21219)
  - Bovengrondse infra tekening
  - Ondergrondse infra tekening
  - Bebakening tekening
  - Dwarsprofielen tekening
  - Beplantings tekening
  - Dwarsprofielen tekening
  - Detailboek

Let op: Markeringen t.b.v. hectometrering worden na afronden van alle ontwerpvakken op een separate tekening ontworpen

Xref lijst

Xref-DWM_LELA_Ontwerp_Fase C_v015.dwg
Xref-DWM_LELA_Ontwerp derden_v002.dwg
Xref-GWM_LELA_Wegmeubilair_Fase C_v006.dwg
Xref-VTM_LELA_Verlichting IAC_Fase C_v006.dwg
Xref-DWM_LELA_Markeringen_Fase C_v010.dwg
Xref-GZM_LELA_Werkgrens_Fase C_v010.dwg
Xref-RVV_LELA_RVV-Bebordingen_Fase C_v008.dwg
Xref-TAT_LELA_Maatvoering_Fase C_v016.dwg
Xref-BEP_LELA_Bermen plan_v036.dwg
Xref-KAD_LELA_Kadastrale kaart_Fase C_v006.dwg
Xref-GZM_LELA_Sneijden_v003.dwg
Xref-ALM_LELA_Alignement_v007.dwg
Xref-BEP_LELA_Beplande bomen_v032.dwg
Xref-NLM_LELA_Nivellering_Fase C_v009.dwg
Xref-DVE_LELA_Keyplanillustratie_Fase A-E 1 op 200_v023.dwg
Xref-GZM_LELA_Match Werkvakken_v016.dwg
Xref-DWM_LELA_Markeringen_Fase A_v016.dwg
Xref-TAT_LELA_Oriënteringen_v012.dwg
Xref-DWM_LELA_Markeringen_Fase B_v016.dwg
Xref-DWM_LELA_Ontwerp_Fase B_v015.dwg
Xref-KWM_LELA_Kunstwerklocaties nieuw_v004.dwg
Xref-KWM_LELA_Kunstwerklocaties bestand_v004.dwg
Xref-DWM_LELA_Recent uitgevoerd_v002.dwg
Xref-TAT_LELA_Verklaringen_v016.dwg
Xref-DWM_LELA_Markeringen_Fase D_v011.dwg
Xref-DWM_LELA_Ontwerp_Fase D_v011.dwg
Xref-DVE_LELA_Wijzigingspijpen_v003.dwg

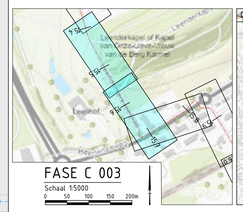
Leenderkerkse of Kaiserse Molen
Leenderkerkse Plas
Leenderkerkse Plas
Leenderkerkse Plas