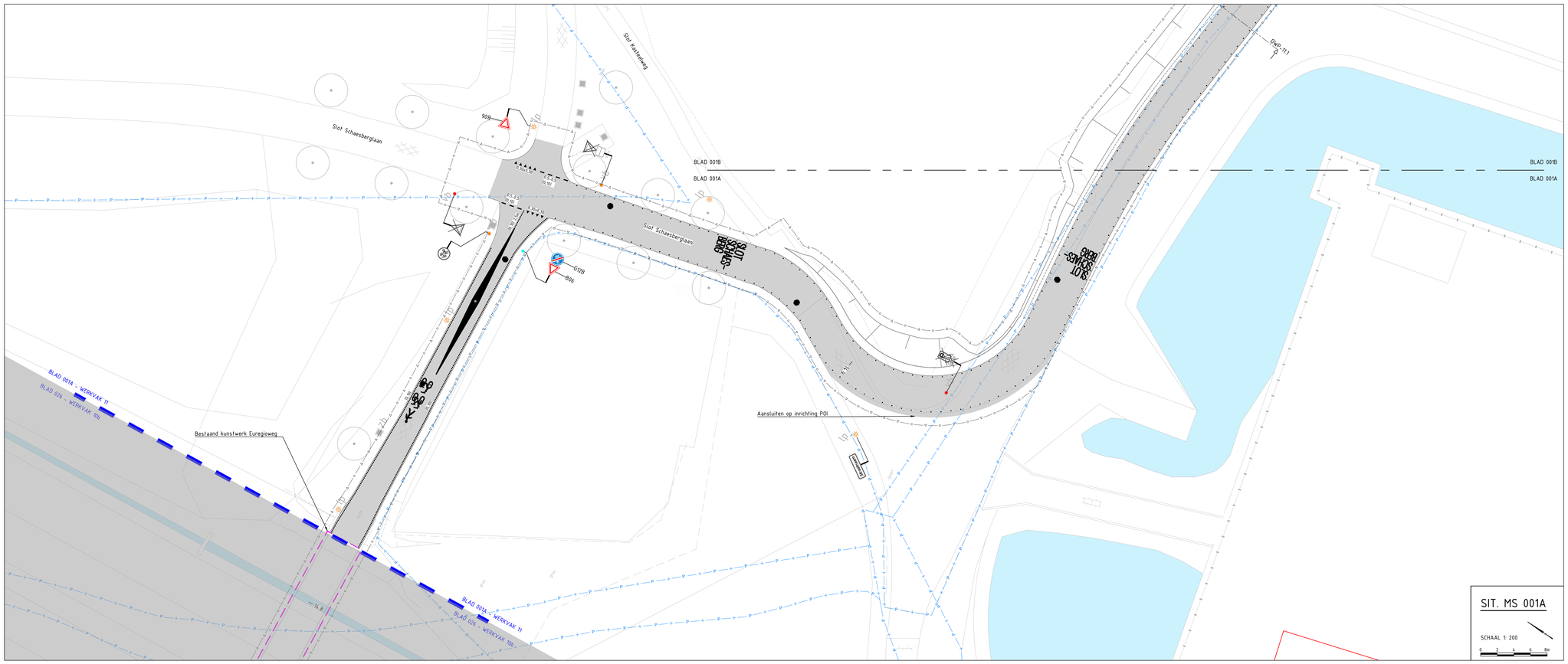

SIT. MS 001A

SCHAAL 1: 200

0 2 4 6 8m

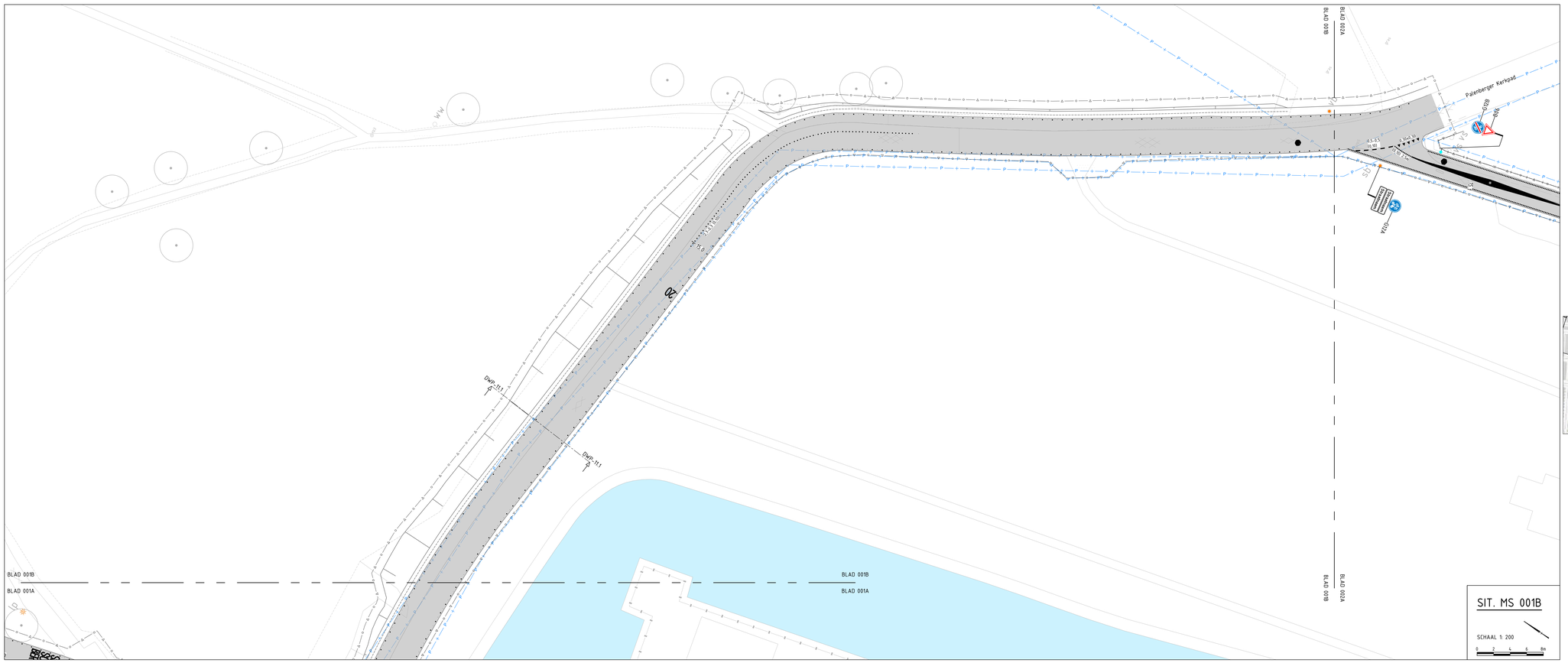

SIT. MS 001B

SCHAAL 1: 200

0 2 4 6 8m

LEGENDA MARKERING & SIGNING

ALGEMEEN

- Werkgrens
- Werkvakgrens
- Nieuw ontwerp
- Bestaande situatie
- Bestaande bebouwing
- Kadastrale grens
- Gemeente grens
- Meetring
- Locatie dwarsprofiel
- Wijziging t.o.v. vorige versie
- Ontwerp recent uitgevoerd
- Ontwerp derden Geen Parkstadroute scope
- Bestaand wateroppervlak
- Losloopgebied
- Perceel derden

MARKERING

- Driehoeksmarkering 0.30x0.30m en 0.50x0.50m type thermoplast (i.a. 3mm dik)
- Blokstreep 0.50x0.50m type thermoplast (i.a. 3mm dik)
- Blokstreep 0.50x0.50m dolmarkering cf. detail 301
- Markering 0.5-0.5 streep (0.10) type thermoplast (i.a. 3mm dik)
- Markering 1-1 streep (0.10) type thermoplast (i.a. 3mm dik)
- Markering verkeersdrempel en -plateau cf. detail 190 + 192

Dolmarkering t.g.v. asfaltverharding, cf. detail 302

- Kantmarkering (0.10), dots h.a.h. 40cm type thermoplast (i.a. 3mm dik)
- Kantmarkering (0.10), dots h.a.h. 120cm type thermoplast (i.a. 3mm dik)
- 2.70-0.30 streep (0.10) type thermoplast (i.a. 3mm dik)
- 0.50-0.50 streep (0.10) type thermoplast (i.a. 3mm dik)
- 0.30-2.70 streep (0.10) type thermoplast (i.a. 3mm dik)

Dolmarkering t.g.v. elementenverharding

- Kantmarkering op betontegel, dots h.a.h. 40 cm Premark stip 10cm, gebrand i.h.w. of fabriek cf. detail 312
- Kantmarkering op betontegel, dots h.a.h. 120cm Premark stip 10 cm, gebrand i.h.w. of fabriek cf. detail 312
- 2.70-0.30 streep (0.10) op betontegel incl. premark stip 10cm, gebrand i.h.w. of fabriek
- Markering 0.50-0.50 streep (0.10) op betontegel incl. premark stip 10cm, gebrand i.h.w. of fabriek
- Markering 0.30-2.70 streep (0.10) op betontegel incl. premark stip 10cm, gebrand i.h.w. of fabriek

- Markering fiets op asfaltverharding cf. detail 303
- Markering bromfiets op asfaltverharding cf. detail 304
- Markering landbouwvoertuig op asfaltverharding cf. detail 305
- Markering ruiter op asfaltverharding cf. detail 306
- Markering voetganger op asfaltverharding cf. detail 307
- Markering snelheidsremmer op asfaltverharding cf. detail 308
- Markering verdrijvingsvlak cf. detail 309
- Markering pijlen op asfaltverharding cf. detail 310
- Markering pijlen op elementenverharding cf. detail 311
- Markering zonepoort op asfaltverharding cf. detail 313
- Markering bijksenschicht op asfaltverharding cf. detail 314
- Markering mehrering en POI namen op asfaltverharding cf. detail 315
- Markering mehrering en POI namen op elementenverharding cf. detail 316

23 RIETPAD

12 BERG

BEBORDING

- Bord bevestigd op aan te brengen flespaal cf. detail 320
- Bord bevestigd op bestaande te handhaven flespaal cf. detail 320
- Bord bevestigd op bestaande te verplaatsen flespaal cf. detail 320
- Bord bevestigd aan te verwijderen flespaal cf. detail 320
- Aan te brengen bebording cf. detail 330
- Te handhaven bebording
- Te verwijderen bebording
- Bord bevestigd op aan te brengen lichtmast
- Bord bevestigd op bestaande te handhaven lichtmast
- Bord bevestigd op bestaande te verplaatsen lichtmast
- Bord bevestigd aan te verwijderen lichtmast

GROENPLAN

- Te planten, handhaven of verwijderen boom
- Te planten bosschage

WEGMEUBILAIR / RUIMTERESERVERINGEN

- Aan te brengen lichtmast
- Bestaande lichtmast handhaven
- Bestaande lichtmast verplaatsen
- Te verwijderen lichtmast

ALGEMENE OPMERKINGEN:

- Maten in meters
- Hoogte in meters t.o.v. NAP
- Verwijzing naar bijbehorende tekeningen zie documentenplanning (G017554-MAX-21219)
  - Bovengrondse infra tekening
  - Ondergrondse infra tekening
  - Markeringen tekening
  - Dwarsprofielen tekening
  - Beplantings tekening
  - Dwarsprofielen tekening
  - Detailboek

Let op: Markeringen t.b.v. hectometrering worden na afronden van alle ontwerpvakken op een separate tekening ontworpen

Xref lijst

Xref-DWM_LELA_Ontwerp_Fase C_v015.dwg
Xref-DWM_LELA_Ontwerp derden_v002.dwg
Xref-WMM_LELA_Wegmeubilair_Fase C_v006.dwg
Xref-DTM_LELA_Ondergrond_RIOL_Fase C_v006.dwg
Xref-DWM_LELA_Markeringen_Fase C_v010.dwg
Xref-GZM_LELA_Werkgrens_Fase C_v010.dwg
Xref-RVV_LELA_RVV-Bebordingen_Fase C_v008.dwg
Xref-TXT_LELA_Maatvoering_Fase C_v016.dwg
Xref-BEP_LELA_Bermen plan_v016.dwg
Xref-KAD_LELA_Kadastrale kaart_Fase C_v006.dwg
Xref-GZM_LELA_Grenzen_v003.dwg
Xref-ALM_LELA_Alignement_v017.dwg
Xref-BEP_LELA_Bestaande bomen_v032.dwg
Xref-RLM_LELA_Roterring_Fase C_v001.dwg
Xref-OVE_LELA_Keggian-Diabeverbeding_Fase A-E 1 op 200_v023.dwg
Xref-GZM_LELA_Match Werkvakken_v030.dwg
Xref-DWM_LELA_Ontwerp_Fase A_v016.dwg
Xref-TXT_LELA_OR kadaster_v012.dwg
Xref-DWM_LELA_Markeringen_Fase B_v016.dwg
Xref-DWM_LELA_Ontwerp_Fase B_v016.dwg
Xref-KWM_LELA_Kunstwerklocaties nieuw_v004.dwg
Xref-KWM_LELA_Kunstwerklocaties bestaand_v004.dwg
Xref-DWM_LELA_Recent uitgevoerd_v002.dwg
Xref-TXT_LELA_Verklaringen_v036.dwg
Xref-DWM_LELA_Markeringen_Fase D_v011.dwg
Xref-DWM_LELA_Ontwerp_Fase D_v011.dwg
Xref-OVE_LELA_Wijzigingspijlen_v003.dwg

GO! GEEN ONGEVALLEN Parkstad

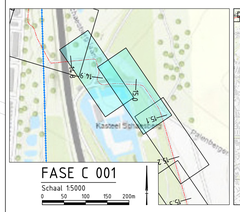

FASE C 001

Schaal 1:5000

0 50 100 150 200m

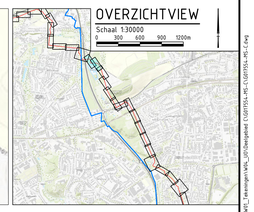

OVERZICHTVIEW

Schaal 1:30000

0 300 600 900 1200m

Definitief

Versie	Datum	Omschrijving	Opsteller	Gecontroleerd	Geautoriseerd	Vrijgegeven
2.0	07-02-2023	Tweede uitgave - div. wijz. mark. & signing	MaKi114	RaVo3	JoGo1	IvMa
1.0	14-12-2022	Definitieve versie	MaKi114	RaVo3	JoGo1	IvMa

Heijmans Infra BV

Graafsebaan 67
5248 JT Rosmalen

Postbus 380
5240 AJ Rosmalen
T +31 (0)73 543 66 70

heijmans

Documentsoort	Tekening
Projectnummer	G017554
Schaal	1:200
Formaat	A0
In	22 bladen, blad nr. 1
Gemeten	
Tekeningnummer	G017554-TEK-3539
Versie	2.0

Parkstadroute

Werkvak 11 - Markering & signing UO

Deelgebied C 'Landgraaf'

Hectometrering 14.81 tot 15.08

Bestandsnaam: S:\GIS\Projecten\G017554_G017554_G_Parkstadroute_UO\Werkvak11_Markering\Werkvak11_Markering.dwg, G017554-MAX-21219.dwg