

Bijlage behorende bij aanwijzingsbesluit huishoudelijke afval inzamellocaties 44746

Definitief locatieplan overige locaties (Blindspots B)

De met rode rechthoeken aangegeven locaties kunnen in de praktijk iets afwijken vanwege onvoorziene obstakels die dieper in de grond liggen. Bij het bepalen van deze locaties zijn de volgende hoofdzaken in de afweging meegenomen: de loopafstand voor de gebruikers, afstand tot woningen, toegankelijkheid, impact op het groen, verkeersveiligheid, de mogelijkheid voor het inzamelvoertuig om de container met een kraan te legen en de aanwezigheid van kabels en leidingen onder het maaiveld.

1. CA31 Koningin Julianalaan



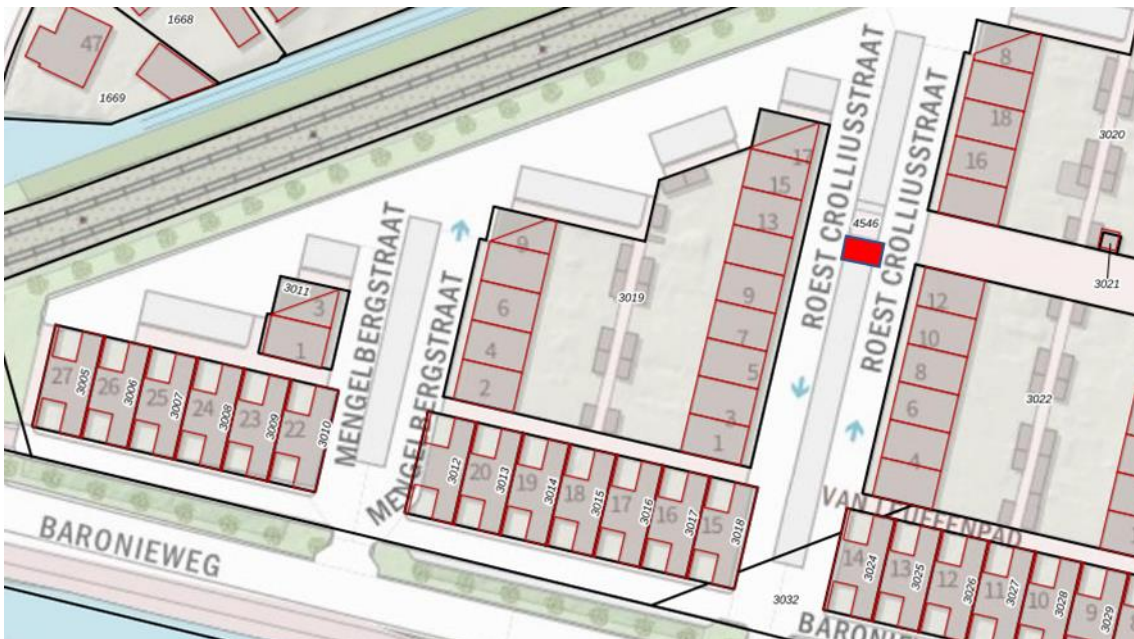
2. AJ139 Kasteellaan



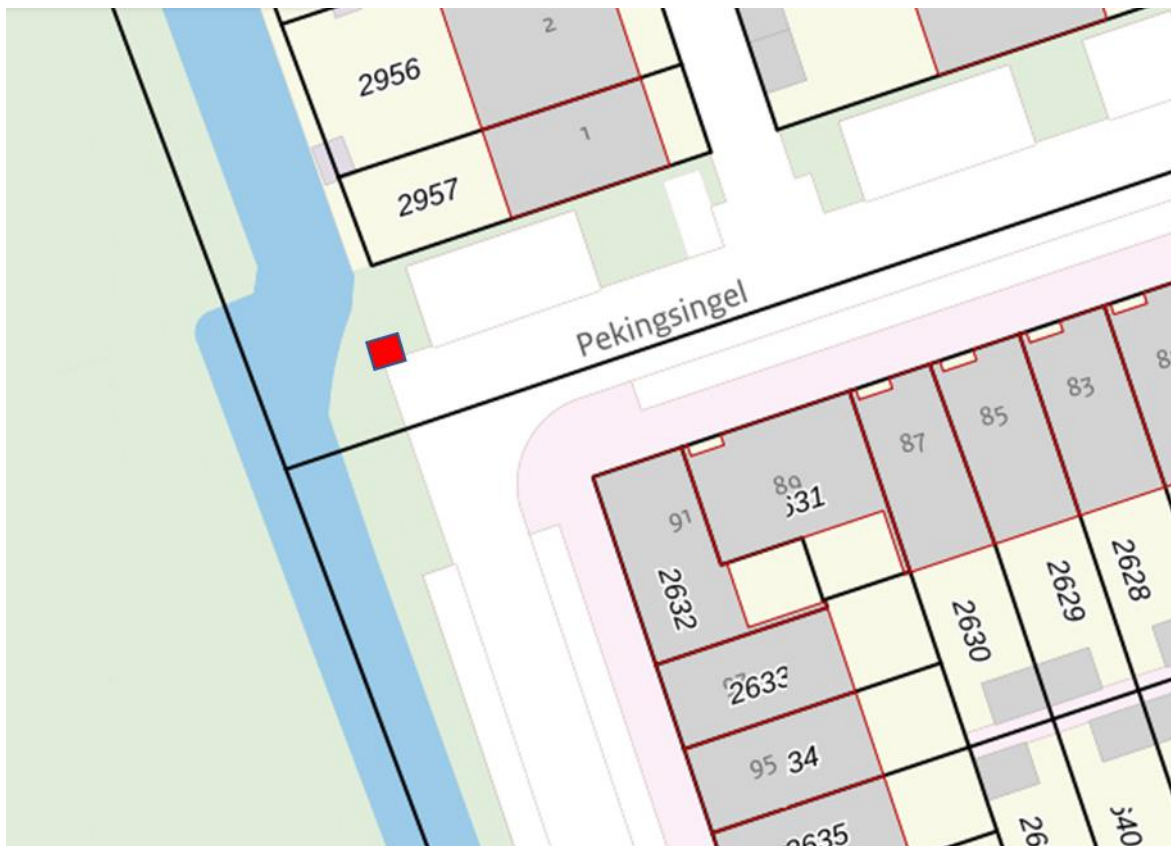
3. BV2 Benschopperweg



5. CV12 Roest Crolliusstraat



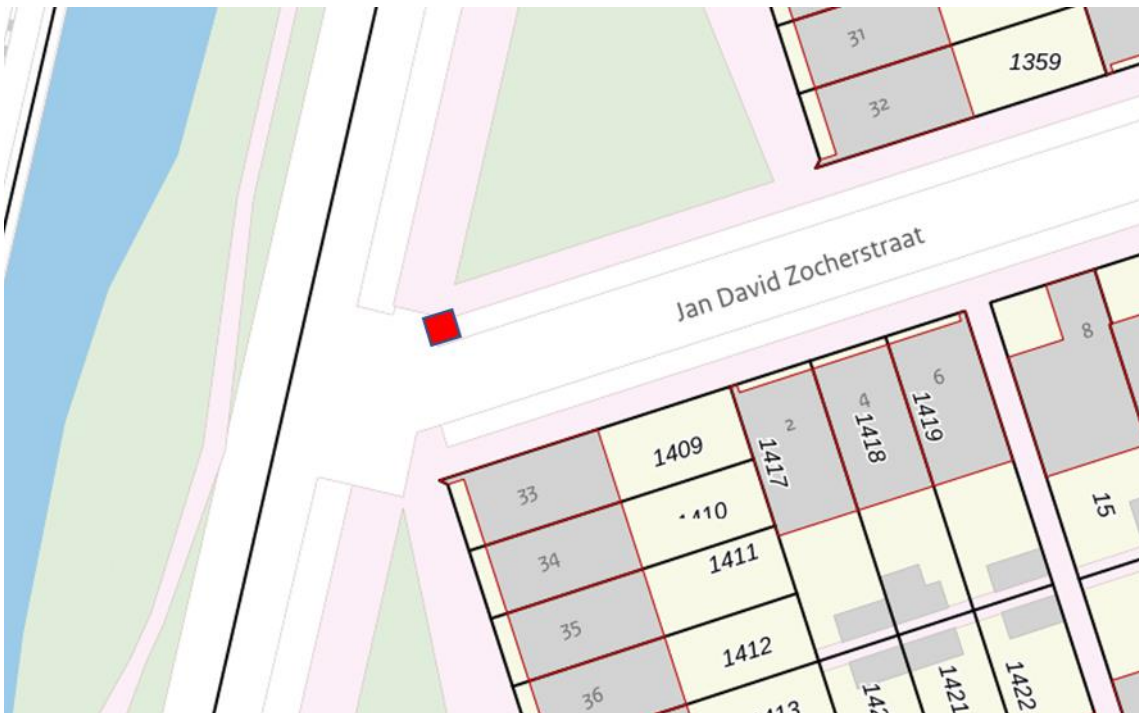
6. EC91 Pekingsingel



7. AW17 Tuinensingel



8. AX33 Tuinensingel



9. LD48 Edisonweg



10. BJ120 Boomgaard



11. XR15 Tepestraat



12. ZR2 Colombiahof



13. BL150 Hazenveld



14. AM1 Nederlandlaan

