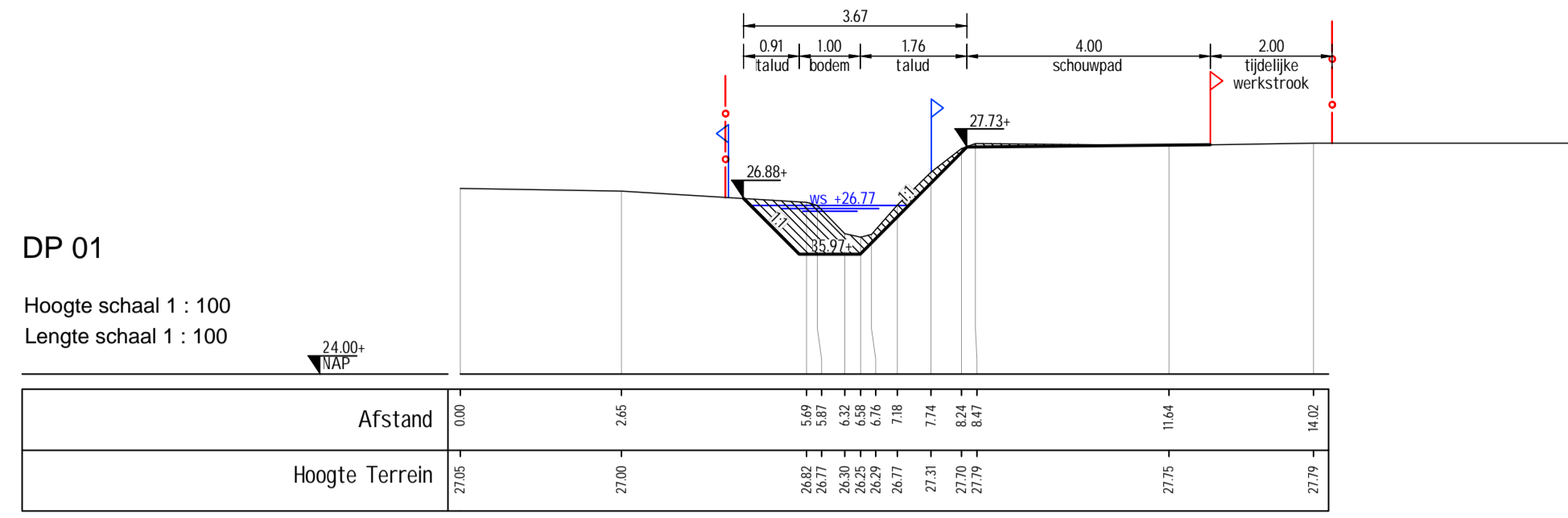


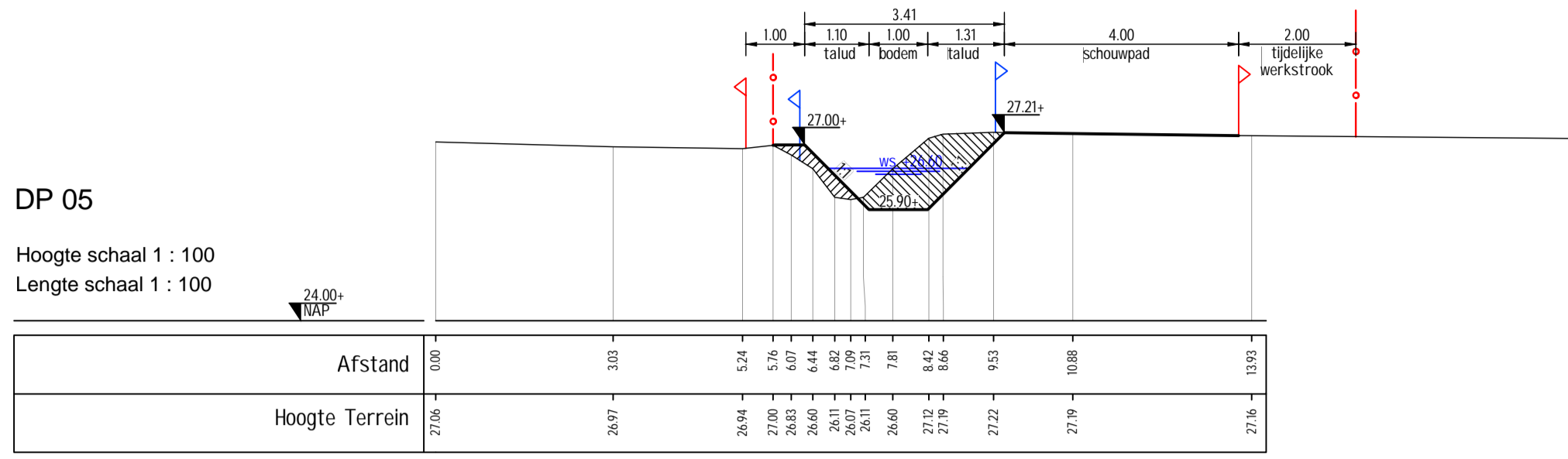
DP 01

Hoogte schaal 1 : 100  
Lengte schaal 1 : 100



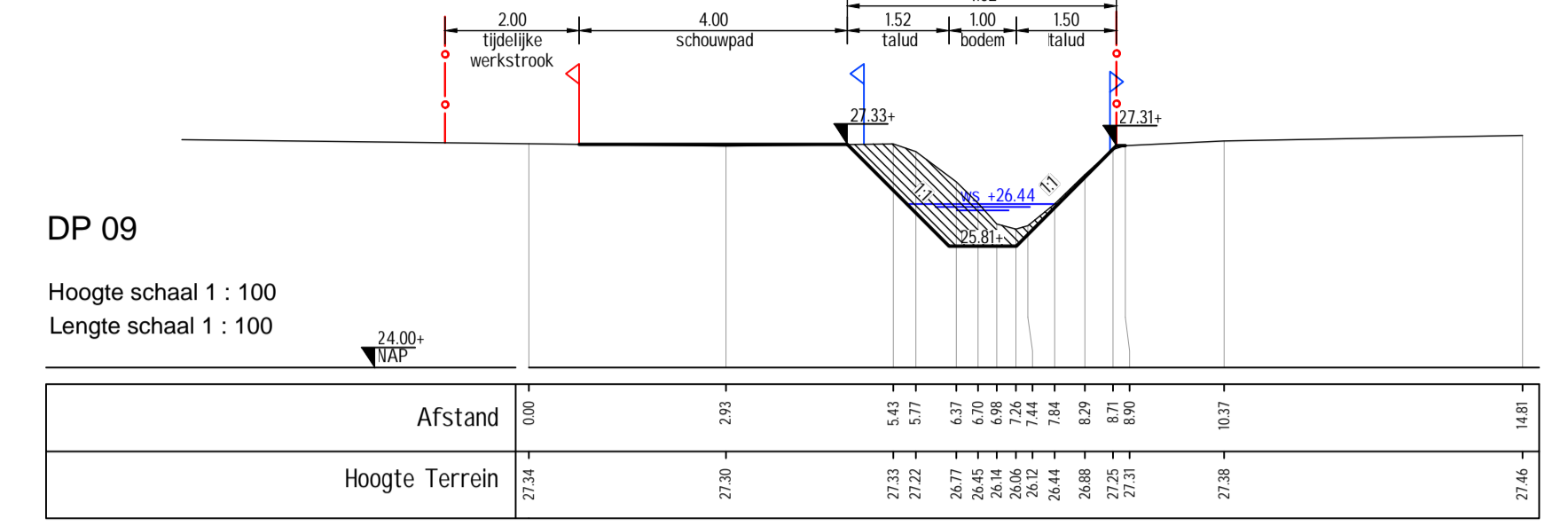
DP 05

Hoogte schaal 1 : 100  
Lengte schaal 1 : 100



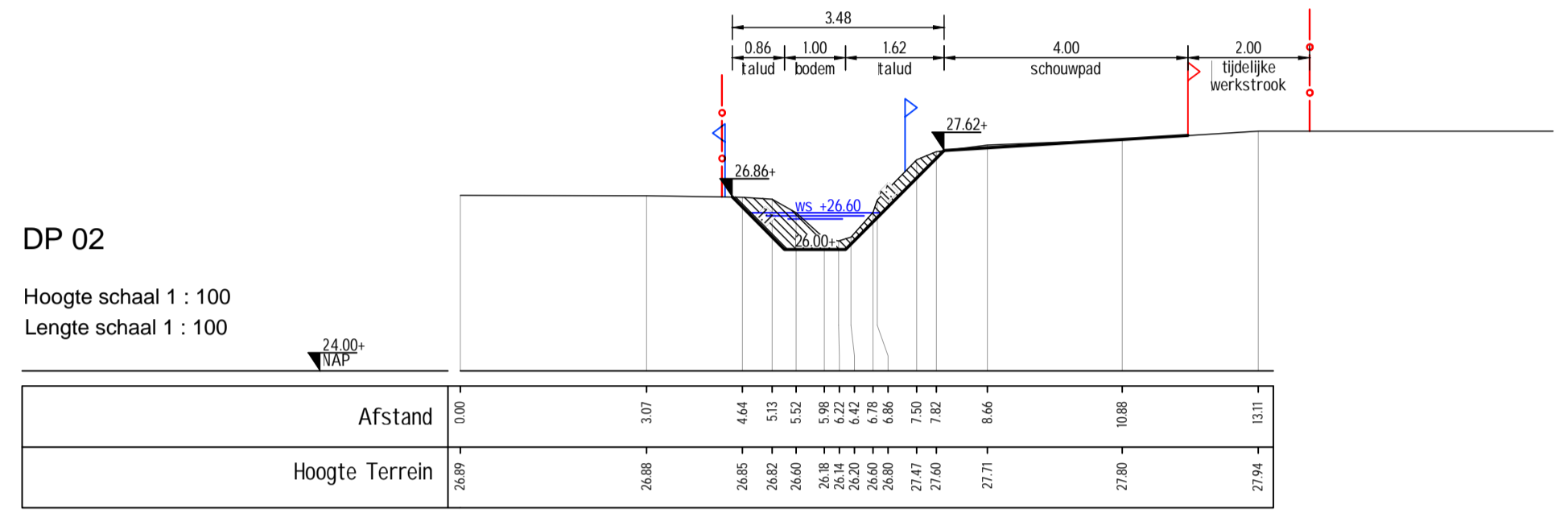
DP 09

Hoogte schaal 1 : 100  
Lengte schaal 1 : 100



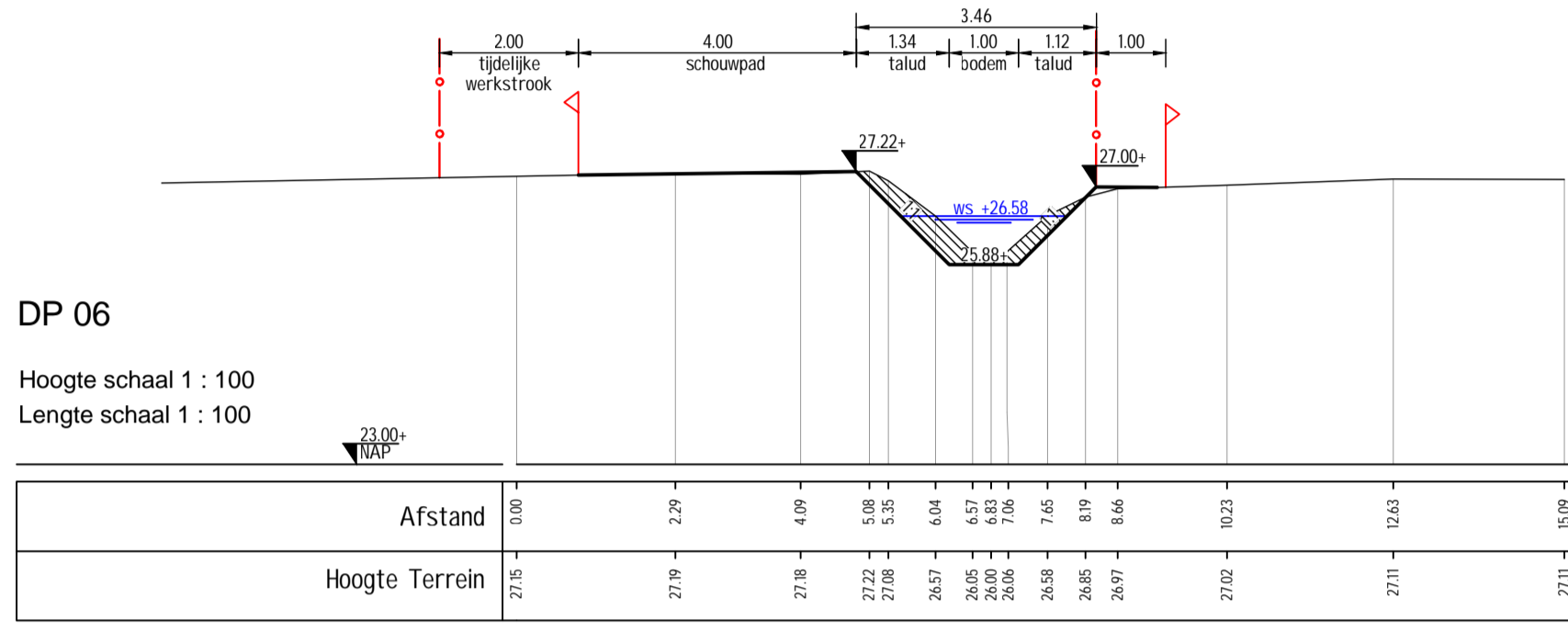
DP 02

Hoogte schaal 1 : 100  
Lengte schaal 1 : 100



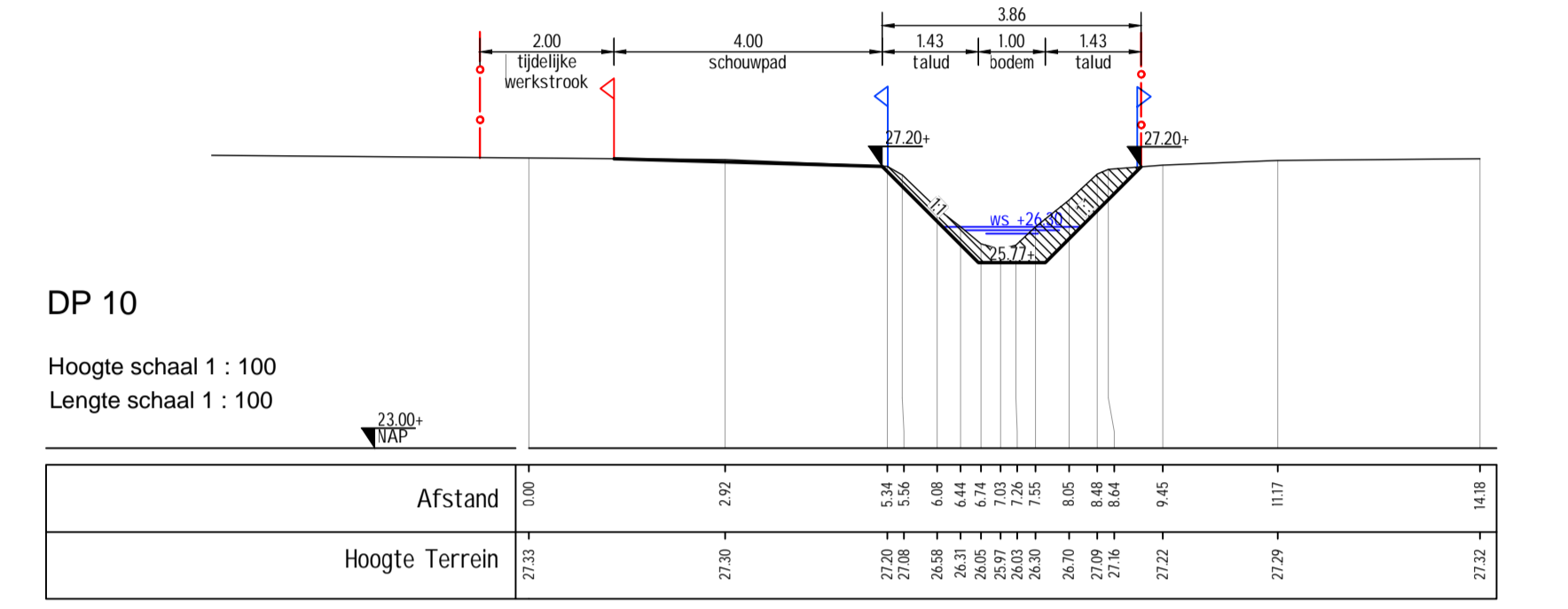
DP 06

Hoogte schaal 1 : 100  
Lengte schaal 1 : 100



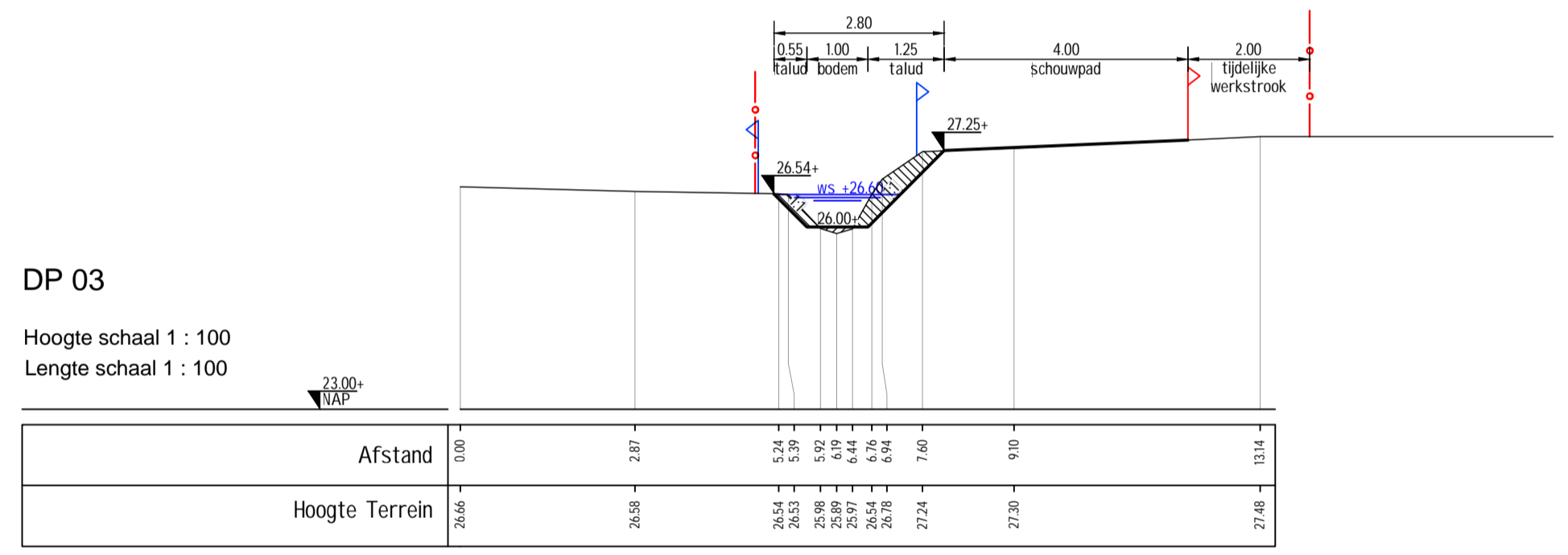
DP 10

Hoogte schaal 1 : 100  
Lengte schaal 1 : 100



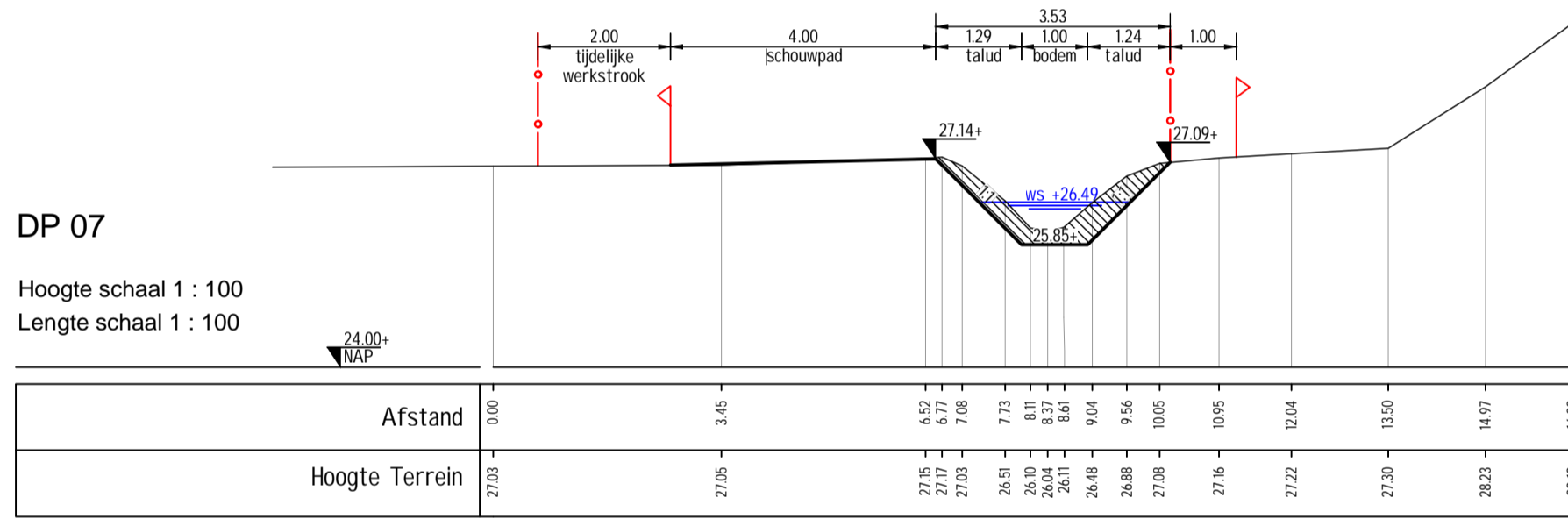
DP 03

Hoogte schaal 1 : 100  
Lengte schaal 1 : 100



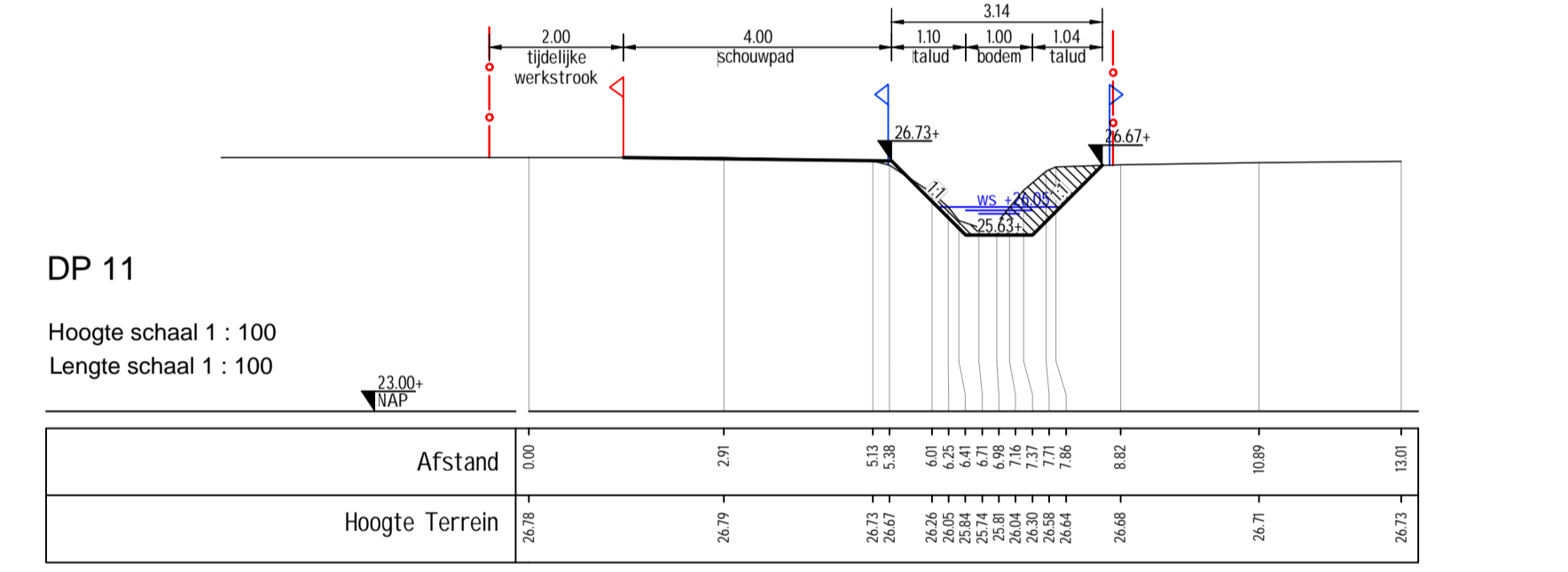
DP 07

Hoogte schaal 1 : 100  
Lengte schaal 1 : 100



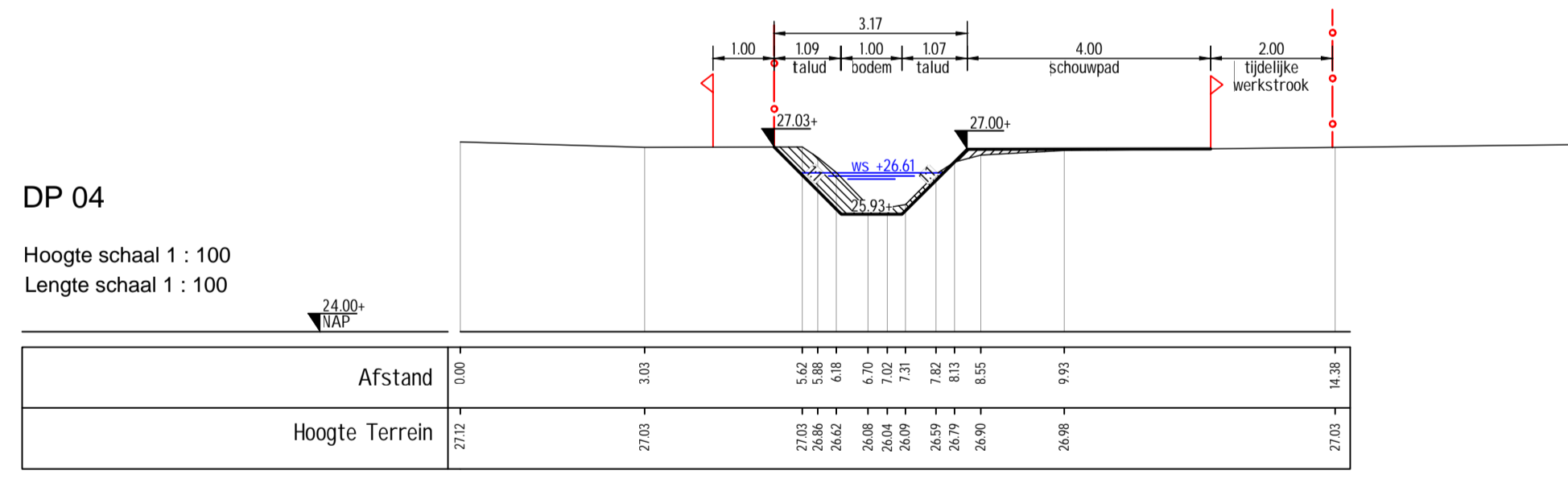
DP 11

Hoogte schaal 1 : 100  
Lengte schaal 1 : 100



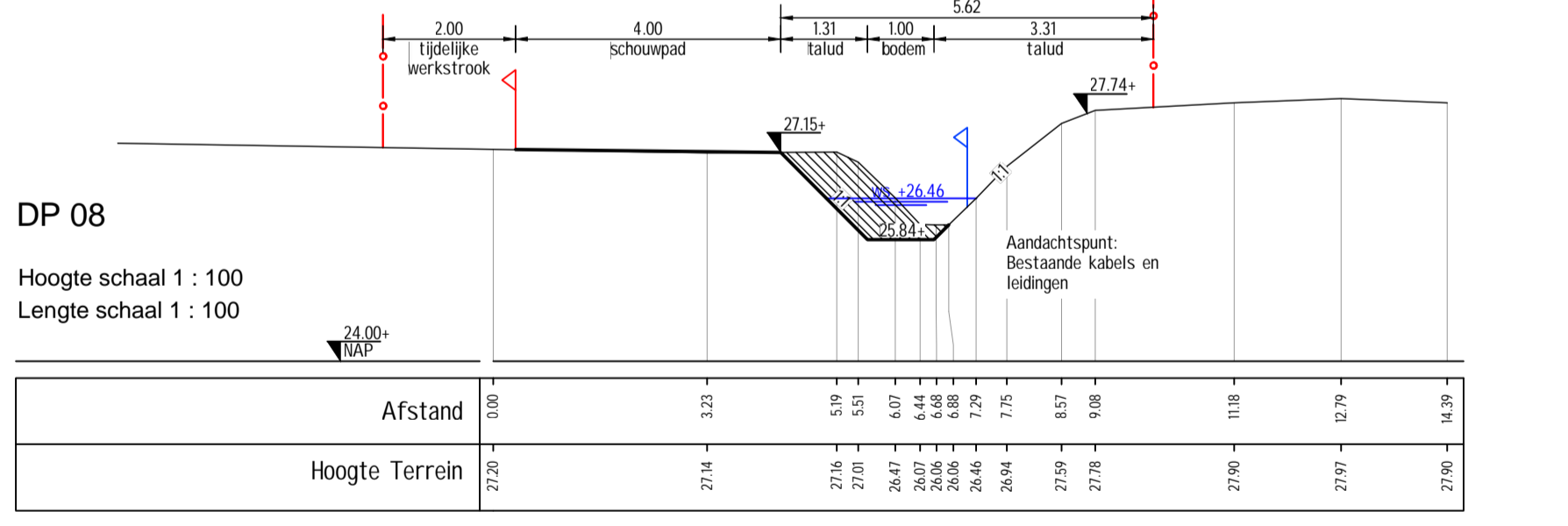
DP 04

Hoogte schaal 1 : 100  
Lengte schaal 1 : 100



DP 08

Hoogte schaal 1 : 100  
Lengte schaal 1 : 100



Verklaring:

- Bestaande percelsgrens
- Aankoopgrens
- Werkgrens
- Bestaand profiel
- Nieuw profiel
- Waterlijn
- Grond afgraven
- Grond aanvullen (met vrijgekomen grond)

Maatvoering in meters, tenzij anders vermeld  
Materialen in mm, tenzij anders vermeld  
Hoogtematen in meters t.o.v. N.A.P., tenzij anders vermeld  
Schaal 1:100

DEFINITIEF

Ondachtgever  
**Waterschap Limburg**

Project  
WB21: Eindhovensebaan

Onderdeel  
Dwarsprofielen

Projectnummer 369253	Tekeningnummer 369253-T002-BO-D1	Versie D1	Datum van uitgave 26-11-2021	Ontwerpfase Bestek	Contractnummer Sweco369253-1
Blad L01	Van 1	Schaal 1:100	Formaat A1	Kantoor EINDHOVEN	Get.   Gez.   Acc.

www.sweco.nl  
© Sweco Nederland B.V. Alle rechten voorbehouden