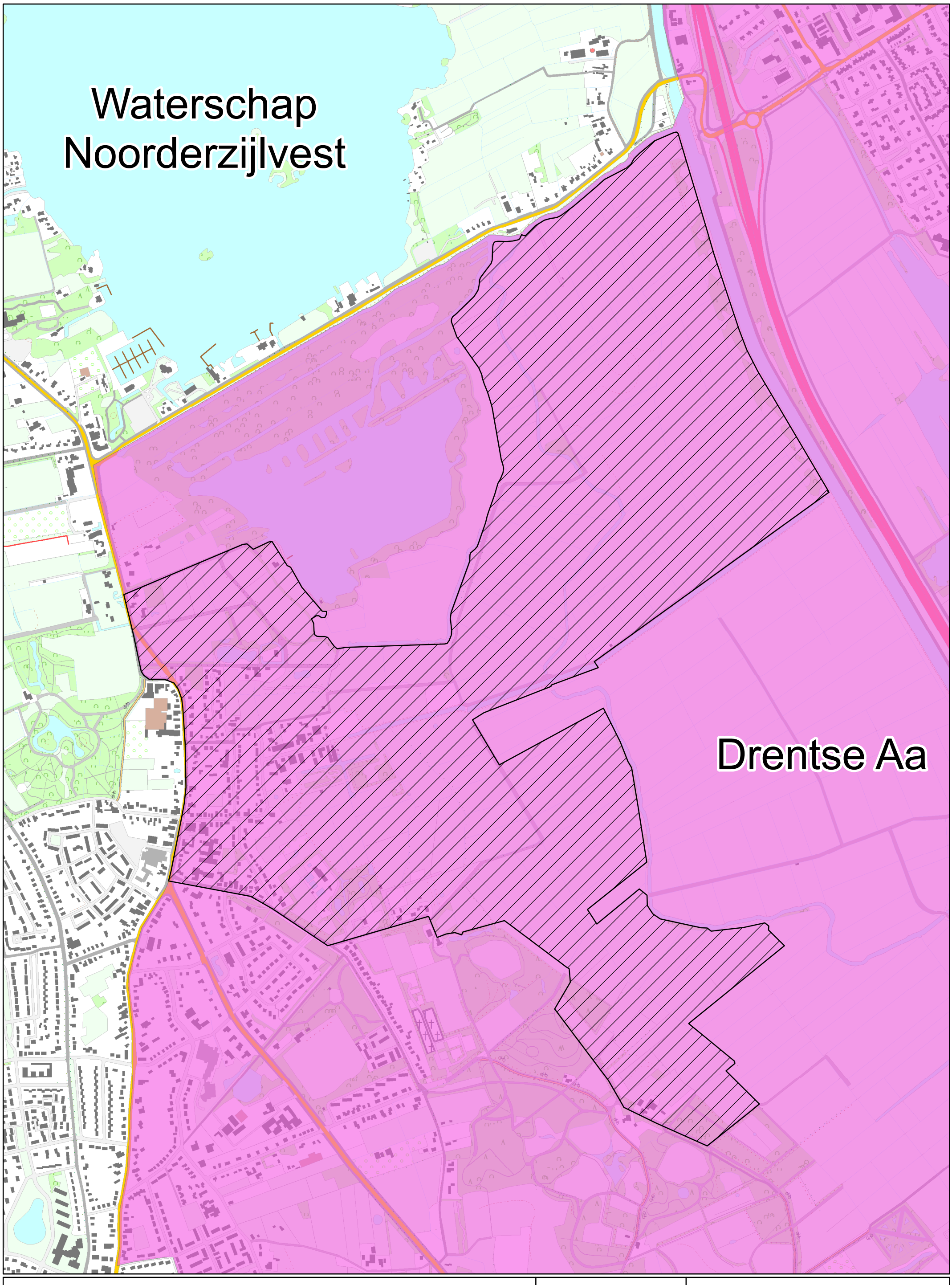

Legenda

peilbesluit Oosterland

Waterschap Hunze en Aa's
Aquapark 5
9641 PJ VEENDAM
tel: (0598)-693800
fax:(0598)-693893
waterschap@hunzeenaas.nl

Kaart 1

Overzichtskaart

0 50 100 200 300 400 Meters

Schaal: 1:10.000

Datum: 25-1-2022

Formaat: A3

Topografische ondergrond: ©Topografische Dienst Kadaster

Get.: H. Jager

N

Document Path: O:\Peilbesluit\Projects\Oosterland\GIS\MXDs kaarten\kaart 1 overzichtskaart.mxd

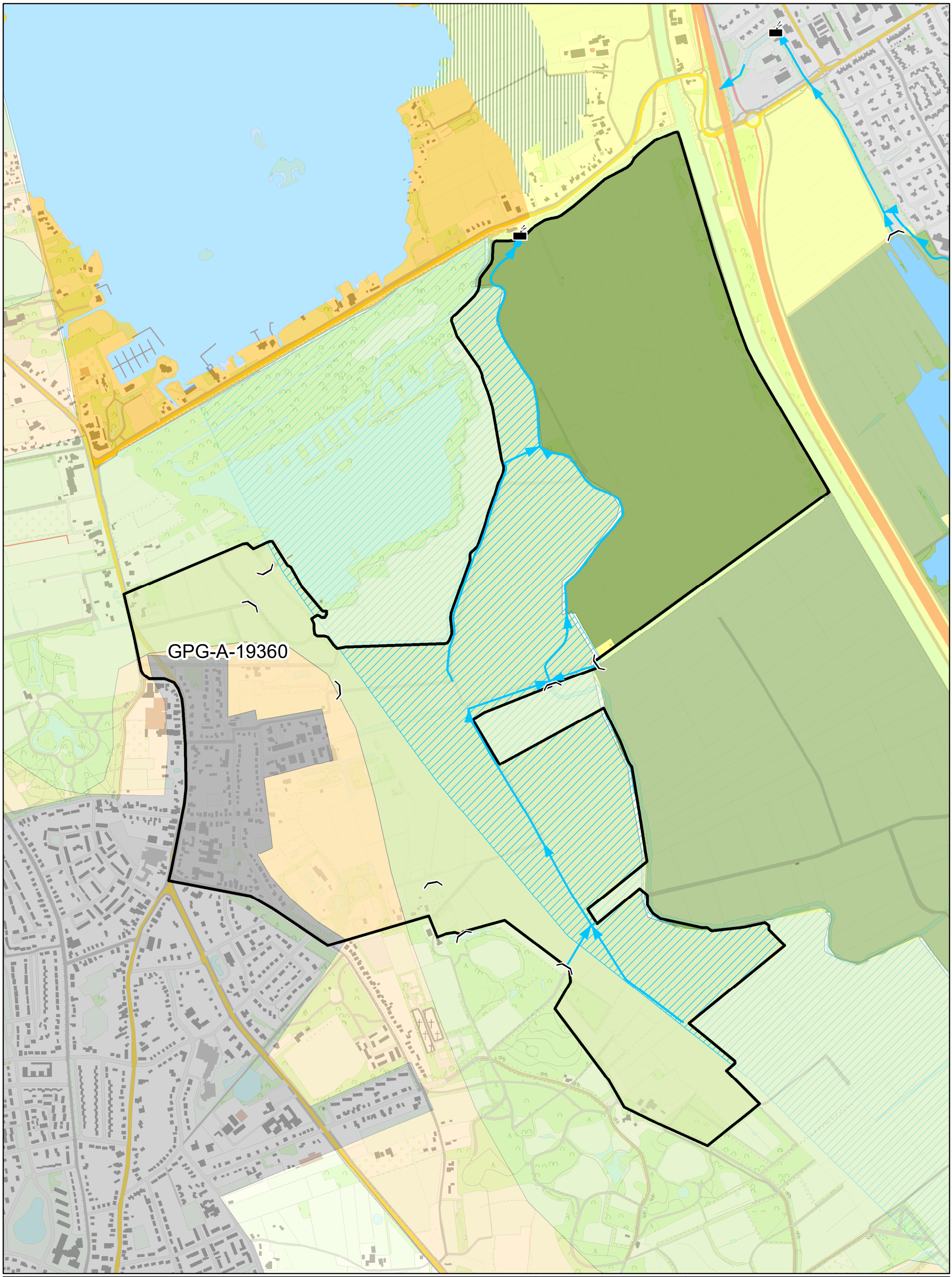

Legenda

- Gemaal
- Stuw
- Hoofdwatergang

Groningen
- Bestaand bebouwd gebied
- Natuur (land) en bos
- Landbouw

Drenthe
- Landbouw
- Multifunctioneel

- Natuur
- Overige functies
- Robuust beekdal

Waterschap Hunze en Aa's
Aquapark 5
9641 PJ VEENDAM
tel: (0598)-693800
fax:(0598)-693893
waterschap@hunzeenaas.nl

Kaart 2
Functiekaart

0 50 100 200 300 400 Meters
Schaal: 1:10.000

Datum: 25-1-2022
Formaat: A3
Get.: H. Jager

Topografische ondergrond: ©Topografische Dienst Kadaster

N

Document Path: O:\Peilbesluit\Projects\Oosterland\GIS\MXDs kaarten\kaart 2 functiekaart.mxd

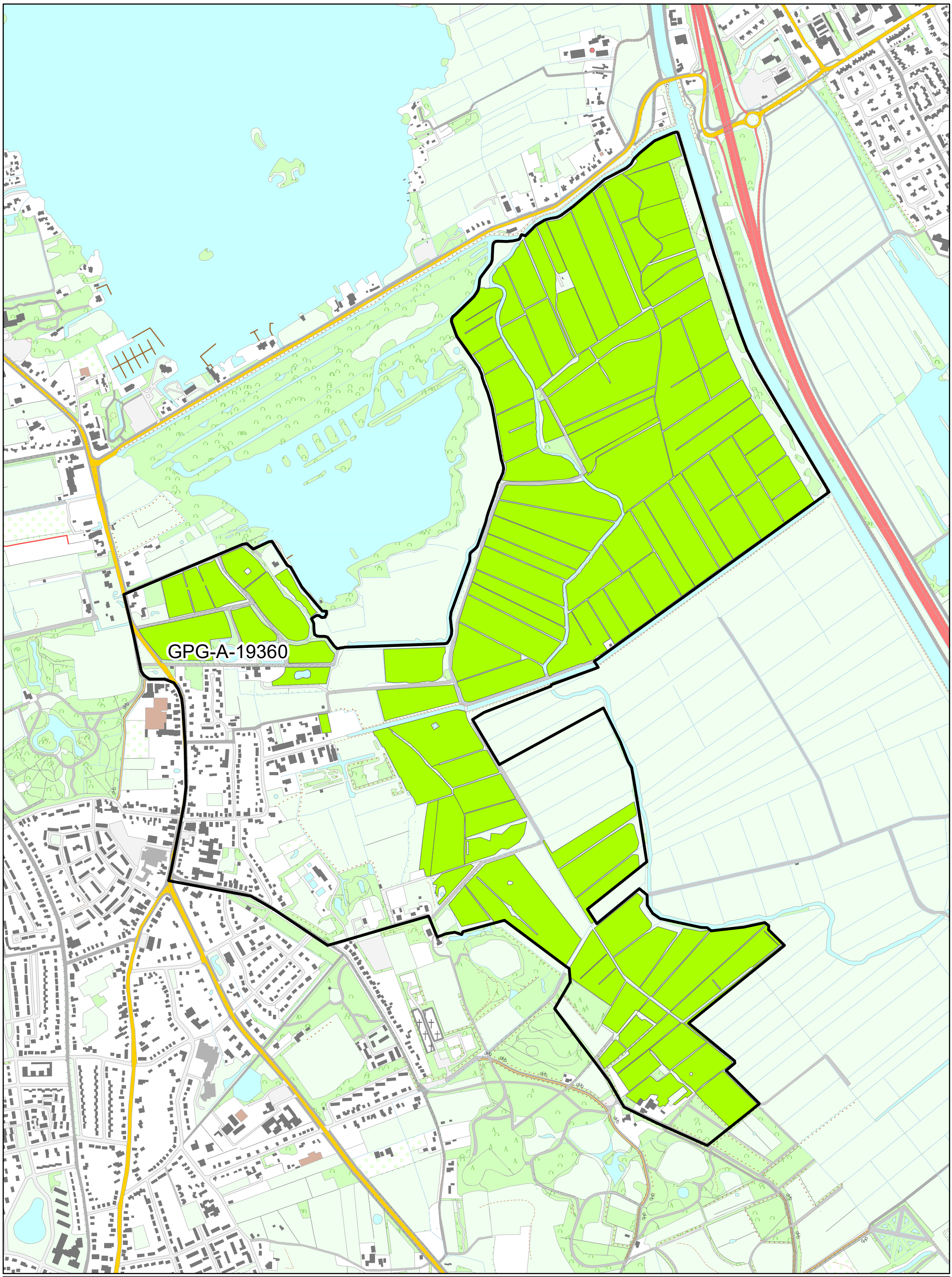

Legenda

grasland

WATERSCHAP Hunze en Aa's

Aquapark 5
9641 PJ VEENDAM

tel: (0598)-693800
fax:(0598)-693893

waterschap@hunzeenaas.nl

Kaart 3

Grondgebruik

0 50 100 200 300 400 Meters

Schaal: 1:10.000

Datum: 25-1-2022

Formaat: A3

Topografische ondergrond: ©Topografische Dienst Kadaster

Get.: H. Jager

N

Document Path: O:\Peilbesluit\Projects\Oosterland\GIS\MXDs kaarten\kaart 3 grondgebruik.mxd

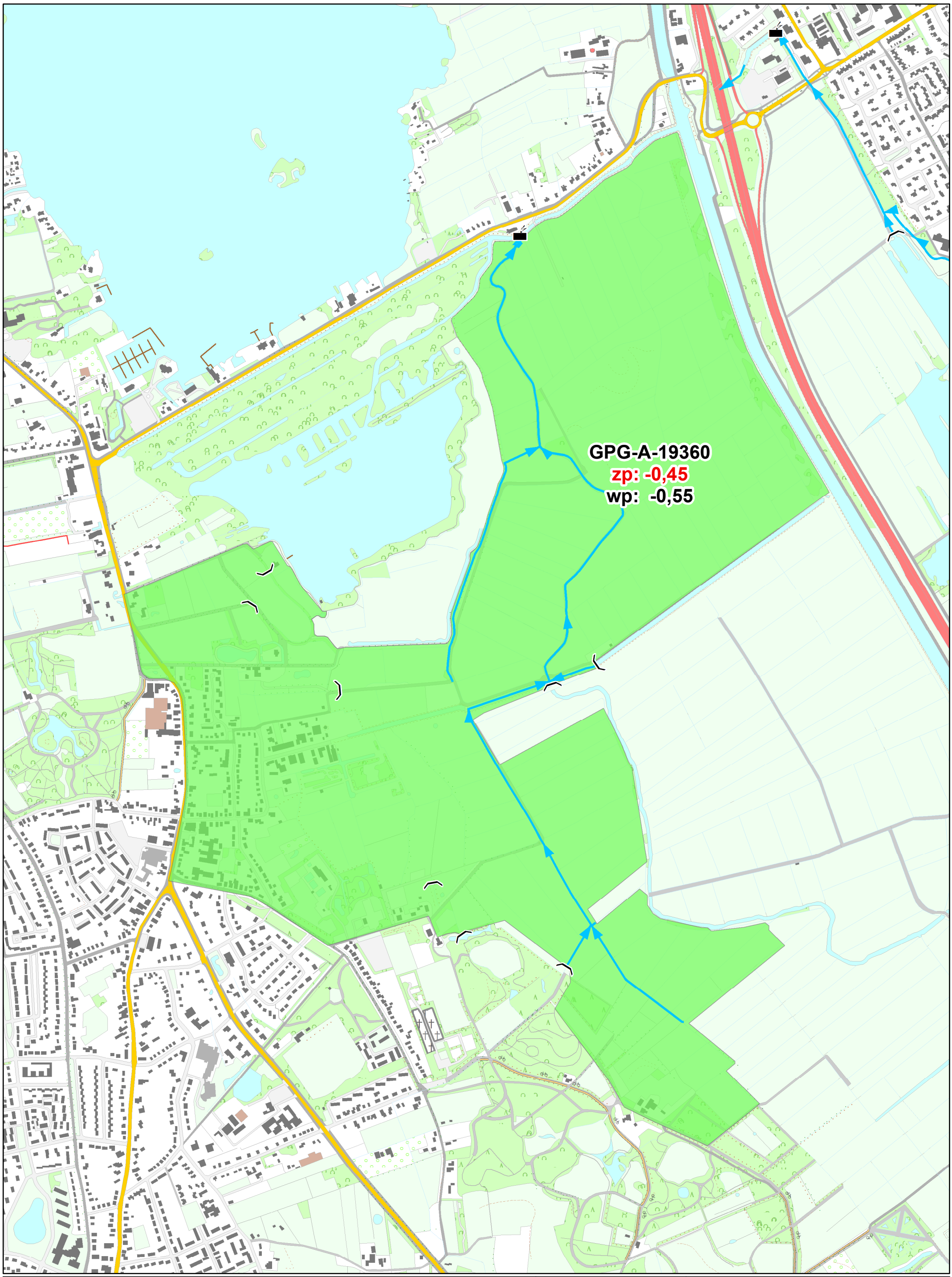

Legenda

A Gemaal

J Stuw

Hoofdwatergang

Waterschap Hunze en Aa's
Aquapark 5
9641 PJ VEENDAM
tel: (0598)-693800
fax:(0598)-693893
waterschap@hunzeenaas.nl

Kaart 4

Waterhuishouding

0 50 100 200 300 400 Meters

Schaal: 1:10.000

Datum: 25-1-2022

Formaat: A3

Topografische ondergrond: ©Topografische Dienst Kadaster

Get.: H. Jager

N

Document Path: O:\Peilbesluit\Projects\Oosterland\GIS\MXDs kaarten\kaart 4 waterhuishouding.mxd

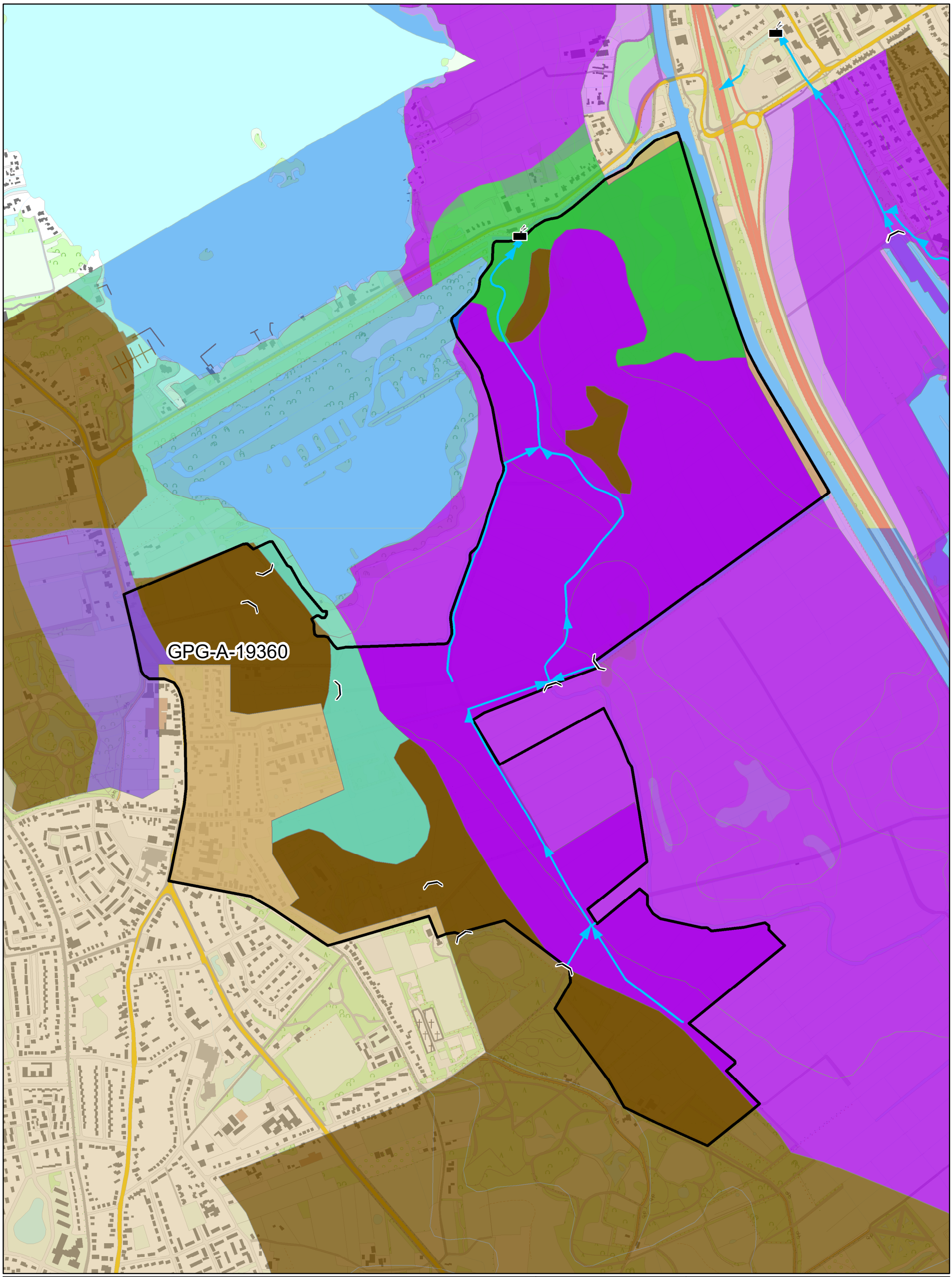

Legenda

- Gemaal
- Stuw
- Hoofdwatergang
- Bebouwing
- Dikke eerdgronden
- Moerige gronden
- Podzolgronden
- Veengronden
- Water
- Zeekleigronden

Waterschap Hunze en Aa's
Aquapark 5
9641 PJ VEENDAM
tel: (0598)-693800
fax:(0598)-693893
waterschap@hunzeenaas.nl

Kaart 5
Bodemkaart

0 50 100 200 300 400 Meters
Schaal: 1:10.000

Datum: 25-1-2022
Formaat: A3
Get.: H. Jager

N

Topografische ondergrond: ©Topografische Dienst Kadaster

Document Path: O:\Peilbesluit\Projects\Oosterland\GIS\MXDs kaarten\kaart 5 bodemkaart.mxd

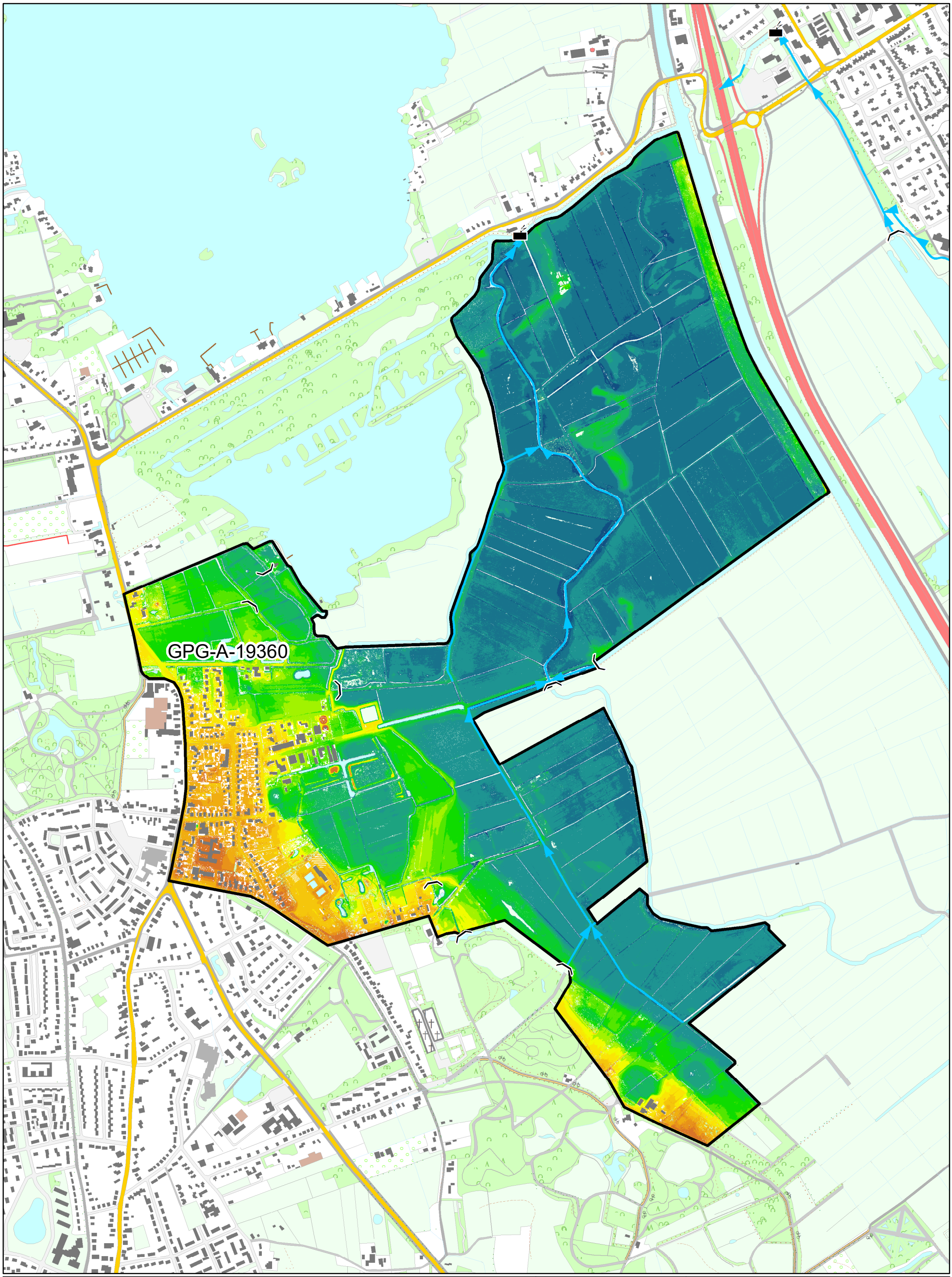

Legenda

A J Gemaal

Stuw

Hoofdwatergang

meter t.o.v. NAP

< -0,5	0,01 - 0,25	1,01 - 1,25	2,01 - 2,25	3,01 - 4
-0,49 - -0,25	0,26 - 0,5	1,26 - 1,5	2,26 - 2,5	4,01 - 5
-0,24 - 0	0,51 - 0,75	1,51 - 1,75	2,51 - 2,75	> 5,01
	0,76 - 1	1,76 - 2	2,76 - 3	

WATERSCHAP Hunze en Aa's
Aquapark 5
9641 PJ VEENDAM
tel: (0598)-693800
fax:(0598)-693893
waterschap@hunzeenaas.nl

Kaart 6

Hoogtekaart

0 50 100 200 300 400 Meters

Schaal: 1:10.000

Datum: 25-1-2022

Formaat: A3

Topografische ondergrond: ©Topografische Dienst Kadaster

Get.: H. Jager

N

Document Path: O:\Peilbesluit\Projects\Oosterland\GIS\MXDs kaarten\kaart 6 hoogtekaart.mxd

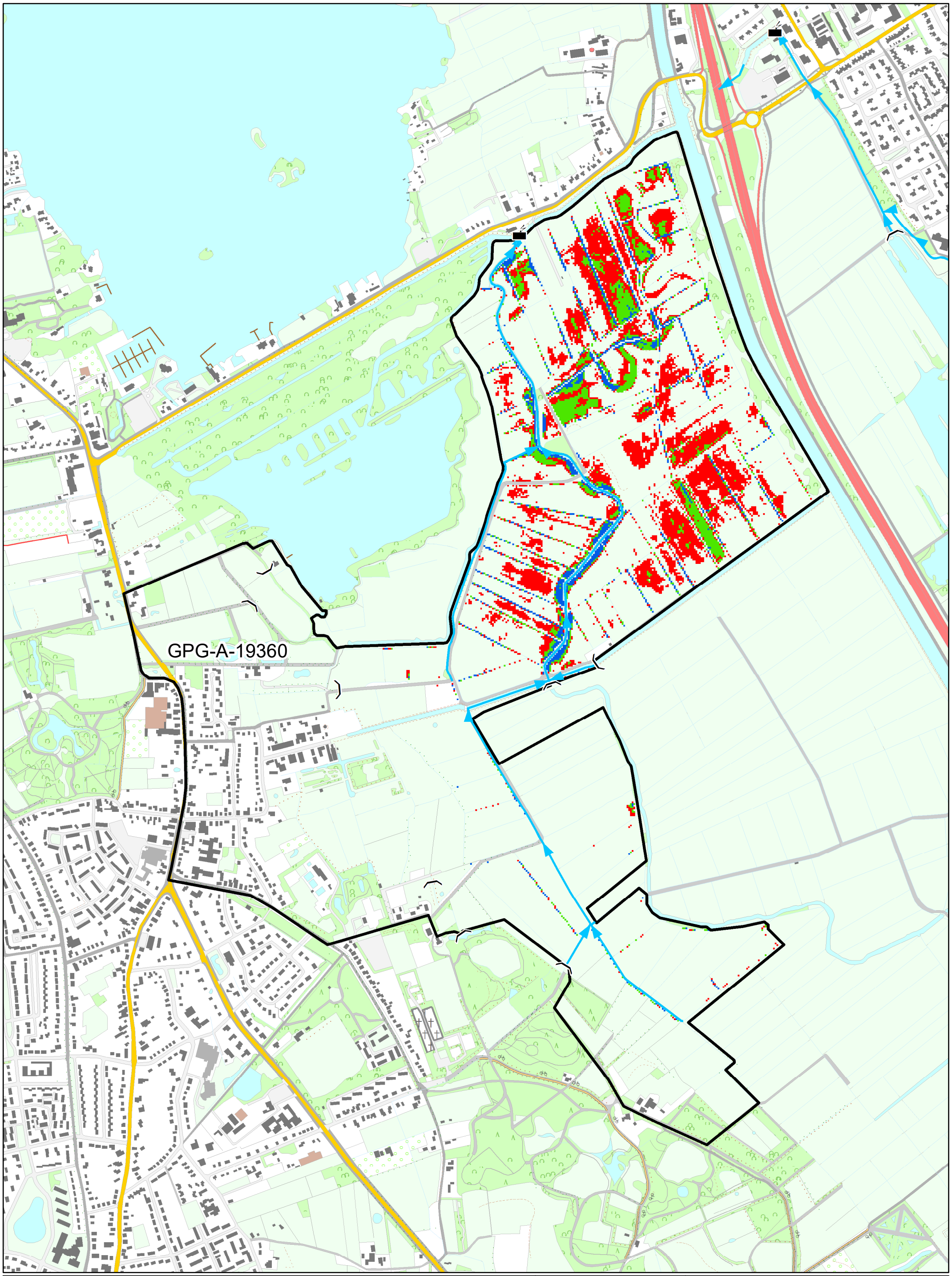

Legenda

- Gemaal
- Stuw
- Hoofdwatergang
- 5% laagste gronden
- 10% laagste gronden
- 20% laagste gronden

Waterschap Hunze en Aa's
Aquapark 5
9641 PJ VEENDAM
tel: (0598)-693800
fax:(0598)-693893
waterschap@hunzeenaas.nl

Kaart 7

Laagste landbouwgronden

0 50 100 200 300 400 Meters

Schaal: 1:10.000

Datum: 25-1-2022

Formaat: A3

Topografische ondergrond: ©Topografische Dienst Kadaster

Get.: H. Jager

N

Document Path: O:\Peilbesluit\Projects\Oosterland\GIS\MXDs kaarten\kaart 7 laagste landbouwgronden.mxd

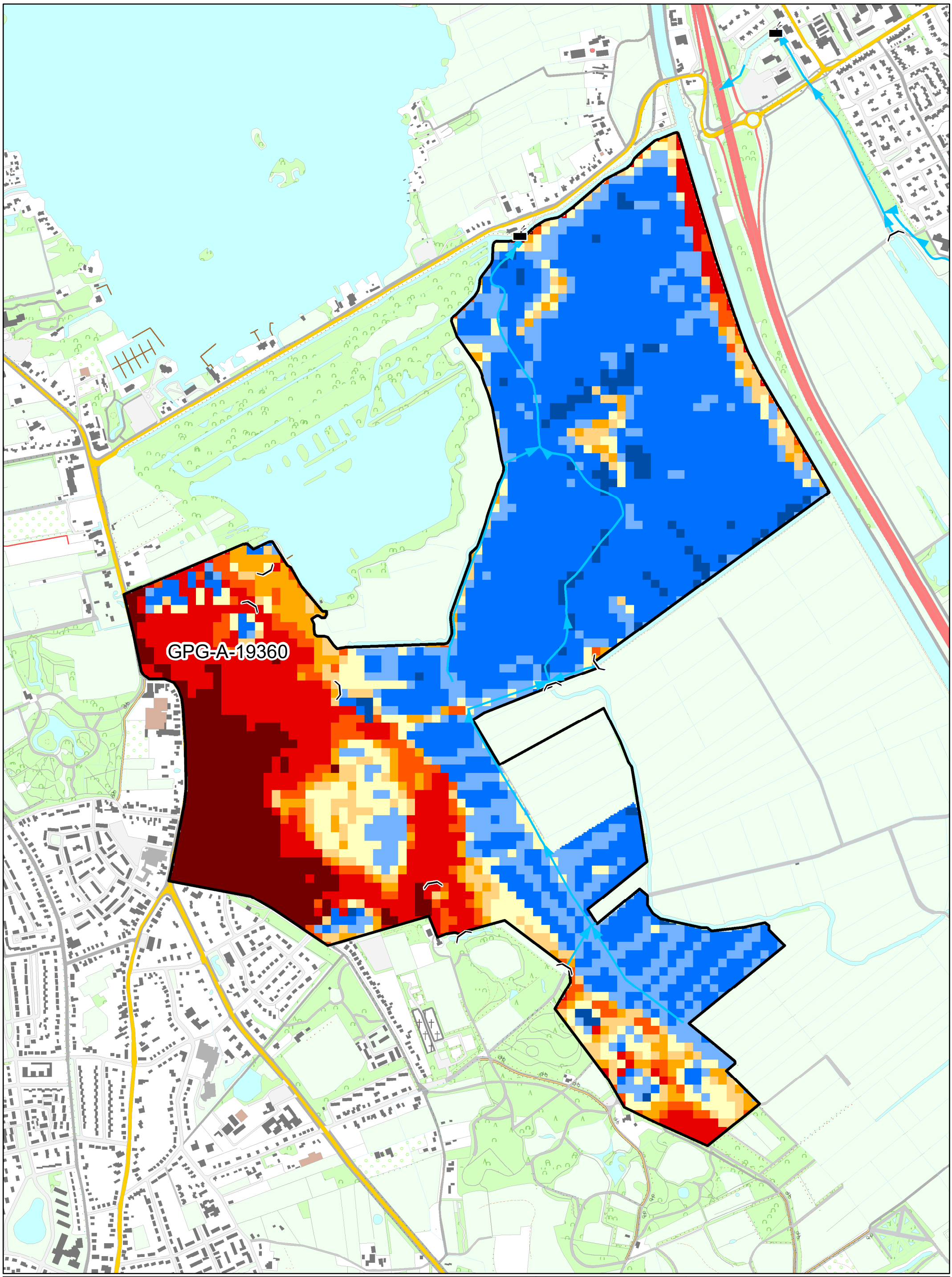

Legenda

- Gemaal
- Stuw
- Hoofdwatergang

meter beneden maaiveld

- boven maaiveld
- 0 - 0.2
- 0.2 - 0.4
- 0.4 - 0.6
- 0.6 - 0.8
- 0.8 - 1
- 1 - 1.2
- 1.2 - 2
- > 2

Waterschap Hunze en Aa's
Aquapark 5
9641 PJ VEENDAM
tel: (0598)-693800
fax:(0598)-693893
waterschap@hunzeenaas.nl

Kaart 8

Gemiddeld hoogste grondwaterstand

0 50 100 200 300 400 Meters

Schaal: 1:10.000

Datum: 25-1-2022

Formaat: A3

Topografische ondergrond: ©Topografische Dienst Kadaster

Get.: H. Jager

N

Document Path: O:\Peilbesluit\Projects\Oosterland\GIS\MXDs kaarten\kaart 8 GHG.mxd

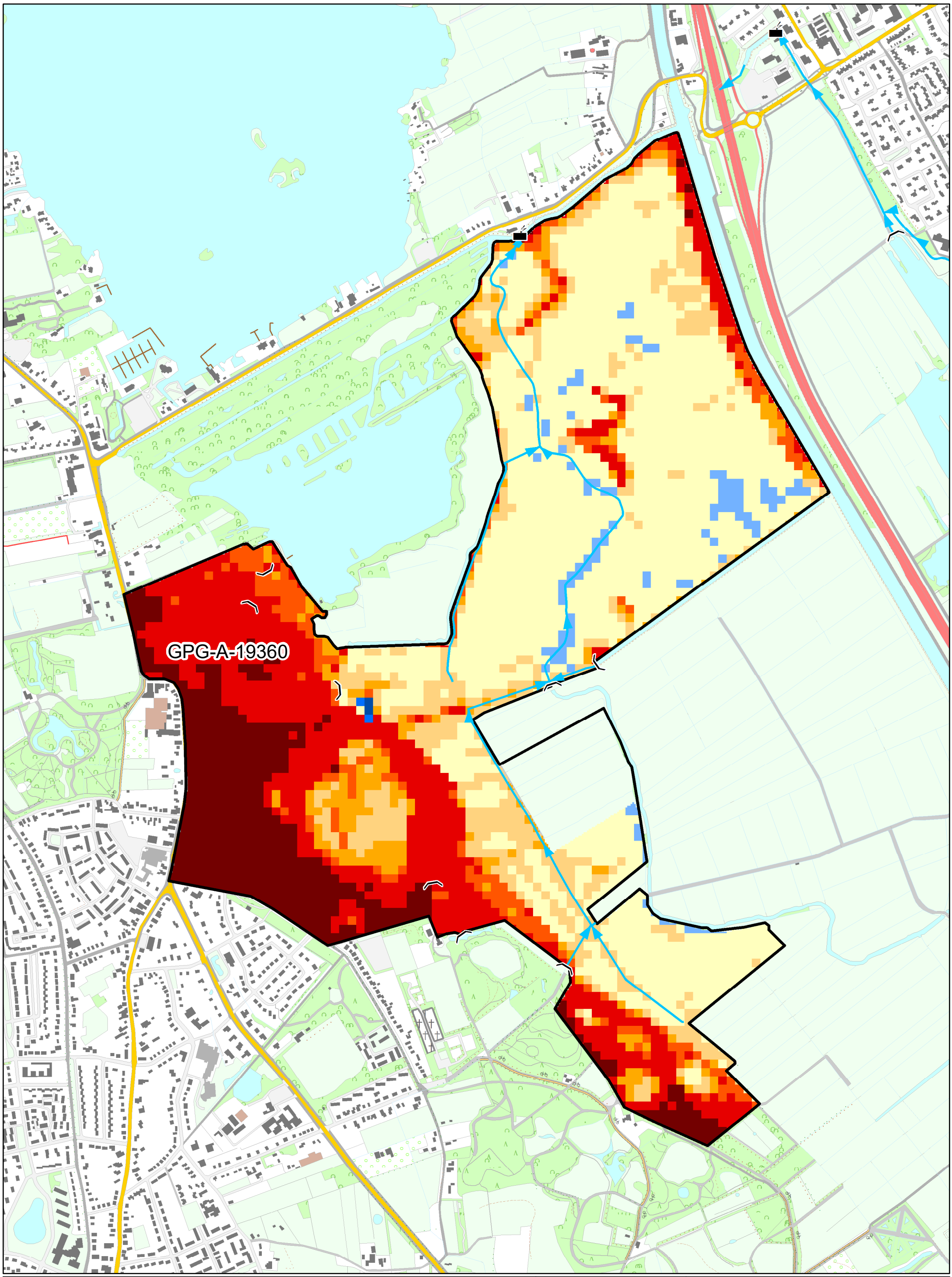

Legenda

A Gemaal
J Stuw
Hoofdwatergang

meter beneden maaiveld

- boven maaiveld
- 0 - 0.2
- 0.2 - 0.4
- 0.4 - 0.6
- 0.6 - 0.8
- 0.8 - 1
- 1 - 1.2
- 1.2 - 2
- > 2

Waterschap Hunze en Aa's
Aquapark 5
9641 PJ VEENDAM
tel: (0598)-693800
fax:(0598)-693893
waterschap@hunzeenaas.nl

Kaart 9

Gemiddeld laagste grondwaterstand

0 50 100 200 300 400 Meters
Schaal: 1:10.000

Datum: 25-1-2022
Formaat: A3
Topografische ondergrond: ©Topografische Dienst Kadaster
Get.: H. Jager

N

Document Path: O:\Peilbesluit\Projects\Oosterland\GIS\MXDs kaarten\kaart 9 GLG.mxd

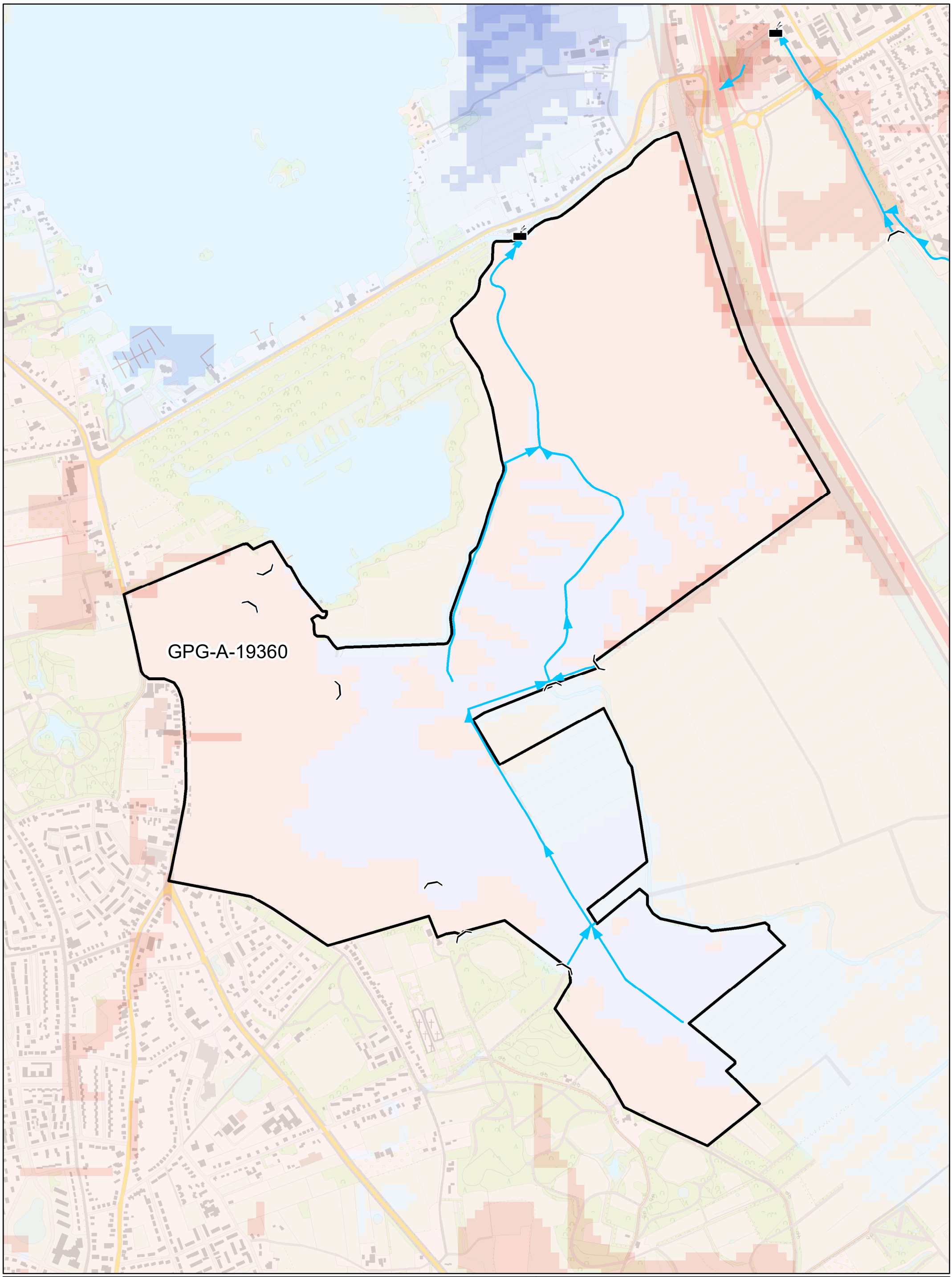

Legenda

A Gemaal
J Stuw
Hoofdwatergang

flux in mm/dag

< -10
-10 - -5
-5 - -3
-3 - -2
-2 - -1
-1 - 0
0 - 1
1 - 2
2 - 3
3 - 5
5 - 10
> 10

WATERSCHAP Hunze en Aa's
Aquapark 5
9641 PJ VEENDAM
tel: (0598)-693800
fax:(0598)-693893
waterschap@hunzeenaas.nl

Kaart 10

Kwel en infiltratie

0 50 100 200 300 400 Meters

Schaal: 1:10.000

Datum: 25-1-2022

Formaat: A3

Topografische ondergrond: ©Topografische Dienst Kadaster

Get.: H. Jager

N

Document Path: O:\Peilbesluit\Projects\Oosterland\GIS\MXDs kaarten\kaart 10 FLUX.mxd

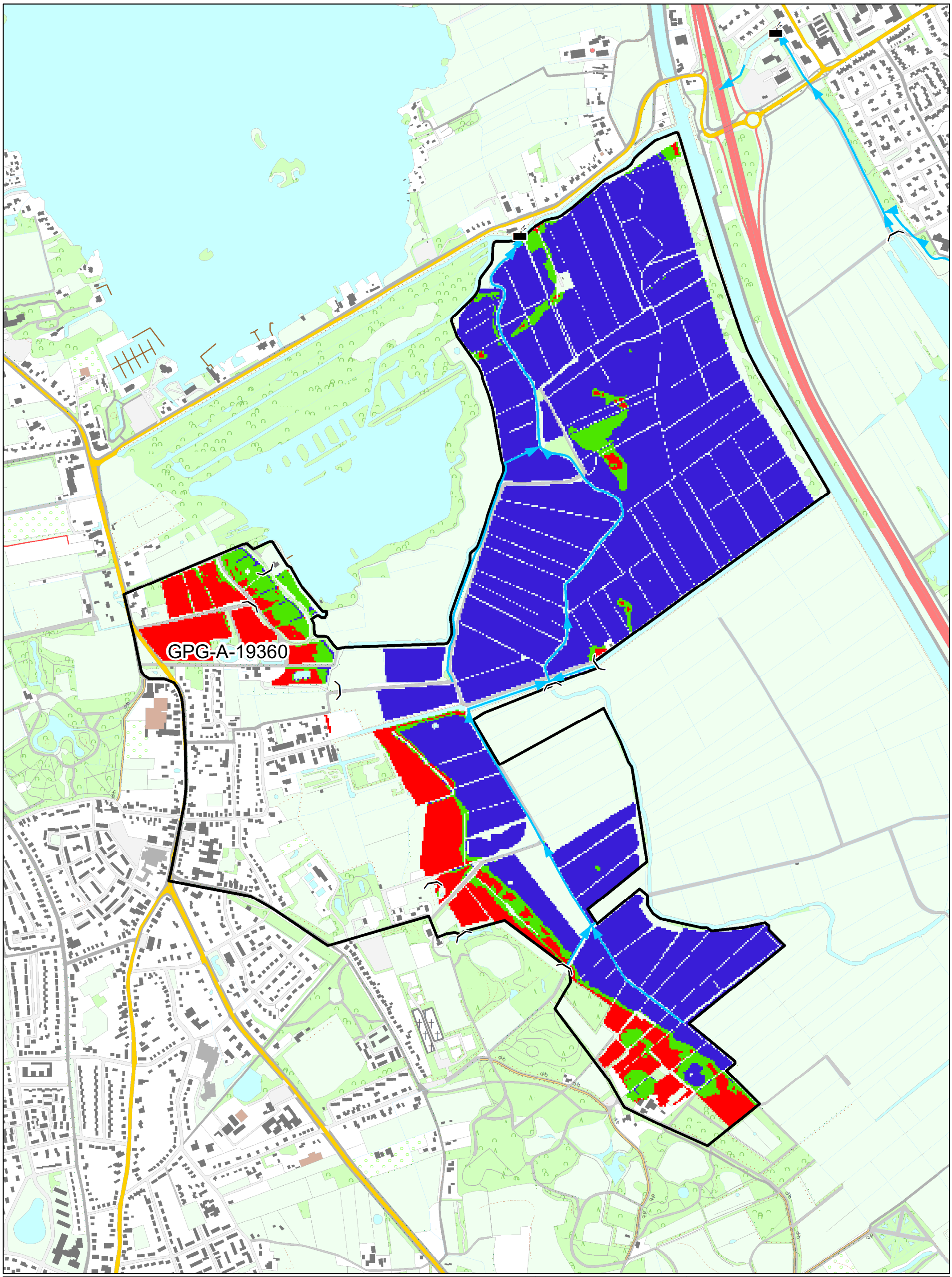

Legenda

A Gemaal

J Stuw

Hoofdwatergang

KLASSE

- Nat
- Profiterend
- Droog

Waterschap Hunze en Aa's
Aquapark 5
9641 PJ VEENDAM
tel: (0598)-693800
fax:(0598)-693893
waterschap@hunzeenaas.nl

Kaart 11

Drooglegging huidig winterpeil

0 50 100 200 300 400 Meters

Schaal: 1:10.000

Datum: 25-1-2022

Formaat: A3

Topografische ondergrond: ©Topografische Dienst Kadaster

Get.: H. Jager

N

Document Path: O:\Peilbesluit\Projects\Oosterland\GIS\MXDs kaarten\kaart 11 drlg huidig wp.mxd

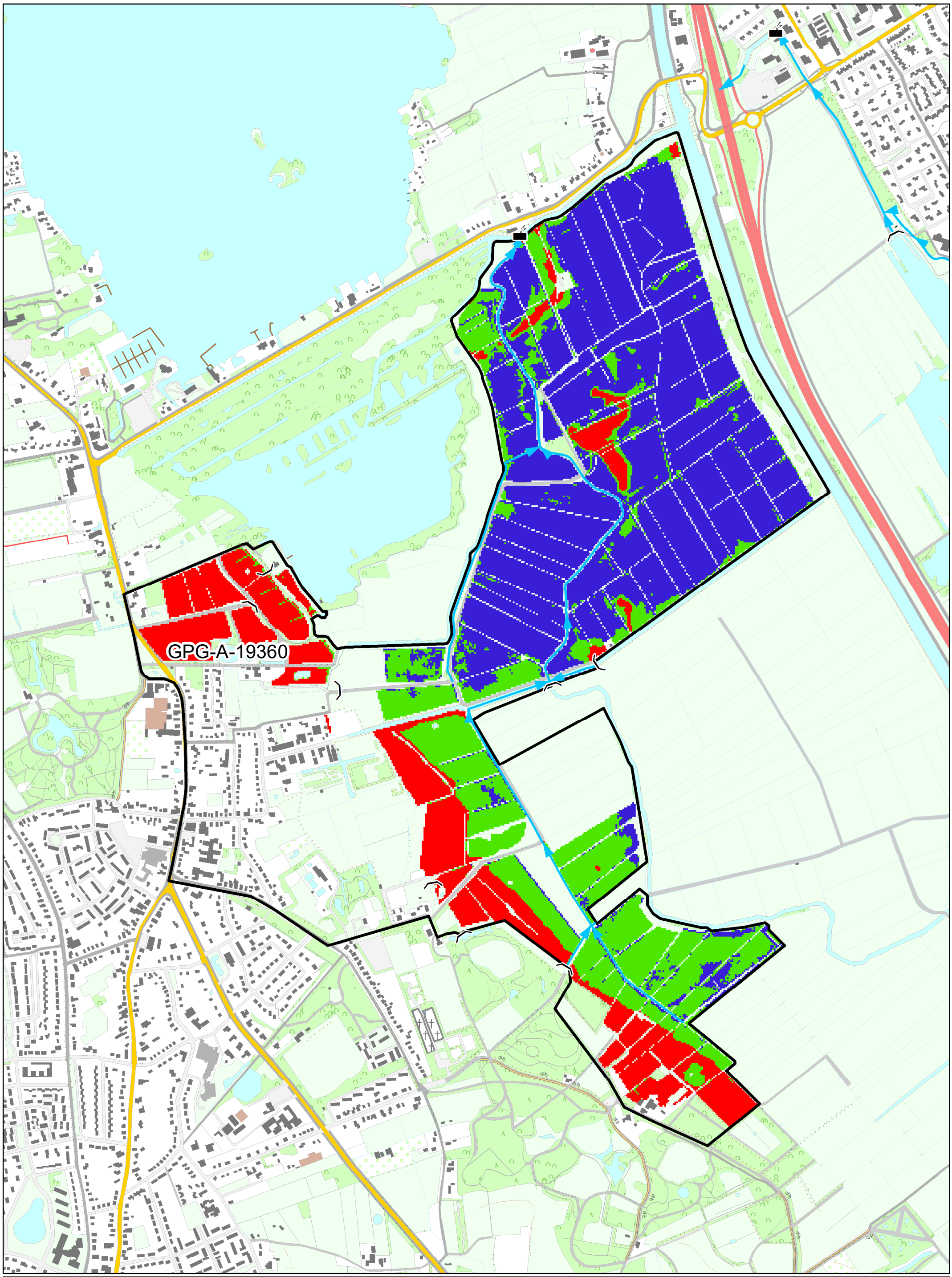

Legenda

A J Gemaal

Stuw

Hoofdwatergang

KLASSE

- Nat
- Profiterend
- Droog

Waterschap Hunze en Aa's
Aquapark 5
9641 PJ VEENDAM
tel: (0598)-693800
fax:(0598)-693893
waterschap@hunzeenaas.nl

Kaart 12

Drooglegging huidig zomerpeil

0 50 100 200 300 400 Meters

Schaal: 1:10.000

Datum: 25-1-2022

Formaat: A3

Topografische ondergrond: ©Topografische Dienst Kadaster

Get.: H. Jager

N

Document Path: O:\Peilbesluit\Projects\Oosterland\GIS\MXDs kaarten\kaart 12 drlg huidig zp.mxd

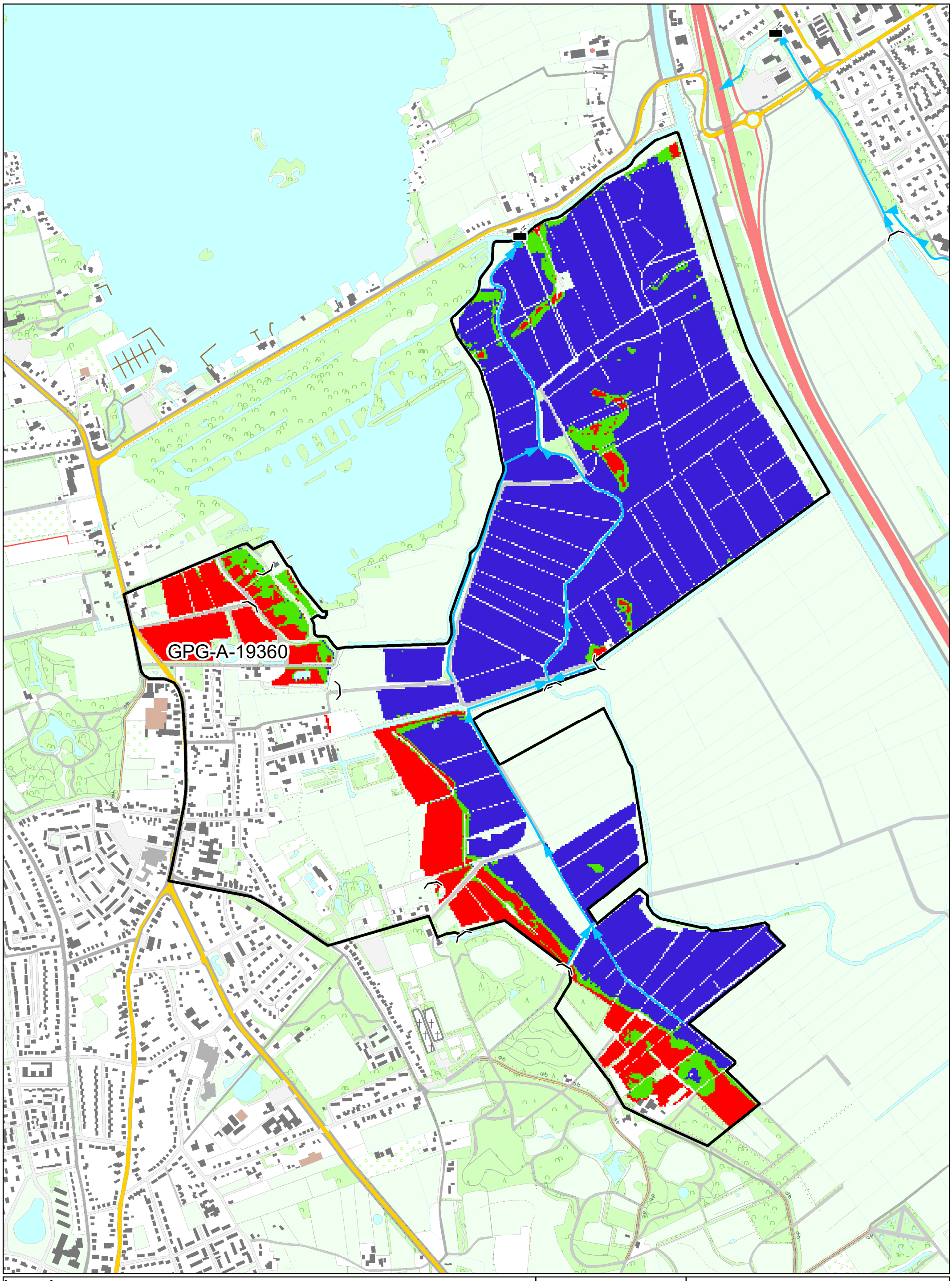

Legenda

A Gemaal

J Stuw

Hoofdwatergang

KLASSE

- Nat
- Profiterend
- Droog

WATERSCHAP Hunze en Aa's

Aquapark 5
9641 PJ VEENDAM

tel: (0598)-693800
fax:(0598)-693893

waterschap@hunzeenaas.nl

Kaart 13

Drooglegging gewenst winterpeil

0 50 100 200 300 400 Meters

Schaal: 1:10.000

Datum: 25-1-2022

Formaat: A3

Topografische ondergrond: ©Topografische Dienst Kadaster

Get.: H. Jager

N

Document Path: O:\Peilbesluit\Projects\Oosterland\GIS\MXDs kaarten\kaart 13 drlg gewenst wp.mxd

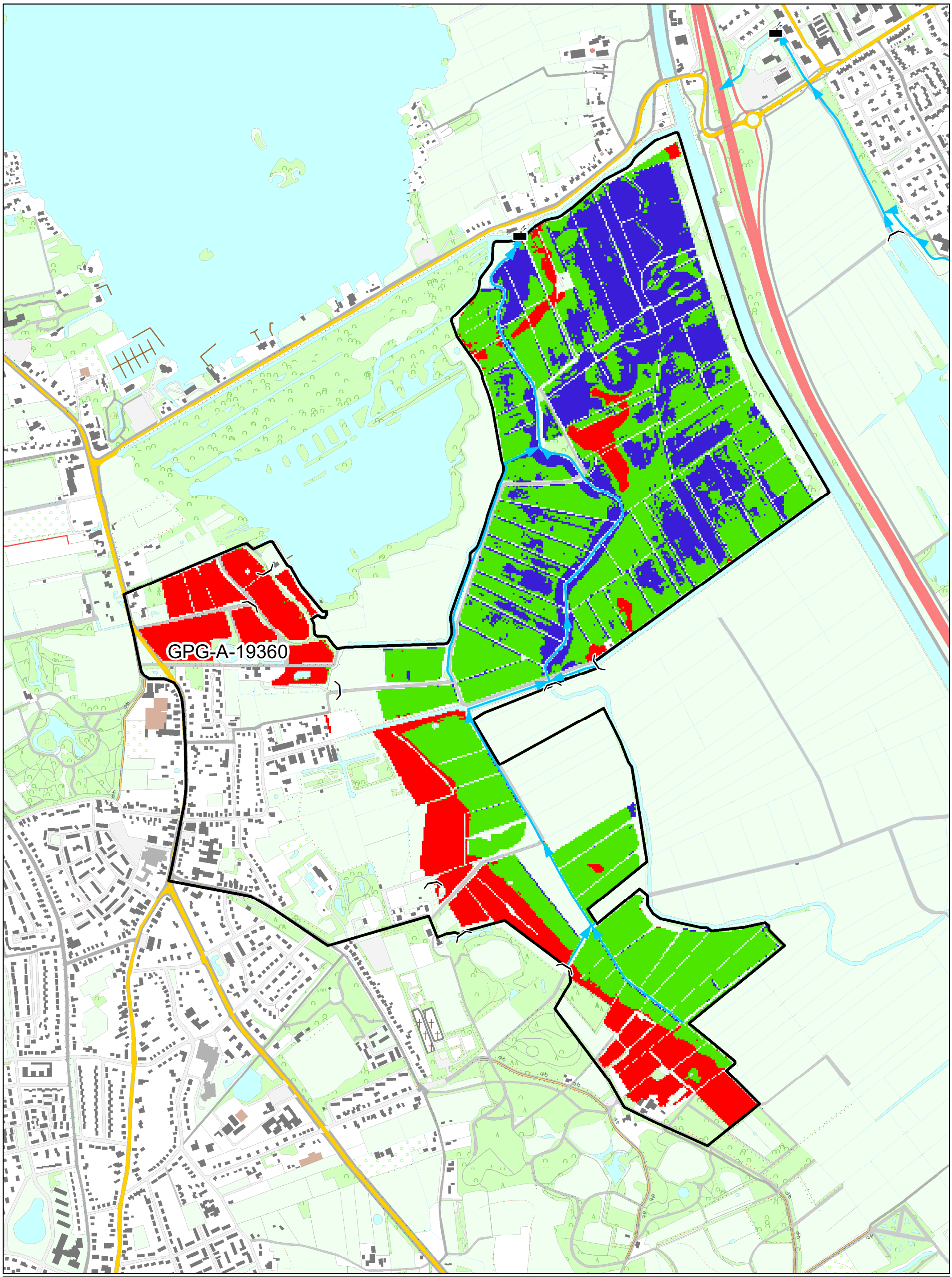

Legenda

A Gemaal

J Stuw

Hoofdwatergang

KLASSE

- Nat
- Profiterend
- Droog

WATERSCHAP Hunze en Aa's

Aquapark 5
9641 PJ VEENDAM

tel: (0598)-693800
fax:(0598)-693893

waterschap@hunzeenaas.nl

Kaart 14

Drooglegging gewenst zomerpeil

0 50 100 200 300 400 Meters

Schaal: 1:10.000

Datum: 25-1-2022

Formaat: A3

Topografische ondergrond: ©Topografische Dienst Kadaster

Get.: H. Jager

N

Document Path: O:\Peilbesluit\Projects\Oosterland\GIS\MXDs kaarten\kaart 14 drlg gewenst zp.mxd

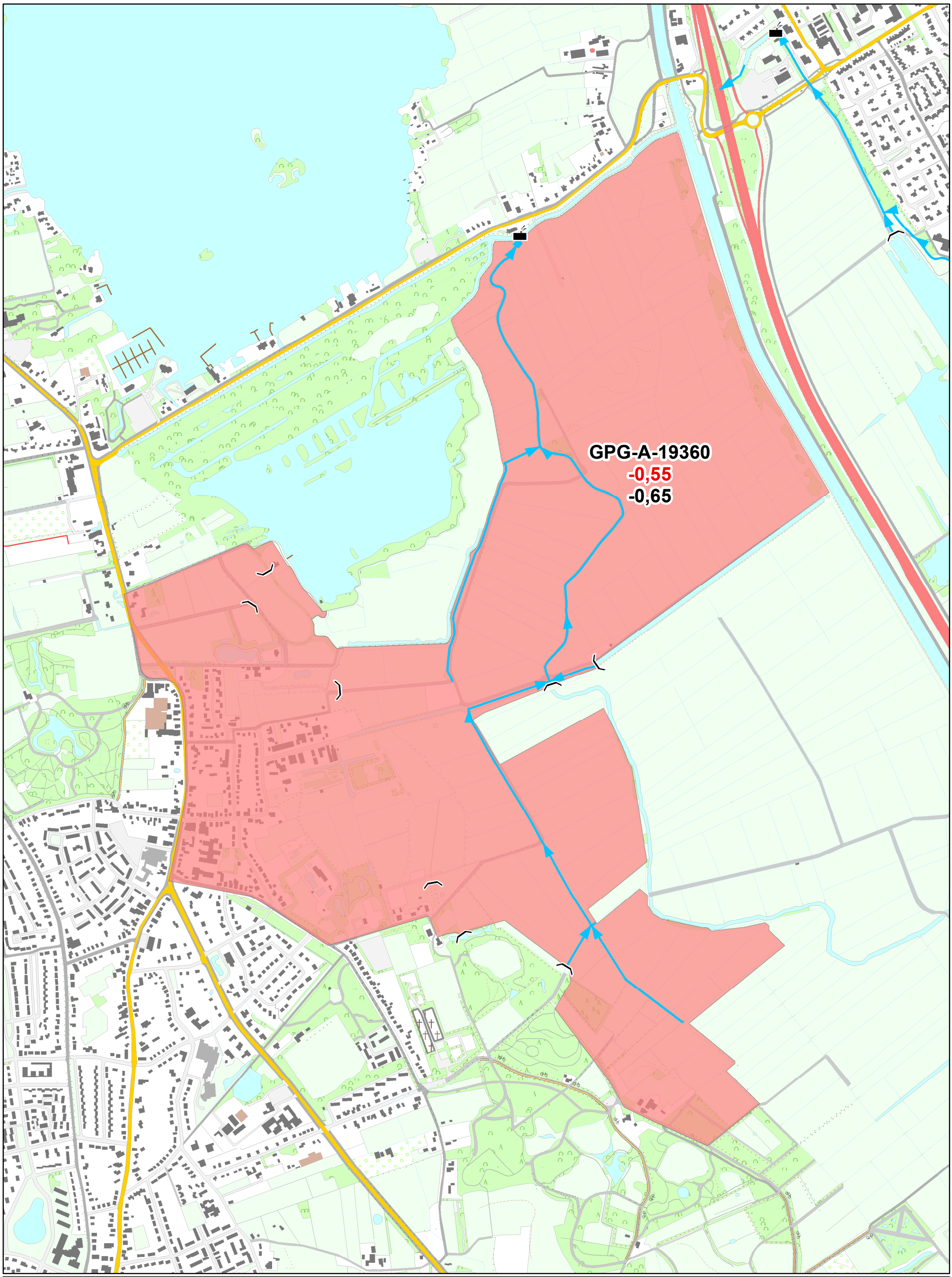

Legenda

A J Gemaal

Stuw

Hoofdwatergang

Peil verlagen met 0,10m

-0,55 gehanteerd winterpeil in meter + NAP

-0,65 gewenst winterpeil in meter + NAP

Waterschap Hunze en Aa's
Aquapark 5
9641 PJ VEENDAM
tel: (0598)-693800
fax:(0598)-693893
waterschap@hunzeenaas.nl

Kaart 15

Wijzigingen winterpeil

0 50 100 200 300 400 Meters

Schaal: 1:10.000

Datum: 25-1-2022

Formaat: A3

Topografische ondergrond: ©Topografische Dienst Kadaster

Get.: H. Jager

N

Document Path: O:\Peilbesluit\Projects\Oosterland\GIS\MXDs kaarten\kaart 15 wijziging winterpeil.mxd

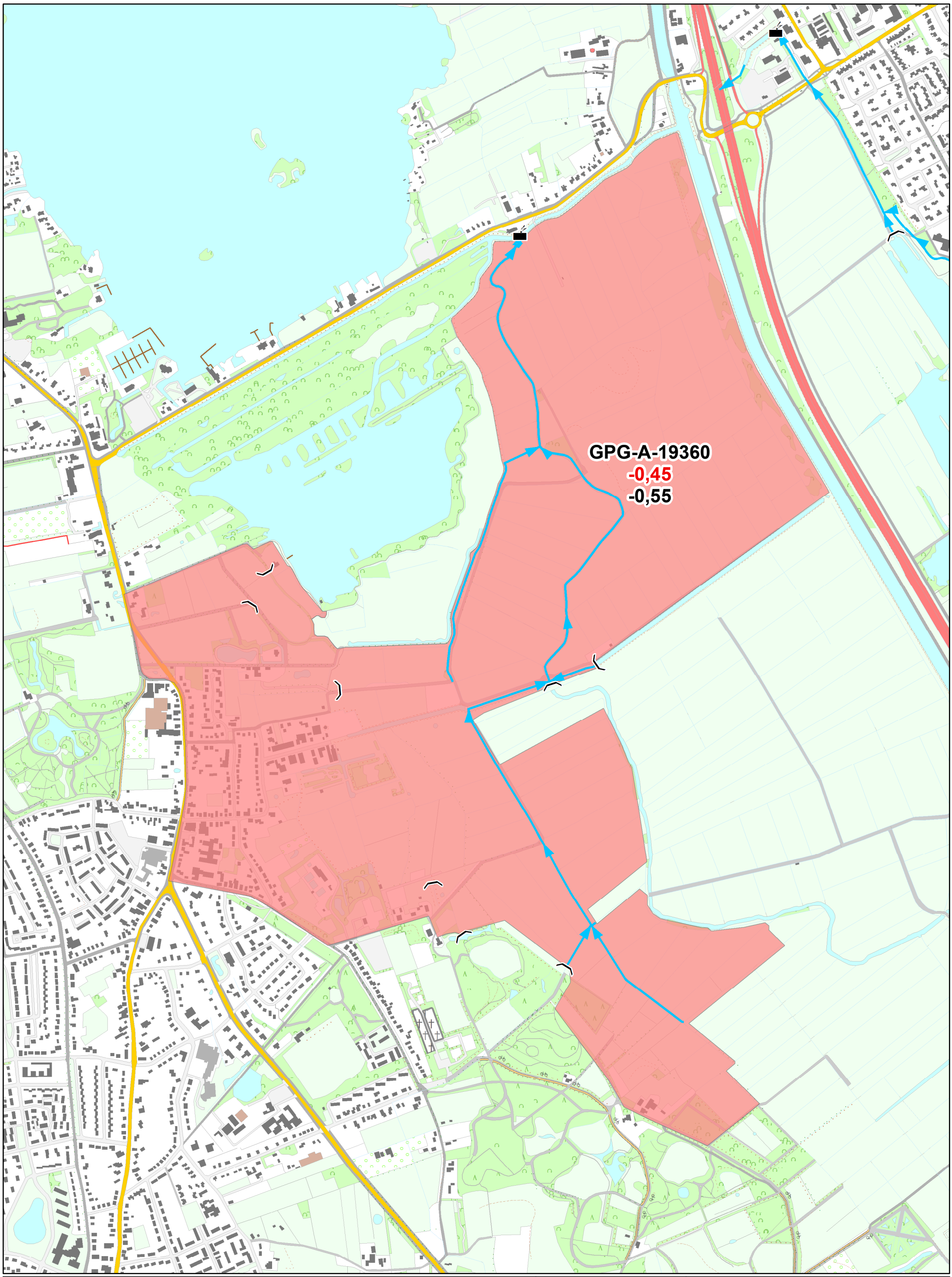

Legenda

A Gemaal

J Stuw

Hoofdwatergang

Peil verlagen naar 0,10m

-0,45 gehanteerd zomerpeil in meter + NAP

-0,55 gewenst zomerpeil in meter + NAP

Waterschap Hunze en Aa's
Aquapark 5
9641 PJ VEENDAM
tel: (0598)-693800
fax:(0598)-693893
waterschap@hunzeenaas.nl

Kaart 16

Wijzigingen zomerpeil

0 50 100 200 300 400 Meters

Schaal: 1:10.000

Datum: 25-1-2022

Formaat: A3

Topografische ondergrond: ©Topografische Dienst Kadaster

Get.: H. Jager

N

Document Path: O:\Peilbesluit\Projects\Oosterland\GIS\MXDs kaarten\kaart 16 wijziging zomerpeil.mxd

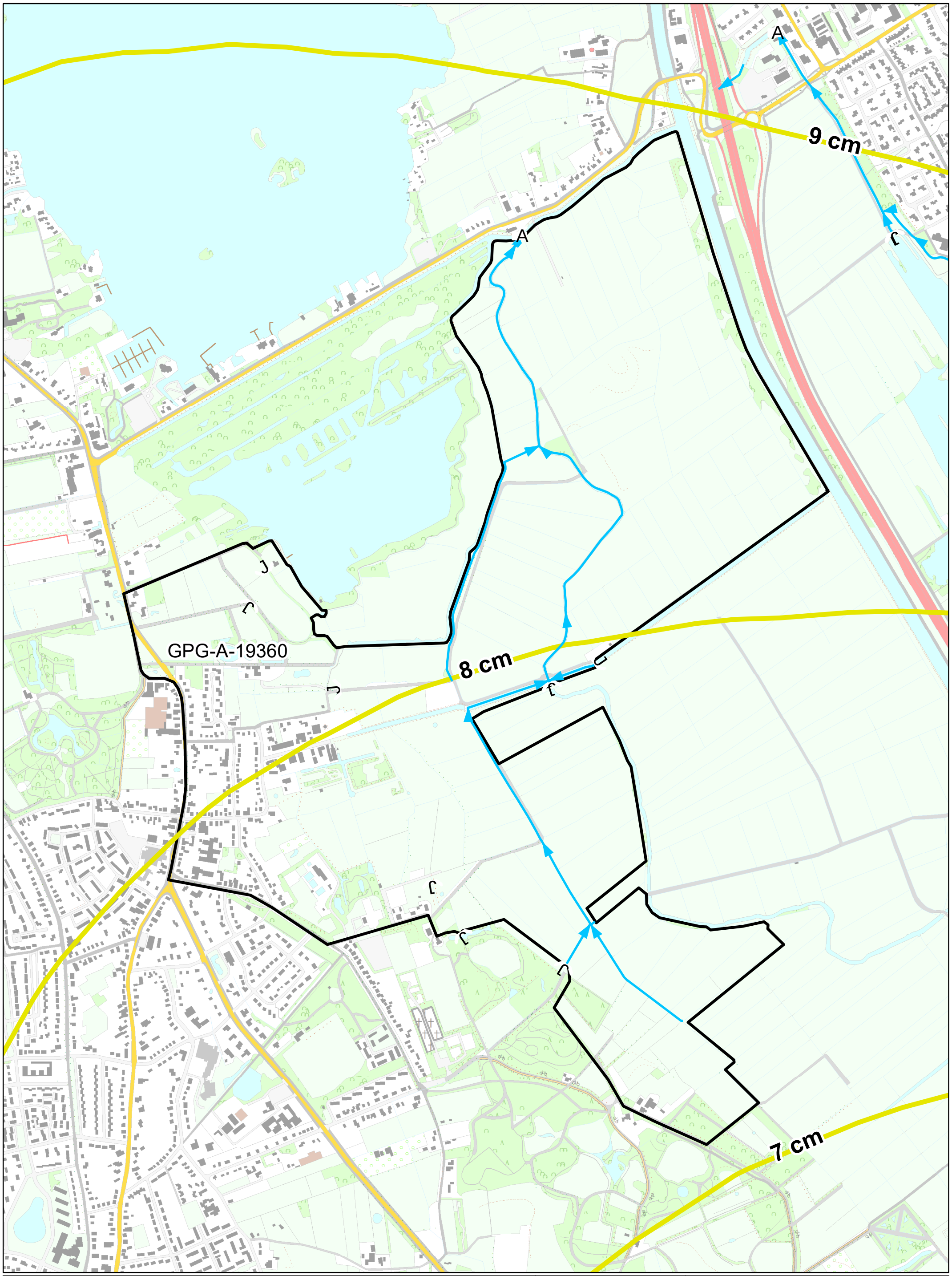

Legenda

A Gemaal

J Stuw

Hoofdwatergang

Bodemdaling in cm

WATERSCHAP Hunze en Aa's
Aquapark 5
9641 PJ VEENDAM
tel: (0598)-693800
fax:(0598)-693893
waterschap@hunzeenaas.nl

Kaart 17

Bodemdaling door gaswinning Situatie 2013

0 50 100 200 300 400 Meters

Schaal: 1:10.000

Datum: 25-1-2022

Formaat: A3

N

Topografische ondergrond: ©Topografische Dienst Kadaster

Get.: H. Jager

Document Path: O:\Peilbesluit\Projects\Oosterland\GIS\MXDs kaarten\kaart 17 Bodemdaling gaswinning.mxd

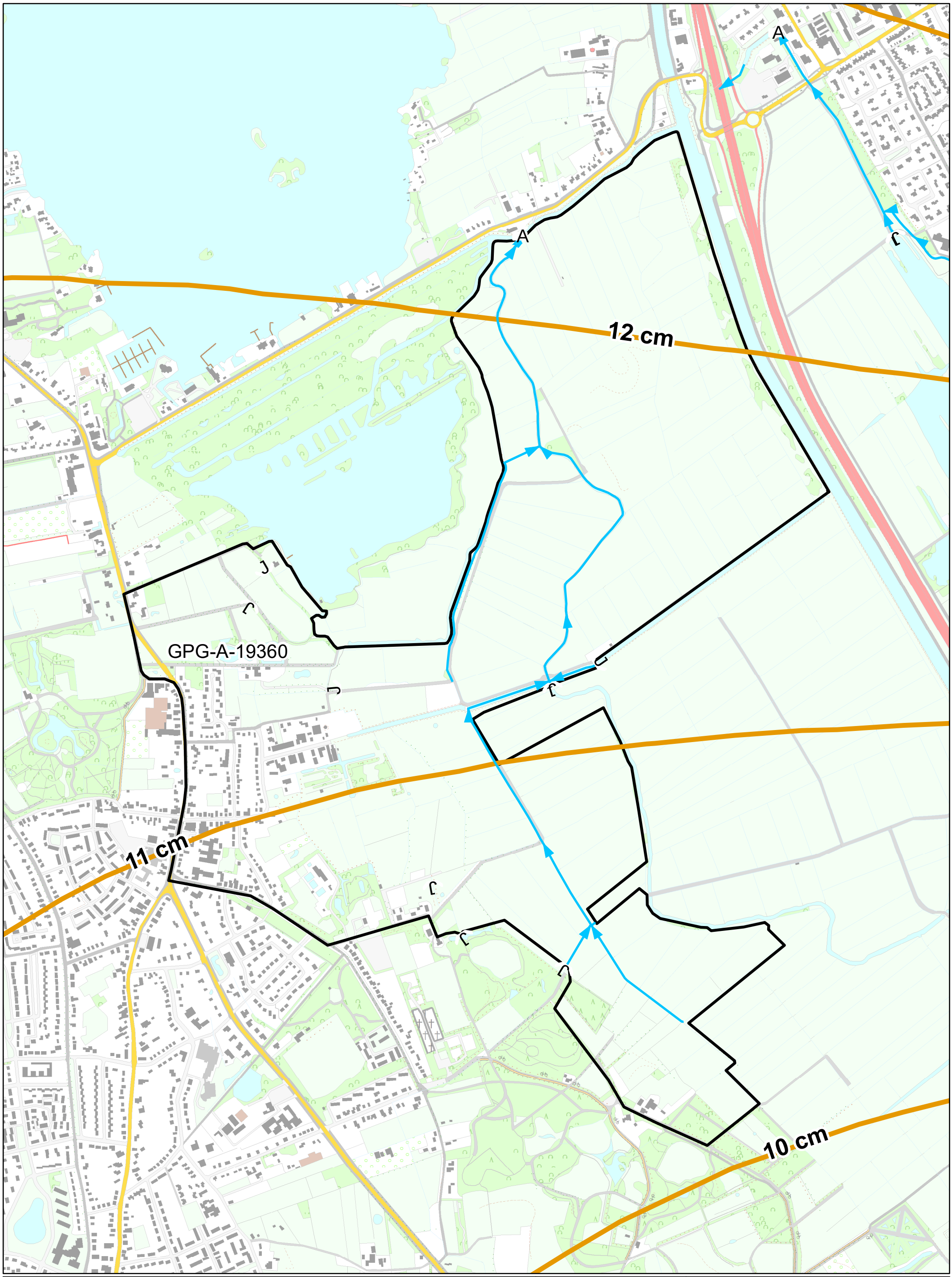

Legenda

A Gemaal

J Stuw

Hoofdwatergang

Bodemdaling in cm

WATERSCHAP Hunze en Aa's
Aquapark 5
9641 PJ VEENDAM
tel: (0598)-693800
fax:(0598)-693893
waterschap@hunzeenaas.nl

Kaart 18

Bodemdaling door gaswinning
Prognose 2025

0 50 100 200 300 400 Meters

Schaal: 1:10.000

Datum: 25-1-2022

Formaat: A3

Topografische ondergrond: ©Topografische Dienst Kadaster

Get.: H. Jager

N

Document Path: O:\Peilbesluit\Projects\Oosterland\GIS\MXDs kaarten\kaart 18 Prognose 2025 bodemdaling gaswinning.mxd