Legger

- Beschermingszone
- Referentielijn (buitenkruinlijn)
- Dijklichaam
- 0.0 Referentiepunten(hectometrering)
- Kernzone
- Beschermingszone A
- Beschermingszone B (100 m binnendijks, 150 m buitendijks vanaf buitenkruin)
- 0.0 Kunstwerk

Beheer register

- Maatgevend dwarsprofiel
- Ontwerp dijkverbetering
- Topografische ondergrond (GBKN)
- Dijkvakgrens
- Damwand

waterschap vallei en veluwe
Steenbokstraat 10
postbus 4242
7320 AC Apeldoorn
tel.: 055 527 2911
fax: 055 527 2704
www.vallei-veluwe.nl

Getekend : H.Anwar
Datum
Inzage : 15-04-2019
Vastgesteld : 01-02-2022

Project: Legger van de regionale waterkering Westelijke Eemkades

Schaal : 1:1000
Locatie code :

Omschr.: Situatiekaart WEK_S_1

Formaat: A3

Blad: 1 van 60

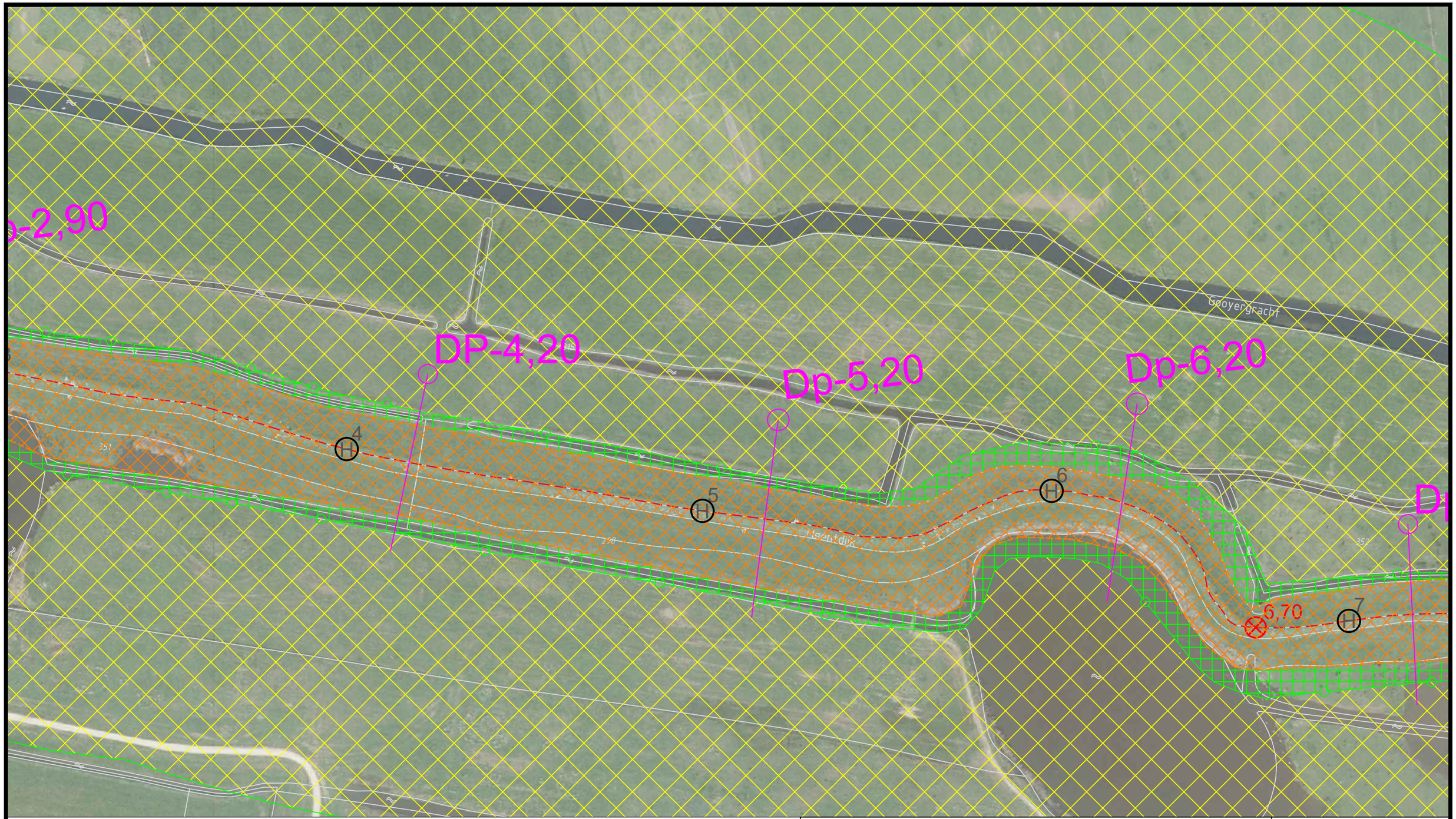

Legger

- Beschermingszone
- Referentielijn (buitenkruinlijn)
- Dijklichaam
- 0.0 Referentiepunten(hectometrering)
- Kernzone
- Beschermingszone A
- Beschermingszone B (100 m binnendijks, 150 m buitendijks vanaf buitenkruin)
- 0.0 Kunstwerk

Beheer register

- Maatgevend dwarsprofiel
- Ontwerp dijkverbetering
- Topografische ondergrond (GBKN)
- Dijkvakgrens
- Damwand

waterschap vallei en veluwe

Steenbokstraat 10
postbus 4242
7320 AC Apeldoorn
tel.: 055 527 2911
fax: 055 527 2704
www.vallei-veluwe.nl

Getekend : H.Anwar
Datum
Inzage : 15-04-2019
Vastgesteld : 01-02-2022

Project: Legger van de regionale waterkering Westelijke Eemkades

Schaal : 1:1000
Locatie code :

Omschr.: Situatiekaart WEK_S_2

Formaat: A3

Blad: 2 van 60

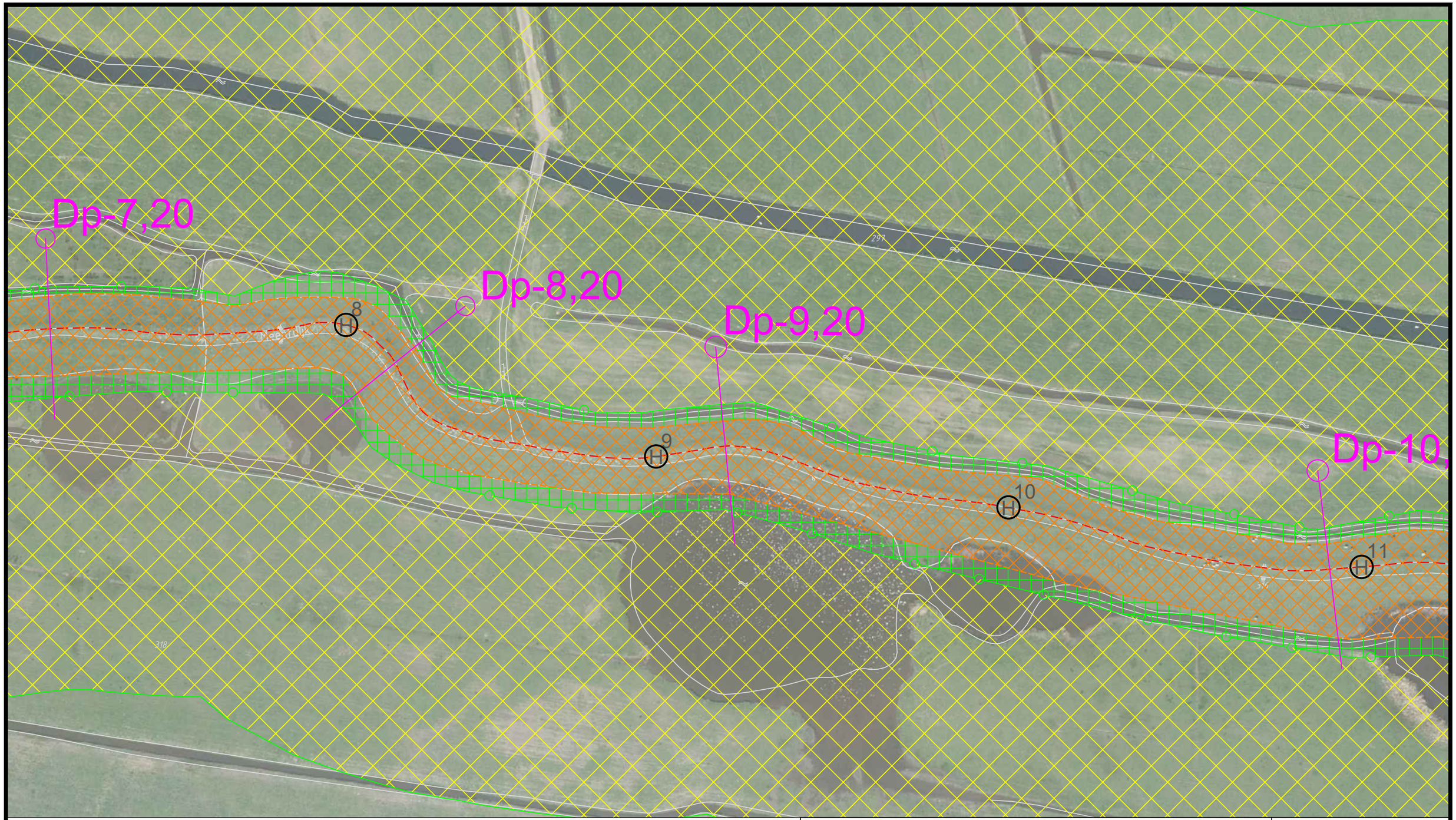

Legger

- Beschermingszone
- Referentielijn (buitenkruinlijn)
- Dijklichaam
- 0.0 Referentiepunten(hectometrering)
- Kernzone
- Beschermingszone A
- Beschermingszone B (100 m binnendijks, 150 m buitendijks vanaf buitenkruin)
- 0.0 Kunstwerk

Beheer register

- Maatgevend dwarsprofiel
- Ontwerp dijkverbetering
- Topografische ondergrond (GBKN)
- Dijkvakgrens
- Damwand

waterschap vallei en veluwe

Steenbokstraat 10
postbus 4242
7320 AC Apeldoorn
tel.: 055 527 2911
fax: 055 527 2704
www.vallei-veluwe.nl

Project: Legger van de regionale waterkering Westelijke Eemkades

Omschr.: Situatiekaart WEK_S_3

Getekend	: H.Anwar
Datum	
Inzage	: 15-04-2019
Vastgesteld	: 01-02-2022
Schaal	: 1:1000
Locatie code	:
Formaat:	A3
Blad:	3 van 60

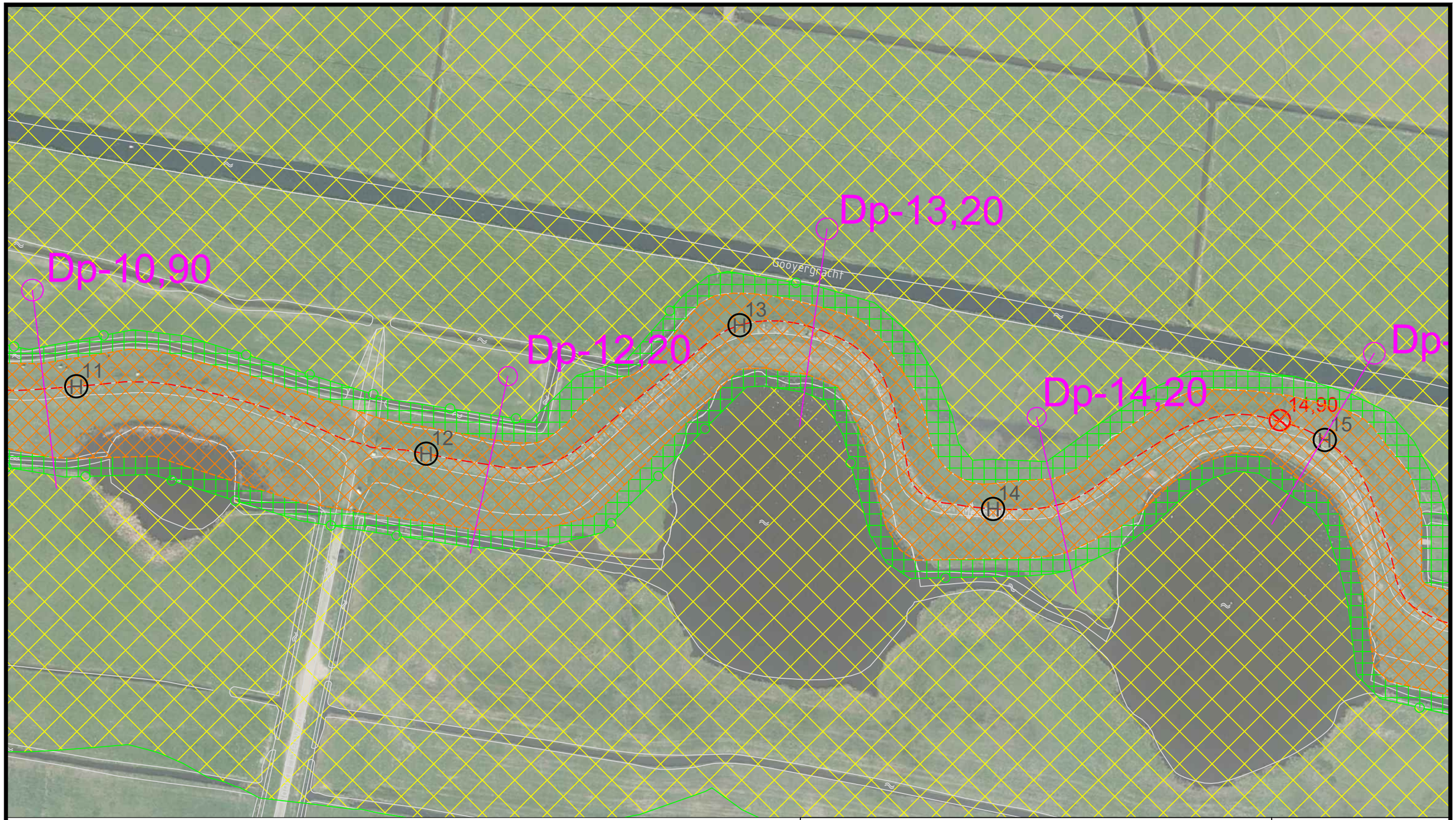

Legger

- Beschermingszone
- Referentielijn (buitenkruinlijn)
- Dijklichaam
- 0.0 Referentiepunten(hectometrering)
- Kernzone
- Beschermingszone A
- Beschermingszone B (100 m binnendijks, 150 m buitendijks vanaf buitenkruin)
- 0.0 Kunstwerk

Beheer register

- Maatgevend dwarsprofiel
- Ontwerp dijkverbetering
- Topografische ondergrond (GBKN)
- Dijkvakgrens
- Damwand

waterschap vallei en veluwe
Steenbokstraat 10
postbus 4242
7320 AC Apeldoorn
tel.: 055 527 2911
fax: 055 527 2704
www.vallei-veluwe.nl

Getekend : H.Anwar
Datum
Inzage : 15-04-2019
Vastgesteld : 01-02-2022

Project: Legger van de regionale waterkering Westelijke Eemkades

Schaal : 1:1000
Locatie code :

Omschr.: Situatiekaart WEK_S_4

Formaat: A3

Blad: 4 van 60

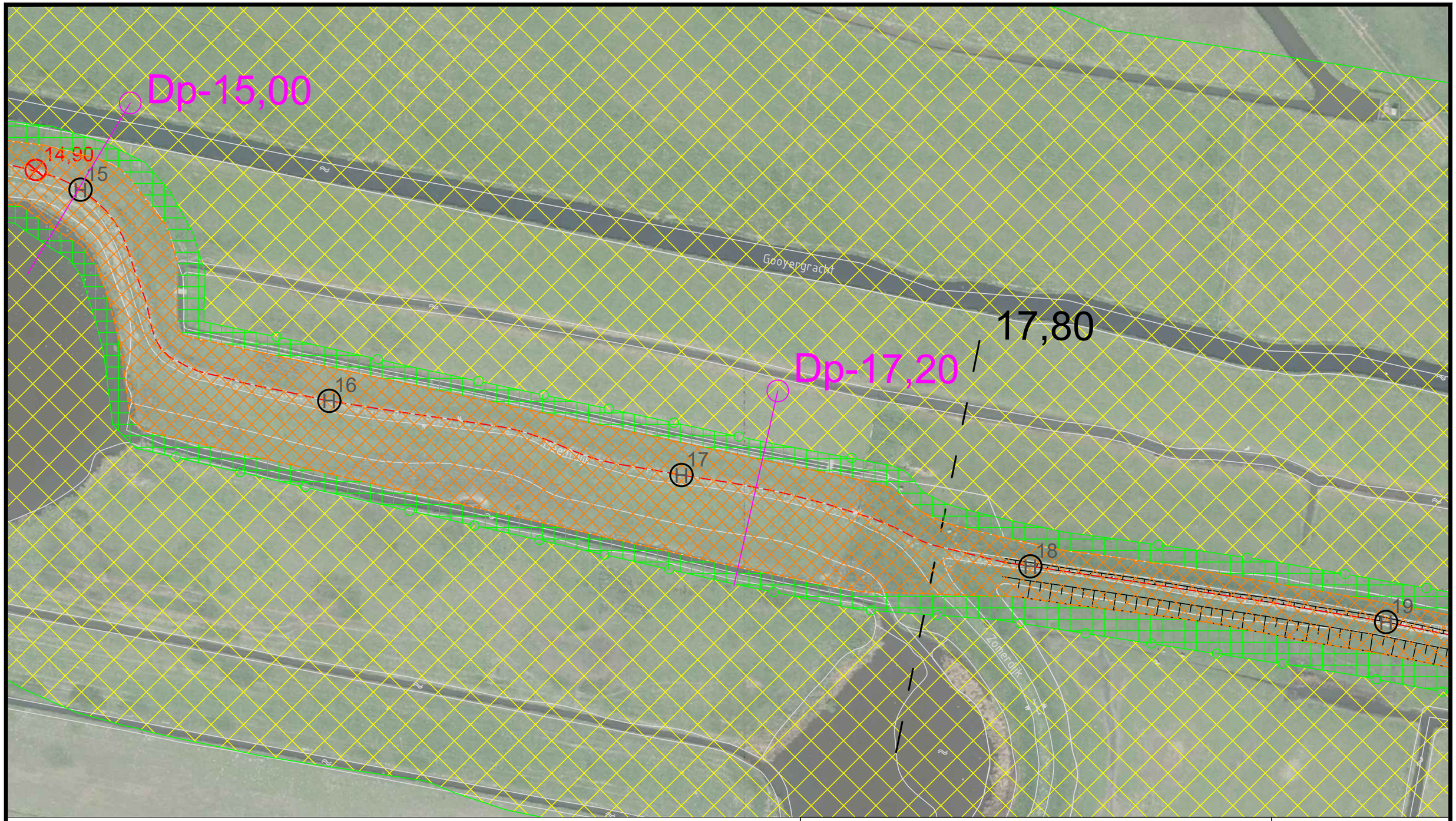

Legger

- Beschermingszone
- Referentielijn (buitenkruinlijn)
- Dijklichaam
- 0.0 Referentiepunten(hectometrering)
- Kernzone
- Beschermingszone A
- Beschermingszone B (100 m binnendijks, 150 m buitendijks vanaf buitenkruin)
- 0.0 Kunstwerk

Beheer register

- Maatgevend dwarsprofiel
- Ontwerp dijkverbetering
- Topografische ondergrond (GBKN)
- Dijkvakgrens
- Damwand

waterschap vallei en veluwe

Steenbokstraat 10
postbus 4242
7320 AC Apeldoorn
tel.: 055 527 2911
fax: 055 527 2704
www.vallei-veluwe.nl

Getekend : H.Anwar
Datum
Inzage : 15-04-2019
Vastgesteld : 01-02-2022

Project: Legger van de regionale waterkering Westelijke Eemkades

Schaal : 1:1000
Locatie code :

Omschr.: Situatiekaart WEK_S_5

Formaat: A3

Blad: 5 van 60

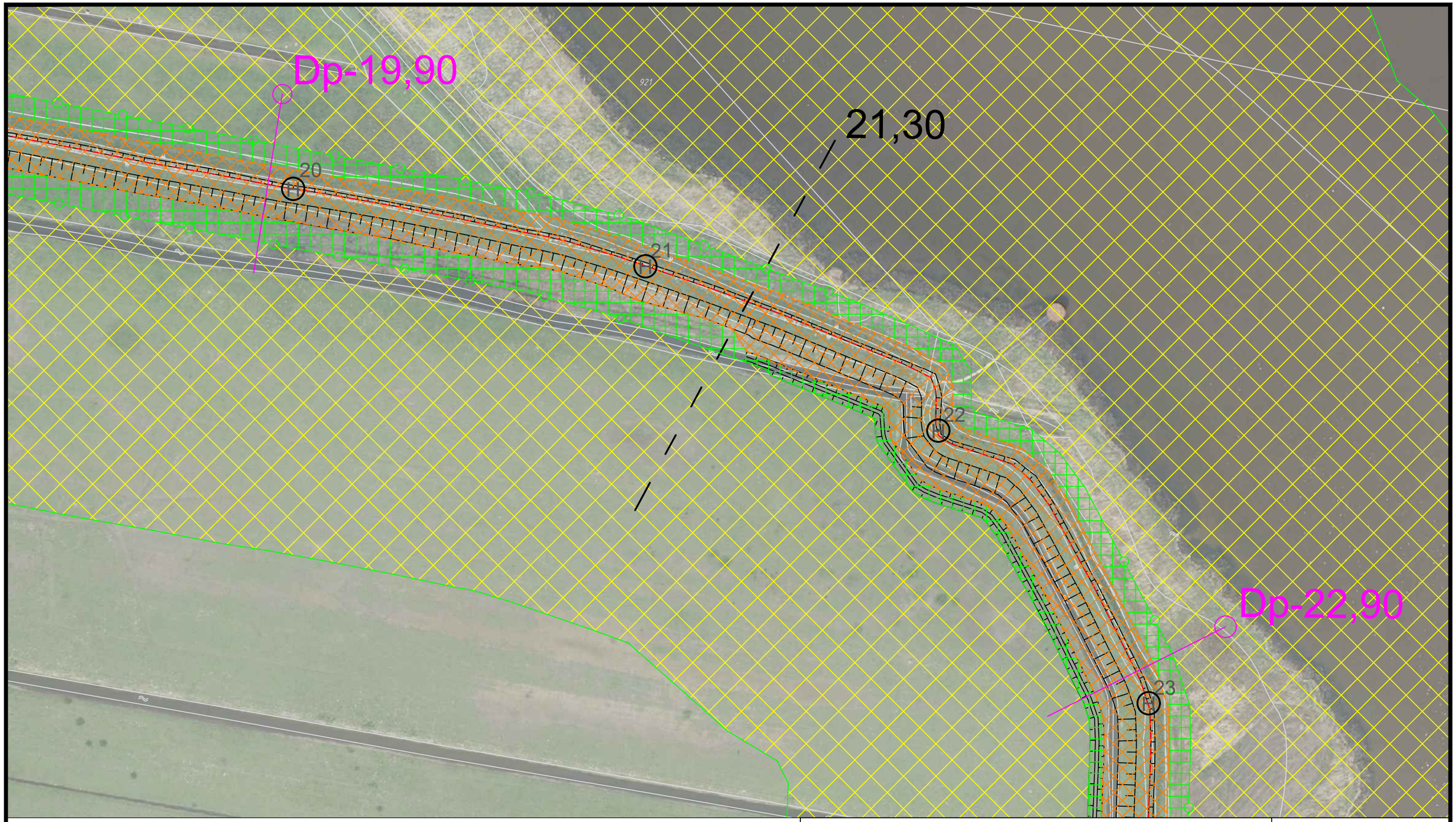

Legger

- Beschermingszone
- Referentielijn (buitenkruinlijn)
- Dijklichaam
- 0.0 Referentiepunten(hectometrering)
- Kernzone
- Beschermingszone A
- Beschermingszone B (100 m binnendijks, 150 m buitendijks vanaf buitenkruin)
- 0.0 Kunstwerk

Beheer register

- Maatgevend dwarsprofiel
- Ontwerp dijkverbetering
- Topografische ondergrond (GBKN)
- Dijkvakgrens
- Damwand

waterschap vallei en veluwe

Steenbokstraat 10
postbus 4242
7320 AC Apeldoorn
tel.: 055 527 2911
fax: 055 527 2704
www.vallei-veluwe.nl

Getekend : H.Anwar
Datum
Inzage : 15-04-2019
Vastgesteld : 01-02-2022

Project: Legger van de regionale waterkering Westelijke Eemkades

Schaal : 1:1000
Locatie code :

Omschr.: Situatiekaart WEK_S_6

Formaat: A3

Blad: 6 van 60

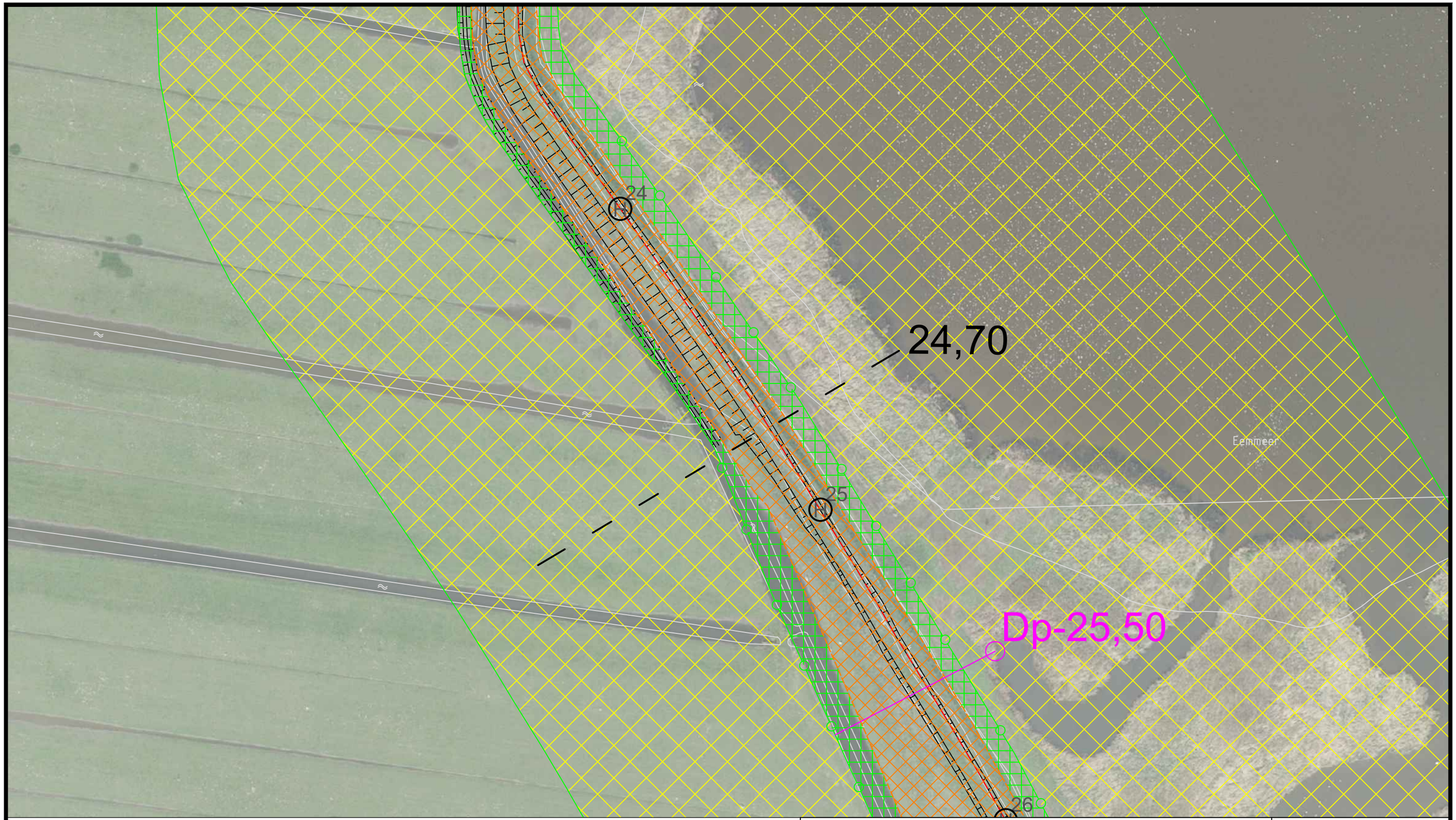

Legger

- Beschermingszone
- Referentielijn (buitenkruinlijn)
- Dijklichaam
- 0.0 Referentiepunten(hectometrering)
- Kernzone
- Beschermingszone A
- Beschermingszone B (100 m binnendijks, 150 m buitendijks vanaf buitenkruin)
- 0.0 Kunstwerk

Beheer register

- Maatgevend dwarsprofiel
- Ontwerp dijkverbetering
- Topografische ondergrond (GBKN)
- Dijkvakgrens
- Damwand

waterschap vallei en veluwe

Steenbokstraat 10
postbus 4242
7320 AC Apeldoorn
tel.: 055 527 2911
fax: 055 527 2704
www.vallei-veluwe.nl

Getekend : H.Anwar
Datum
Inzage : 15-04-2019
Vastgesteld : 01-02-2022

Project: Legger van de regionale waterkering Westelijke Eemkades

Schaal : 1:1000
Locatie code :

Omschr.: Situatiekaart WEK_S_7

Formaat: A3

Blad: 7 van 60

Legger

- Beschermingszone
- Referentielijn (buitenkruinlijn)
- Dijklichaam
- 0.0 Referentiepunten(hectometrering)
- Kernzone
- Beschermingszone A
- Beschermingszone B (100 m binnendijks, 150 m buitendijks vanaf buitenkruin)
- 0.0 Kunstwerk

Beheer register

- Maatgevend dwarsprofiel
- Ontwerp dijkverbetering
- Topografische ondergrond (GBKN)
- Dijkvakgrens
- Damwand

waterschap vallei en veluwe
Steenbokstraat 10
postbus 4242
7320 AC Apeldoorn
tel.: 055 527 2911
fax: 055 527 2704
www.vallei-veluwe.nl

Project: Legger van de regionale waterkering Westelijke Eemkades

Omschr.: Situatiekaart WEK_S_8

Getekend	: H.Anwar
Datum	
Inzage	: 15-04-2019
Vastgesteld	: 01-02-2022
Schaal	: 1:1000
Locatie code	:
Formaat:	A3
Blad:	8 van 60

Legger

- Beschermingszone
- Referentielijn (buitenkruinlijn)
- Dijklichaam
- 0.0 Referentiepunten(hectometrering)
- Kernzone
- Beschermingszone A
- Beschermingszone B (100 m binnendijks, 150 m buitendijks vanaf buitenkruin)
- 0.0 Kunstwerk

Beheer register

- Maatgevend dwarsprofiel
- Ontwerp dijkverbetering
- Topografische ondergrond (GBKN)
- Dijkvakgrens
- Damwand

waterschap vallei en veluwe

Steenbokstraat 10
postbus 4242
7320 AC Apeldoorn
tel.: 055 527 2911
fax: 055 527 2704
www.vallei-veluwe.nl

Getekend : H.Anwar
Datum
Inzage : 15-04-2019
Vastgesteld : 01-02-2022

Project: Legger van de regionale waterkering Westelijke Eemkades

Schaal : 1:1000
Locatie code :

Omschr.: Situatiekaart WEK_S_9

Formaat: A3

Blad: 9 van 60

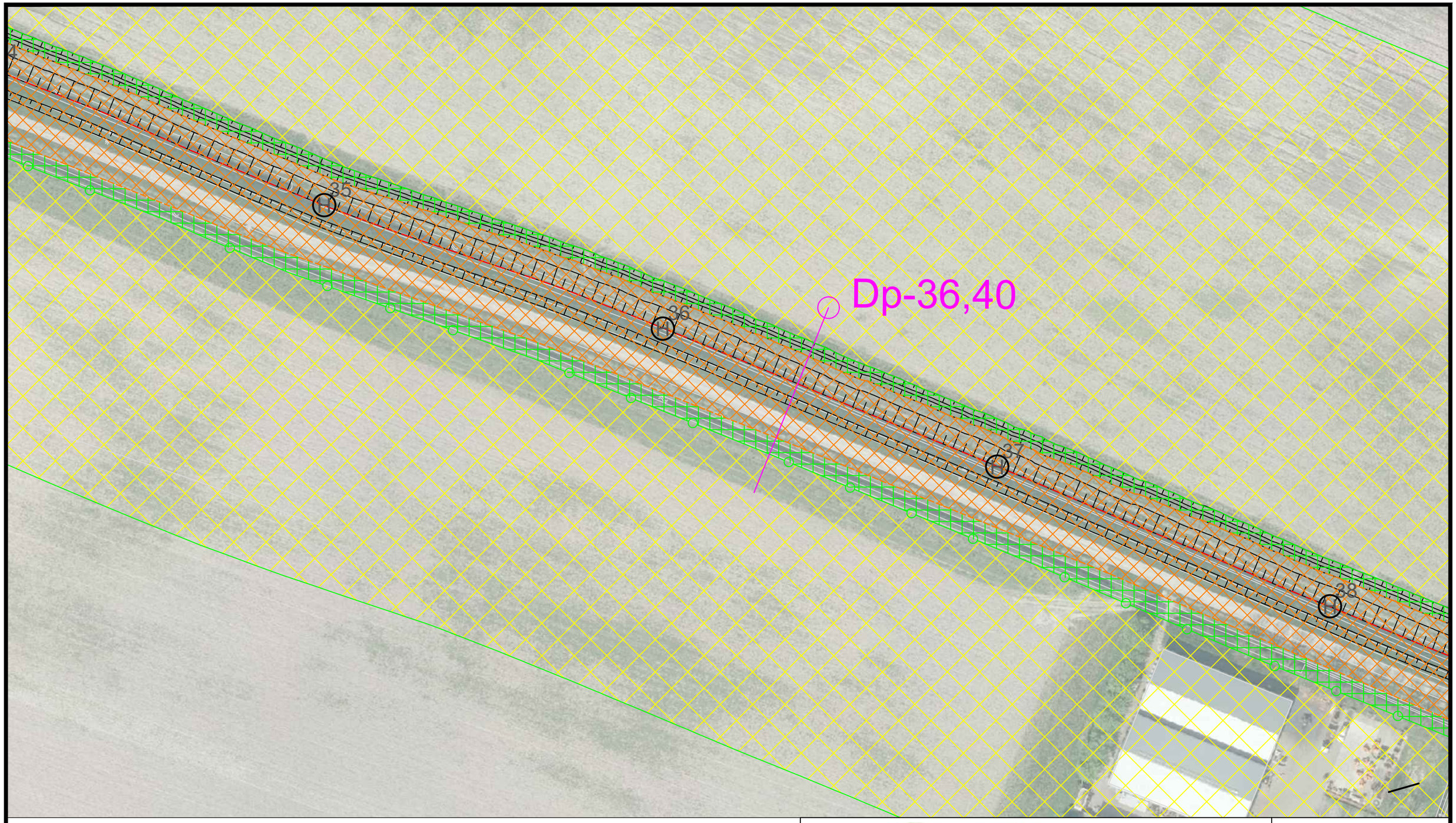

Legger

- Beschermingszone
- Referentielijn (buitenkruinlijn)
- Dijklichaam
- 0.0 Referentiepunten(hectometrering)
- Kernzone
- Beschermingszone A
- Beschermingszone B (100 m binnendijks, 150 m buitendijks vanaf buitenkruin)
- 0.0 Kunstwerk

Beheer register

- Maatgevend dwarsprofiel
- Ontwerp dijkverbetering
- Topografische ondergrond (GBKN)
- Dijkvakgrens
- Damwand

waterschap vallei en veluwe
Steenbokstraat 10
postbus 4242
7320 AC Apeldoorn
tel.: 055 527 2911
fax: 055 527 2704
www.vallei-veluwe.nl

Getekend : H.Anwar
Datum
Inzage : 15-04-2019
Vastgesteld : 01-02-2022

Project: Legger van de regionale waterkering Westelijke Eemkades

Schaal : 1:1000
Locatie code :

Omschr.: Situatiekaart WEK_S_10

Formaat: A3

Blad: 10 van 60

Legger

- Zone waterkering
- Beschermingszone
- Referentielijn (buitenkruinlijn)
- Dijklichaam
- 0.0 Referentiepunten(hectometrering)
- Kernzone
- Beschermingszone A
- Beschermingszone B (100 m binnendijks, 150 m buitendijks vanaf buitenkruin)
- 0.0 Kunstwerk

Beheer register

- Maatgevend dwarsprofiel
- Ontwerp dijkverbetering
- Topografische ondergrond (GBKN)
- Dijkvakgrens
- Damwand

waterschap vallei en veluwe

Steenbokstraat 10
postbus 4242
7320 AC Apeldoorn
tel.: 055 527 2911
fax: 055 527 2704
www.vallei-veluwe.nl

Getekend : H.Anwar
Datum
Inzage : 15-04-2019
Vastgesteld : 01-02-2022

Project: Legger van de regionale waterkering Westelijke Eemkades

Schaal : 1:1000
Locatie code :

Omschr.: Situatiekaart WEK_S_11

Formaat: A3

Blad: 11 van 60

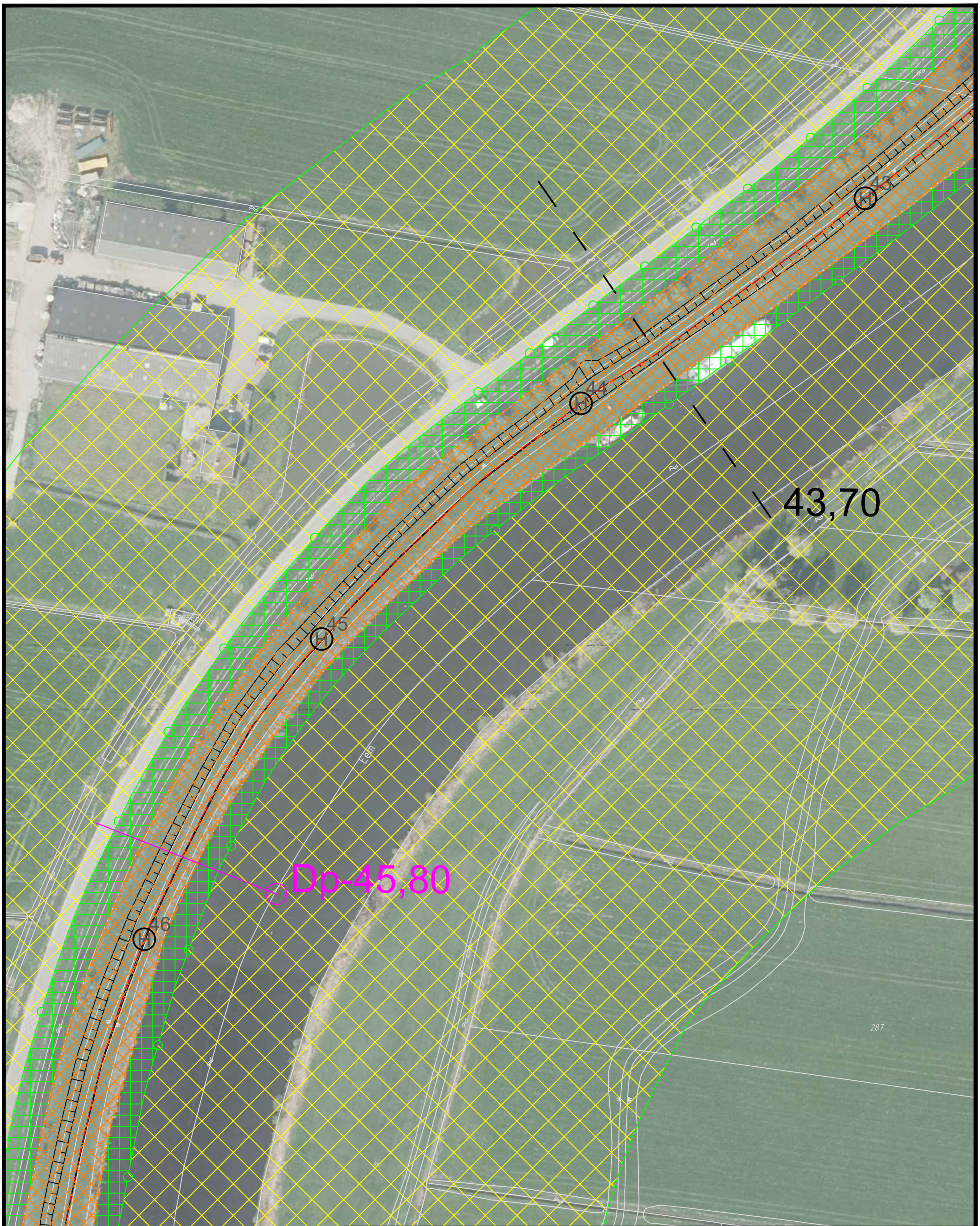

Legger

- Zone waterkering
- Beschermingszone
- Referentielijn (buitenkruinlijn)
- Dijklichaam
- 0.0 Referentiepunten(hectometrering)
- Kernzone
- Beschermingszone A
- Beschermingszone B (100 m binnendijks, 150 m buitendijks vanaf buitenkruin)
- 0.0 Kunstwerk

Beheer register

- Maatgevend dwarsprofiel
- Ontwerp dijkverbetering
- Topografische ondergrond (GBKN)
- Dijkvakgrens
- Damwand

waterschap vallei en veluwe

Steenbokstraat 10
postbus 4242
7320 AC Apeldoorn
tel.: 055 527 2911
fax: 055 527 2704
www.vallei-veluwe.nl

Getekend : H.Anwar
Datum
Inzage : 15-04-2019
Vastgesteld : 01-02-2022

Project: Legger van de regionale waterkering Westelijke Eemkades

Schaal : 1:1000
Locatie code :

Omschr.: Situatiekaart WEK_S_12

Formaat: A3

Blad: 12 van 60

Legger

- Zone waterkering
- Beschermingszone
- Referentielijn (buitenkruinlijn)
- Dijklichaam
- Kernzone
- Beschermingszone A
- Beschermingszone B (100 m binnendijks, 150 m buitendijks vanaf buitenkruin)
- 0.0 Referentiepunten(hectometrering)
- 0.0 Kunstwerk

Beheer register

- Maatgevend dwarsprofiel
- Ontwerp dijkverbetering
- Topografische ondergrond (GBKN)
- Dijkvakgrens
- Damwand

waterschap vallei en veluwe

Steenbokstraat 10
postbus 4242
7320 AC Apeldoorn
tel.: 055 527 2911
fax: 055 527 2704
www.vallei-veluwe.nl

Getekend : H.Anwar
Datum
Inzage : 15-04-2019
Vastgesteld : 01-02-2022

Project: Legger van de regionale waterkering Westelijke Eemkades

Schaal : 1:1000
Locatie code :

Omschr.: Situatiekaart WEK_S_13

Formaat: A3

Blad: 13 van 60

Legger

- Zone waterkering
- Beschermingszone
- Referentielijn (buitenkruinlijn)
- Dijklichaam
- 0.0 Referentiepunten(hectometrering)
- Kernzone
- Beschermingszone A
- Beschermingszone B (100 m binnendijks, 150 m buitendijks vanaf buitenkruin)
- 0.0 Kunstwerk

Beheer register

- Maatgevend dwarsprofiel
- Ontwerp dijkverbetering
- Topografische ondergrond (GBKN)
- Dijkvakgrens
- Damwand

waterschap vallei en veluwe

Steenbokstraat 10
postbus 4242
7320 AC Apeldoorn
tel.: 055 527 2911
fax: 055 527 2704
www.vallei-veluwe.nl

Getekend : H.Anwar
Datum
Inzage : 15-04-2019
Vastgesteld : 01-02-2022

Project: Legger van de regionale waterkering Westelijke Eemkades

Schaal : 1:1000
Locatie code :

Omschr.: Situatiekaart WEK_S_14

Formaat: A3

Blad: 14 van 60



Legger

Zone waterkering
Beschermingszone
Referentielijn (buitenkruinlijn)
Dijklichaam
0.0 Referentiepunten(hectometrering)
Kernzone
Beschermingszone A
Beschermingszone B
(100 m binnendijks, 150 m buitendijks vanaf buitenkruin)
0.0 Kunstwerk

Beheer register

Maatgevend dwarsprofiel
Ontwerp dijkverbetering
Topografische ondergrond (GBKN)
Dijkvakgrens
Damwand

waterschap vallei en veluwe

Steenbokstraat 10
postbus 4242
7320 AC Apeldoorn
tel.: 055 527 2911
fax: 055 527 2704
www.vallei-veluwe.nl

Getekend : H.Anwar
Datum
Inzage : 15-04-2019
Vastgesteld : 01-02-2022

Project: Legger van de regionale waterkering Westelijke Eemkades

Schaal : 1:1000
Locatie code :

Omschr.: Situatiekaart WEK_S_15

Formaat: A3

Blad: 15 van 60

Legger

- Zone waterkering
- Beschermingszone
- Referentielijn (buitenkruinlijn)
- Dijklichaam
- 0.0 Referentiepunten(hectometrering)
- Kernzone
- Beschermingszone A
- Beschermingszone B (100 m binnendijks, 150 m buitendijks vanaf buitenkruin)
- 0.0 Kunstwerk

Beheer register

- Maatgevend dwarsprofiel
- Ontwerp dijkverbetering
- Topografische ondergrond (GBKN)
- Dijkvakgrens
- Damwand

waterschap vallei en veluwe

Steenbokstraat 10
postbus 4242
7320 AC Apeldoorn
tel.: 055 527 2911
fax: 055 527 2704
www.vallei-veluwe.nl

Getekend : H.Anwar

Datum

Inzage : 15-04-2019

Vastgesteld : 01-02-2022

Project: Legger van de regionale waterkering Westelijke Eemkades

Schaal : 1:1000

Locatie code :

Omschr.: Situatiekaart WEK_S_16

Formaat: A3

Blad: 16 van 60

Legger

- Zone waterkering
- Beschermingszone
- Referentielijn (buitenkruinlijn)
- Dijklichaam
- 0.0 Referentiepunten(hectometrering)
- Kernzone
- Beschermingszone A
- Beschermingszone B (100 m binnendijks, 150 m buitendijks vanaf buitenkruin)
- 0.0 Kunstwerk

Beheer register

- Maatgevend dwarsprofiel
- Ontwerp dijkverbetering
- Topografische ondergrond (GBKN)
- Dijkvakgrens
- Damwand

waterschap vallei en veluwe

Steenbokstraat 10
postbus 4242
7320 AC Apeldoorn
tel.: 055 527 2911
fax: 055 527 2704
www.vallei-veluwe.nl

Getekend : H.Anwar
Datum
Inzage : 15-04-2019
Vastgesteld : 01-02-2022

Project: Legger van de regionale waterkering Westelijke Eemkades

Schaal : 1:1000
Locatie code :

Omschr.: Situatiekaart WEK_S_17

Formaat: A3

Blad: 17 van 60

Legger

- Zone waterkering
- Beschermingszone
- Referentielijn (buitenkruinlijn)
- Dijklichaam
- 0.0 Referentiepunten(hectometrering)
- Kernzone
- Beschermingszone A
- Beschermingszone B (100 m binnendijks, 150 m buitendijks vanaf buitenkruin)
- 0.0 Kunstwerk

Beheer register

- Maatgevend dwarsprofiel
- Ontwerp dijkverbetering
- Topografische ondergrond (GBKN)
- Dijkvakgrens
- Damwand

waterschap vallei en veluwe

Steenbokstraat 10
postbus 4242
7320 AC Apeldoorn
tel.: 055 527 2911
fax: 055 527 2704
www.vallei-veluwe.nl

Getekend : H.Anwar
Datum
Inzage : 15-04-2019
Vastgesteld : 01-02-2022

Project: Legger van de regionale waterkering Westelijke Eemkades

Schaal : 1:1000
Locatie code :

Omschr.: Situatiekaart WEK_S_18

Formaat: A3

Blad: 18 van 60

Legger

Zone waterkering
- Beschermingszone
- Referentielijn (buitenkruinlijn)
- Dijklichaam
- 0.0 Referentiepunten(hectometrering)
- Kernzone
- Beschermingszone A
- Beschermingszone B (100 m binnendijks, 150 m buitendijks vanaf buitenkruin)
- 0.0 Kunstwerk

Beheer register
- Maatgevend dwarsprofiel
- Ontwerp dijkverbetering
- Topografische ondergrond (GBKN)
- Dijkvakgrens
- Damwand

waterschap vallei en veluwe

Steenbokstraat 10
postbus 4242
7320 AC Apeldoorn
tel.: 055 527 2911
fax: 055 527 2704
www.vallei-veluwe.nl

Getekend : H.Anwar
Datum
Inzage : 15-04-2019
Vastgesteld : 01-02-2022

Project: Legger van de regionale waterkering Westelijke Eemkades

Schaal : 1:1000
Locatie code :

Omschr.: Situatiekaart WEK_S_19

Formaat: A3

Blad: 19 van 60

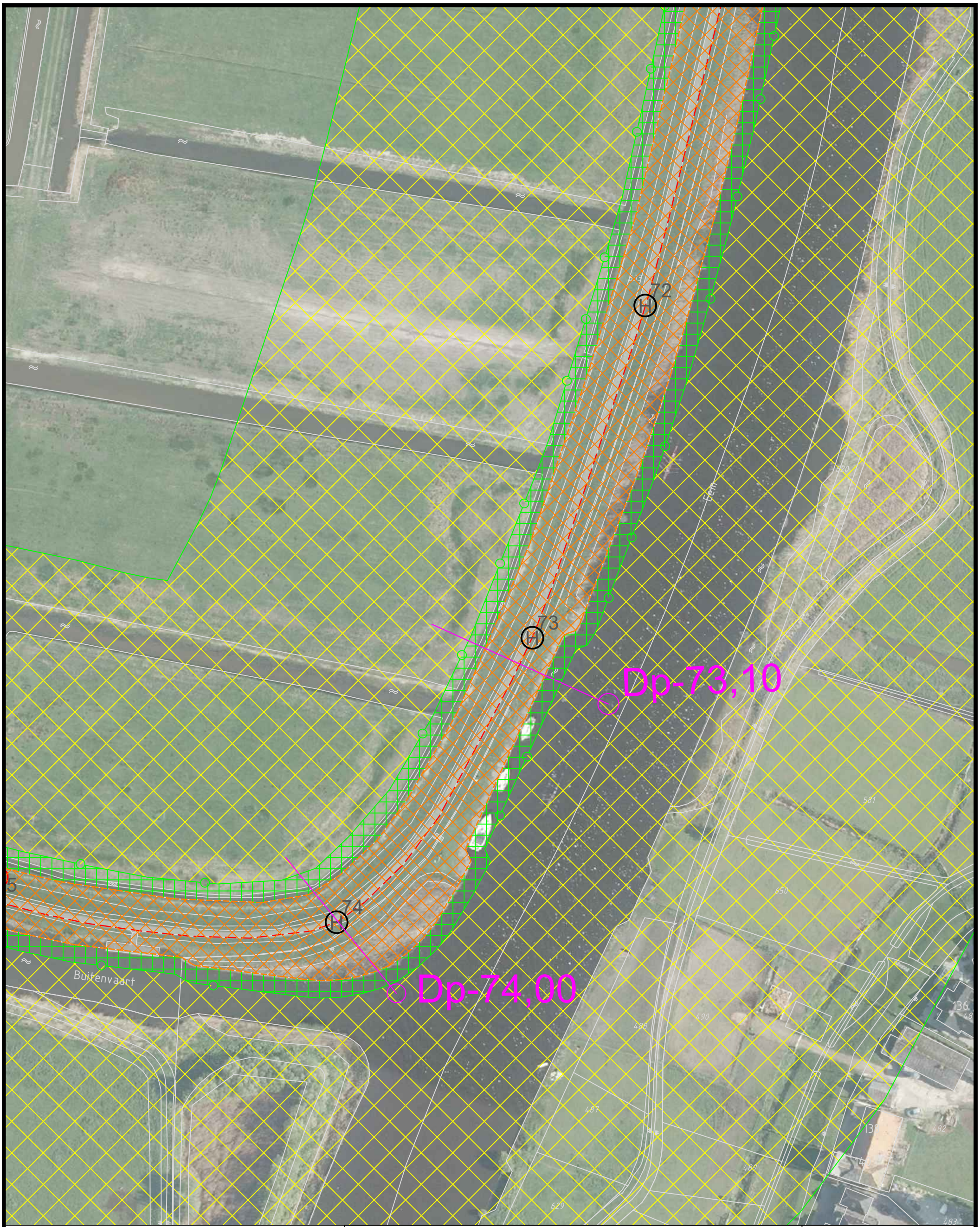

Legger

- Zone waterkering
- Beschermingszone
- Referentielijn (buitenkruinlijn)
- Dijklichaam
- 0.0 Referentiepunten(hectometrering)
- Kernzone
- Beschermingszone A
- Beschermingszone B (100 m binnendijks, 150 m buitendijks vanaf buitenkruin)
- 0.0 Kunstwerk

Beheer register

- Maatgevend dwarsprofiel
- Ontwerp dijkverbetering
- Topografische ondergrond (GBKN)
- Dijkvakgrens
- Damwand

waterschap vallei en veluwe

Steenbokstraat 10
postbus 4242
7320 AC Apeldoorn
tel.: 055 527 2911
fax: 055 527 2704
www.vallei-veluwe.nl

Getekend : H.Anwar
Datum
Inzage : 15-04-2019
Vastgesteld : 01-02-2022

Project: Legger van de regionale waterkering Westelijke Eemkades

Schaal : 1:1000
Locatie code :

Omschr.: Situatiekaart WEK_S_20

Formaat: A3

Blad: 20 van 60



Legger

- Zone waterkering
- Beschermingszone
- Referentielijn (buitenkruinlijn)
- Dijklichaam
- Kernzone
- Beschermingszone A
- Beschermingszone B (100 m binnendijks, 150 m buitendijks vanaf buitenkruin)
- 0.0 Referentiepunten(hectometrering)
- 0.0 Kunstwerk

Beheer register

- Maatgevend dwarsprofiel
- Ontwerp dijkverbetering
- Topografische ondergrond (GBKN)
- Dijkvakgrens
- Damwand

waterschap vallei en veluwe

Steenbokstraat 10
postbus 4242
7320 AC Apeldoorn
tel.: 055 527 2911
fax: 055 527 2704
www.vallei-veluwe.nl

Getekend : H.Anwar
Datum
Inzage : 15-04-2019
Vastgesteld : 01-02-2022

Project: Legger van de regionale waterkering Westelijke Eemkades

Schaal : 1:1000
Locatie code :

Omschr.: Situatiekaart WEK_S_21

Formaat: A3

Blad: 21 van 60



Legger

- Zone waterkering
- Beschermingszone
- Referentielijn (buitenkruinlijn)
- Dijklichaam
- 0.0 Referentiepunten(hectometrering)
- Kernzone
- Beschermingszone A
- Beschermingszone B (100 m binnendijks, 150 m buitendijks vanaf buitenkruin)
- 0.0 Kunstwerk

Beheer register

- Maatgevend dwarsprofiel
- Ontwerp dijkverbetering
- Topografische ondergrond (GBKN)
- Dijkvakgrens
- Damwand

waterschap vallei en veluwe

Steenbokstraat 10
postbus 4242
7320 AC Apeldoorn
tel.: 055 527 2911
fax: 055 527 2704
www.vallei-veluwe.nl

Getekend : H.Anwar
Datum
Inzage : 15-04-2019
Vastgesteld : 01-02-2022

Project: Legger van de regionale waterkering Westelijke Eemkades

Schaal : 1:1000
Locatie code :

Omschr.: Situatiekaart WEK_S_22

Formaat: A3

Blad: 22 van 60

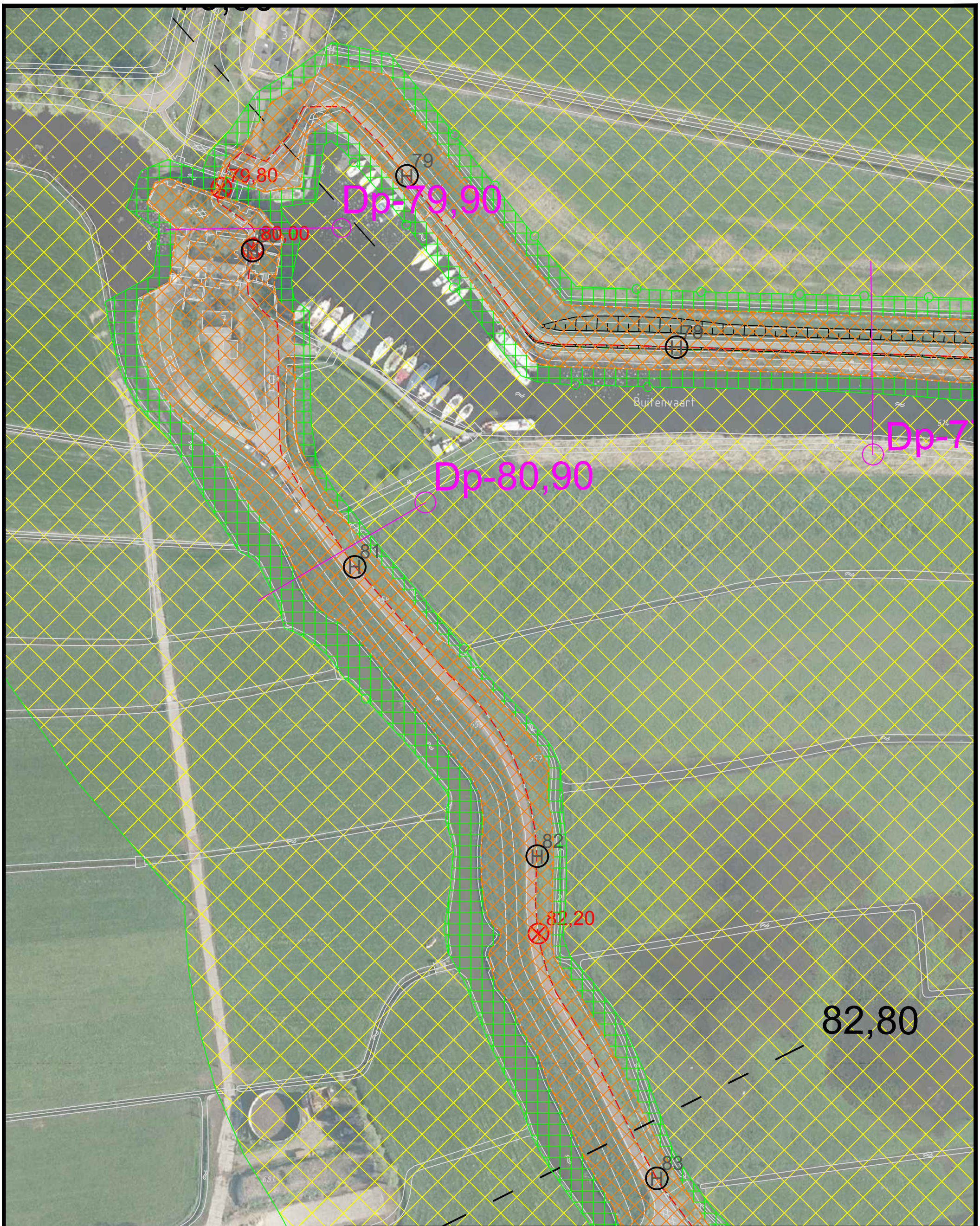

Legger

- Zone waterkering
- Beschermingszone
- Referentielijn (buitenkruinlijn)
- Dijklichaam
- 0.0 Referentiepunten(hectometrering)
- Kernzone
- Beschermingszone A
- Beschermingszone B (100 m binnendijks, 150 m buitendijks vanaf buitenkruin)
- 0.0 Kunstwerk

Beheer register

- Maatgevend dwarsprofiel
- Ontwerp dijkverbetering
- Topografische ondergrond (GBKN)
- Dijkvakgrens
- Damwand

waterschap vallei en veluwe

Steenbokstraat 10
postbus 4242
7320 AC Apeldoorn
tel.: 055 527 2911
fax: 055 527 2704
www.vallei-veluwe.nl

Getekend : H.Anwar
Datum
Inzage : 15-04-2019
Vastgesteld : 01-02-2022

Project: Legger van de regionale waterkering Westelijke Eemkades

Schaal : 1:1000
Locatie code :

Omschr.: Situatiekaart WEK_S_23

Formaat: A3

Blad: 23 van 60

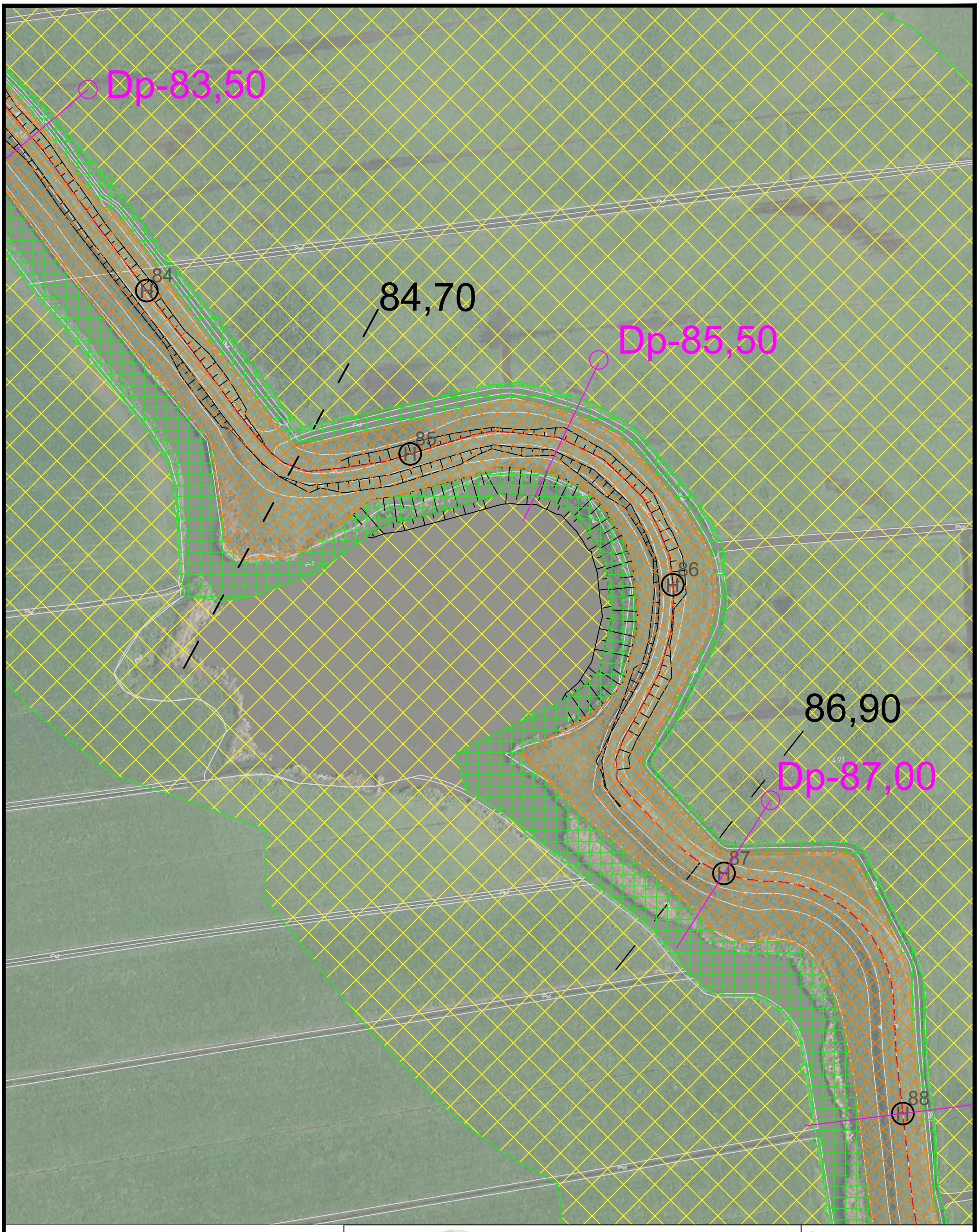

Legger

- Zone waterkering
- Beschermingszone
- Referentielijn (buitenkruinlijn)
- Dijklichaam
- 0.0 Referentiepunten(hectometrering)
- Kernzone
- Beschermingszone A
- Beschermingszone B (100 m binnendijks, 150 m buitendijks vanaf buitenkruin)
- 0.0 Kunstwerk

Beheer register

- Maatgevend dwarsprofiel
- Ontwerp dijkverbetering
- Topografische ondergrond (GBKN)
- Dijkvakgrens
- Damwand

waterschap vallei en veluwe

Steenbokstraat 10
postbus 4242
7320 AC Apeldoorn
tel.: 055 527 2911
fax: 055 527 2704
www.vallei-veluwe.nl

Getekend : H.Anwar
Datum
Inzage : 15-04-2019
Vastgesteld : 01-02-2022

Project: Legger van de regionale waterkering Westelijke Eemkades

Schaal : 1:1000
Locatie code :

Omschr.: Situatiekaart WEK_S_24

Formaat: A3

Blad: 24 van 60

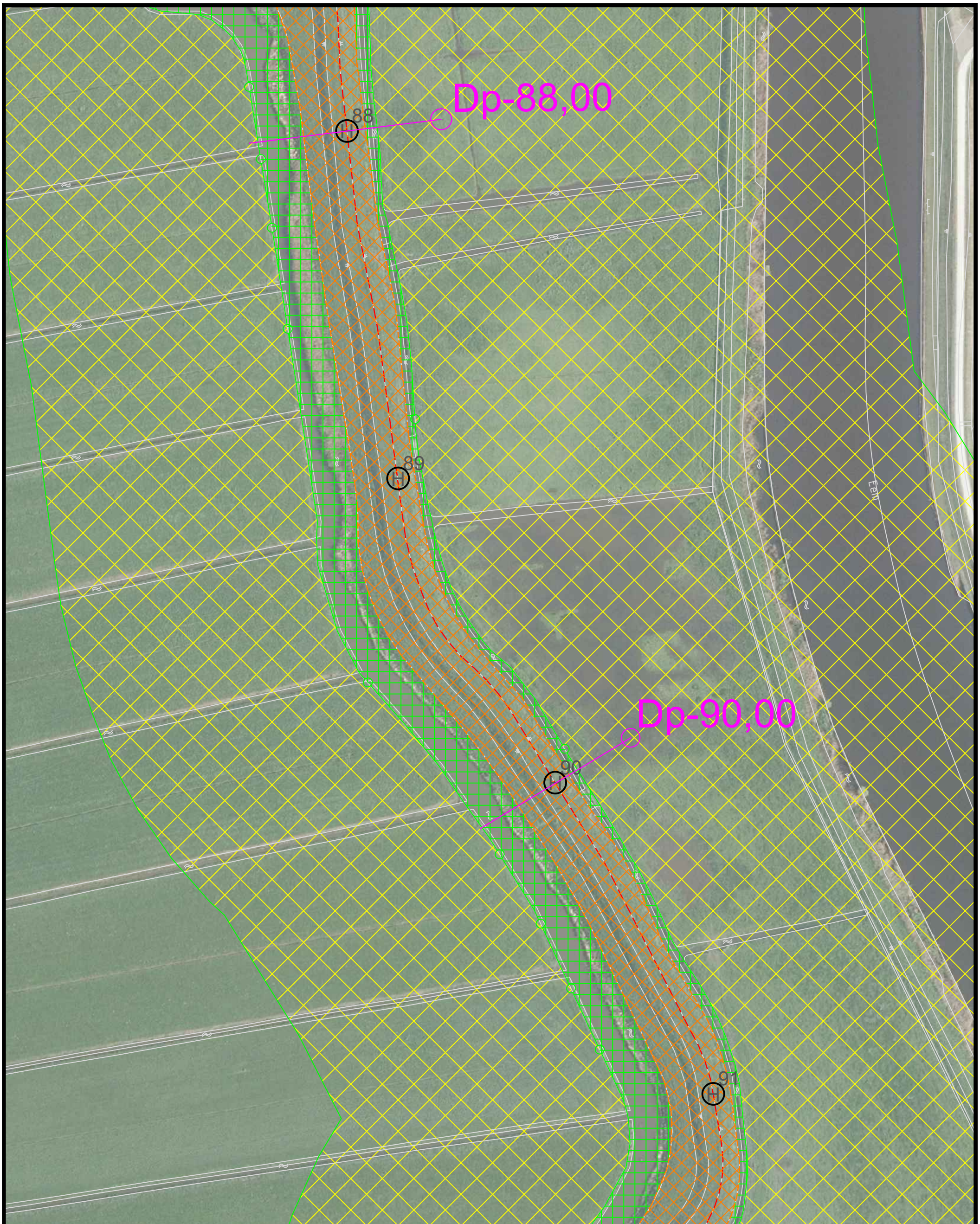

Legger

- Zone waterkering
- Beschermingszone
- Referentielijn (buitenkruinlijn)
- Dijklichaam
- 0.0 Referentiepunten(hectometrering)
- Kernzone
- Beschermingszone A
- Beschermingszone B (100 m binnendijks, 150 m buitendijks vanaf buitenkruin)
- 0.0 Kunstwerk

Beheer register

- Maatgevend dwarsprofiel
- Ontwerp dijkverbetering
- Topografische ondergrond (GBKN)
- Dijkvakgrens
- Damwand

waterschap vallei en veluwe

Steenbokstraat 10
postbus 4242
7320 AC Apeldoorn
tel.: 055 527 2911
fax: 055 527 2704
www.vallei-veluwe.nl

Getekend : H.Anwar
Datum
Inzage : 15-04-2019
Vastgesteld : 01-02-2022

Project: Legger van de regionale waterkering Westelijke Eemkades

Schaal : 1:1000
Locatie code :

Omschr.: Situatiekaart WEK_S_25

Formaat: A3

Blad: 25 van 60

Legger

- Zone waterkering
- Beschermingszone
- Referentielijn (buitenkruinlijn)
- Dijklichaam
- 0.0 Referentiepunten(hectometrering)
- Kernzone
- Beschermingszone A
- Beschermingszone B (100 m binnendijks, 150 m buitendijks vanaf buitenkruin)
- 0.0 Kunstwerk

Beheer register

- Maatgevend dwarsprofiel
- Ontwerp dijkverbetering
- Topografische ondergrond (GBKN)
- Dijkvakgrens
- Damwand

waterschap vallei en veluwe

Steenbokstraat 10
postbus 4242
7320 AC Apeldoorn
tel.: 055 527 2911
fax: 055 527 2704
www.vallei-veluwe.nl

Getekend : H.Anwar
Datum
Inzage : 15-04-2019
Vastgesteld : 01-02-2022

Project: Legger van de regionale waterkering Westelijke Eemkades

Schaal : 1:1000
Locatie code :

Omschr.: Situatiekaart WEK_S_26

Formaat: A3

Blad: 26 van 60



Legger

- Zone waterkering
- Beschermingszone
- Referentielijn (buitenkruinlijn)
- Dijklichaam
- 0.0 Referentiepunten(hectometrering)
- Kernzone
- Beschermingszone A
- Beschermingszone B (100 m binnendijks, 150 m buitendijks vanaf buitenkruin)
- 0.0 Kunstwerk

Beheer register

- Maatgevend dwarsprofiel
- Ontwerp dijkverbetering
- Topografische ondergrond (GBKN)
- Dijkvakgrens
- Damwand

waterschap vallei en veluwe

Steenbokstraat 10
postbus 4242
7320 AC Apeldoorn
tel.: 055 527 2911
fax: 055 527 2704
www.vallei-veluwe.nl

Getekend : H.Anwar
Datum
Inzage : 15-04-2019
Vastgesteld : 01-02-2022

Project: Legger van de regionale waterkering Westelijke Eemkades

Schaal : 1:1000
Locatie code :

Omschr.: Situatiekaart WEK_S_27

Formaat: A3

Blad: 27 van 60

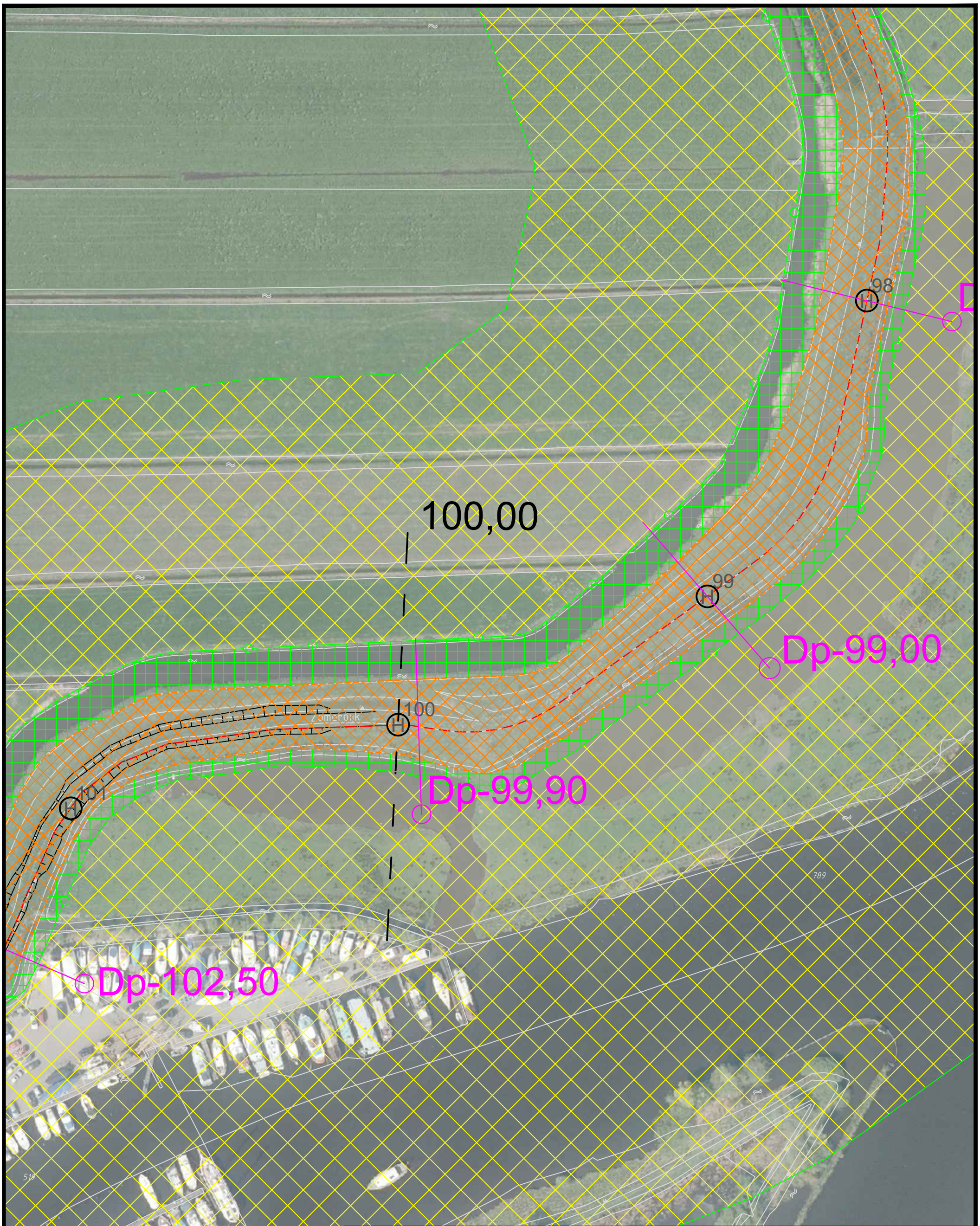

Legger

- Zone waterkering
- Beschermingszone
- Referentielijn (buitenkruinlijn)
- Dijklichaam
- 0.0 Referentiepunten(hectometrering)
- Kernzone
- Beschermingszone A
- Beschermingszone B (100 m binnendijks, 150 m buitendijks vanaf buitenkruin)
- 0.0 Kunstwerk

Beheer register

- Maatgevend dwarsprofiel
- Ontwerp dijkverbetering
- Topografische ondergrond (GBKN)
- Dijkvakgrens
- Damwand

waterschap vallei en veluwe

Steenbokstraat 10
postbus 4242
7320 AC Apeldoorn
tel.: 055 527 2911
fax: 055 527 2704
www.vallei-veluwe.nl

Getekend : H.Anwar
Datum
Inzage : 15-04-2019
Vastgesteld : 01-02-2022

Project: Legger van de regionale waterkering Westelijke Eemkades

Schaal : 1:1000
Locatie code :

Omschr.: Situatiekaart WEK_S_28

Formaat: A3

Blad: 28 van 60

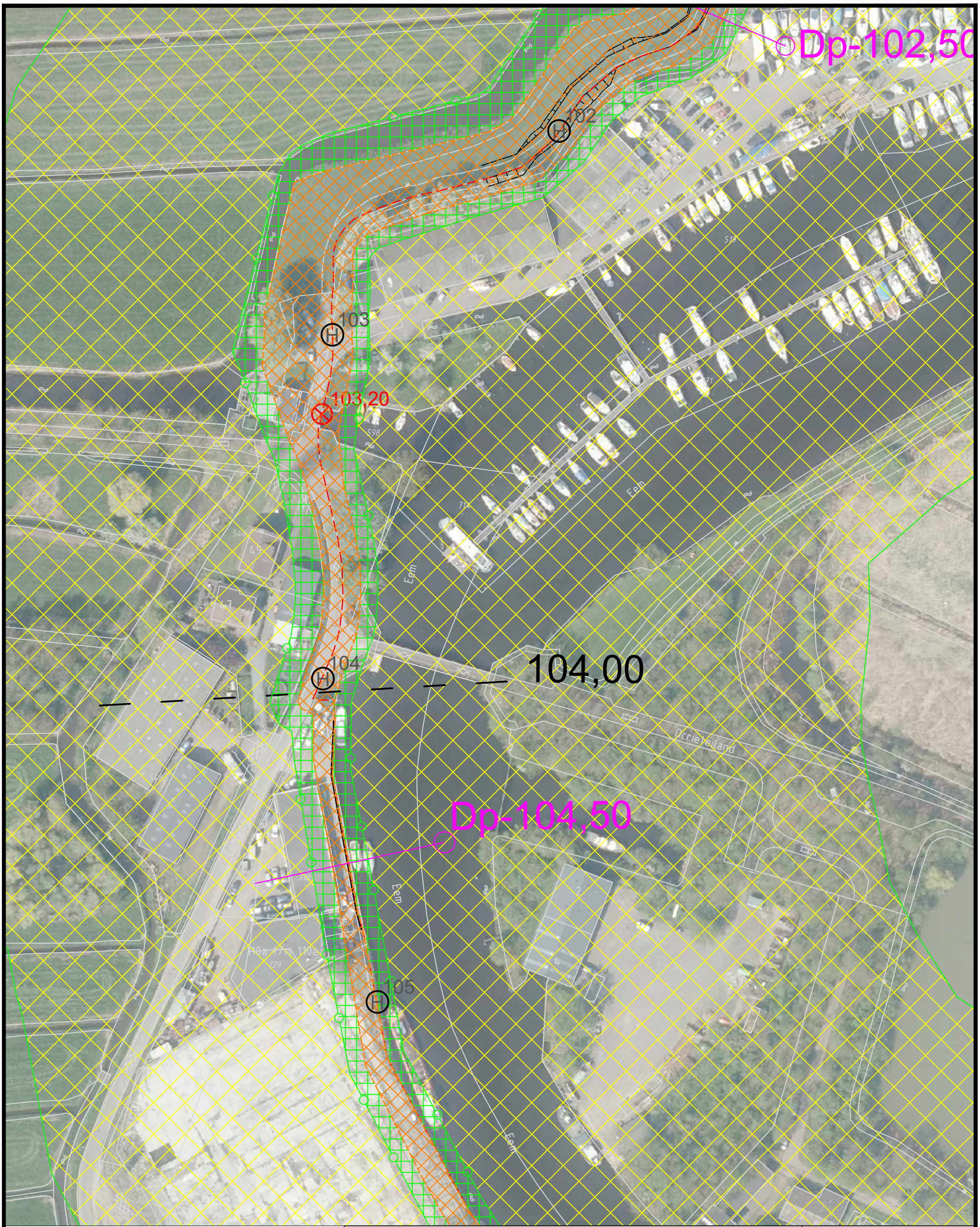

Legger

Zone waterkering
Beschermingszone
Referentielijn (buitenkruinlijn)
Dijklichaam
0.0 Referentiepunten(hectometrering)
Kernzone
Beschermingszone A
Beschermingszone B
(100 m binnendijks, 150 m buitendijks vanaf buitenkruin)
0.0 Kunstwerk

Beheer register

Maatgevend dwarsprofiel
Ontwerp dijkverbetering
Topografische ondergrond (GBKN)
Dijkvakgrens
Damwand

waterschap vallei en veluwe

Steenbokstraat 10
postbus 4242
7320 AC Apeldoorn
tel.: 055 527 2911
fax: 055 527 2704
www.vallei-veluwe.nl

Getekend : H.Anwar
Datum
Inzage : 15-04-2019
Vastgesteld : 01-02-2022

Project: Legger van de regionale waterkering Westelijke Eemkades

Schaal : 1:1000
Locatie code :

Omschr.: Situatiekaart WEK_S_29

Formaat: A3

Blad: 29 van 60

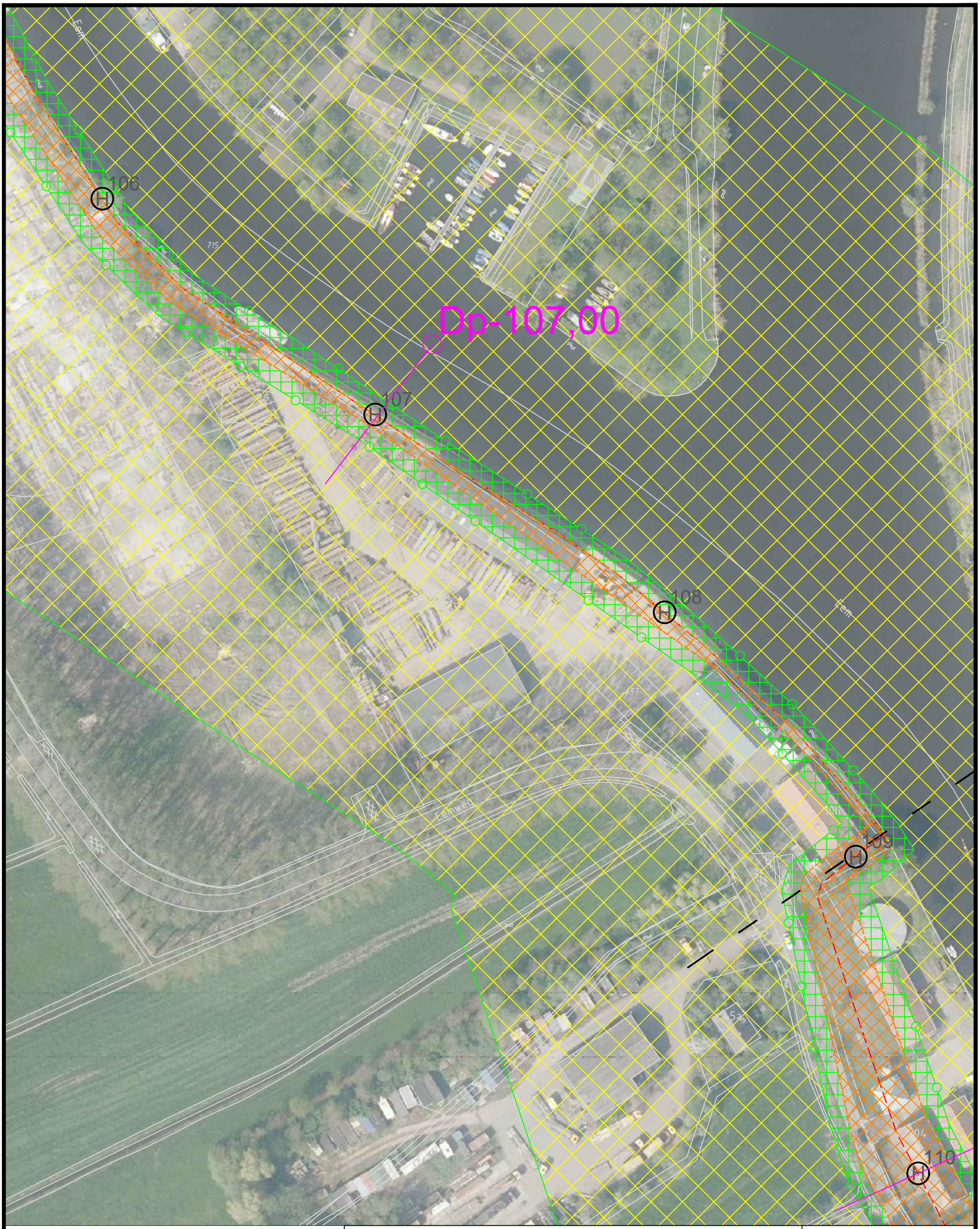

Legger

- Zone waterkering
- Beschermingszone
- Referentielijn (buitenkruinlijn)
- Dijklichaam
- 0.0 Referentiepunten(hectometrering)
- Kernzone
- Beschermingszone A
- Beschermingszone B (100 m binnendijks, 150 m buitendijks vanaf buitenkruin)
- 0.0 Kunstwerk

Beheer register

- Maatgevend dwarsprofiel
- Ontwerp dijkverbetering
- Topografische ondergrond (GBKN)
- Dijkvakgrens
- Damwand

waterschap vallei en veluwe

Steenbokstraat 10
postbus 4242
7320 AC Apeldoorn
tel.: 055 527 2911
fax: 055 527 2704
www.vallei-veluwe.nl

Getekend : H.Anwar

Datum
Inzage : 15-04-2019
Vastgesteld : 01-02-2022

Project: Legger van de regionale waterkering Westelijke Eemkades

Schaal : 1:1000

Locatie code :

Omschr.: Situatiekaart WEK_S_30

Formaat: A3

Blad: 30 van 60

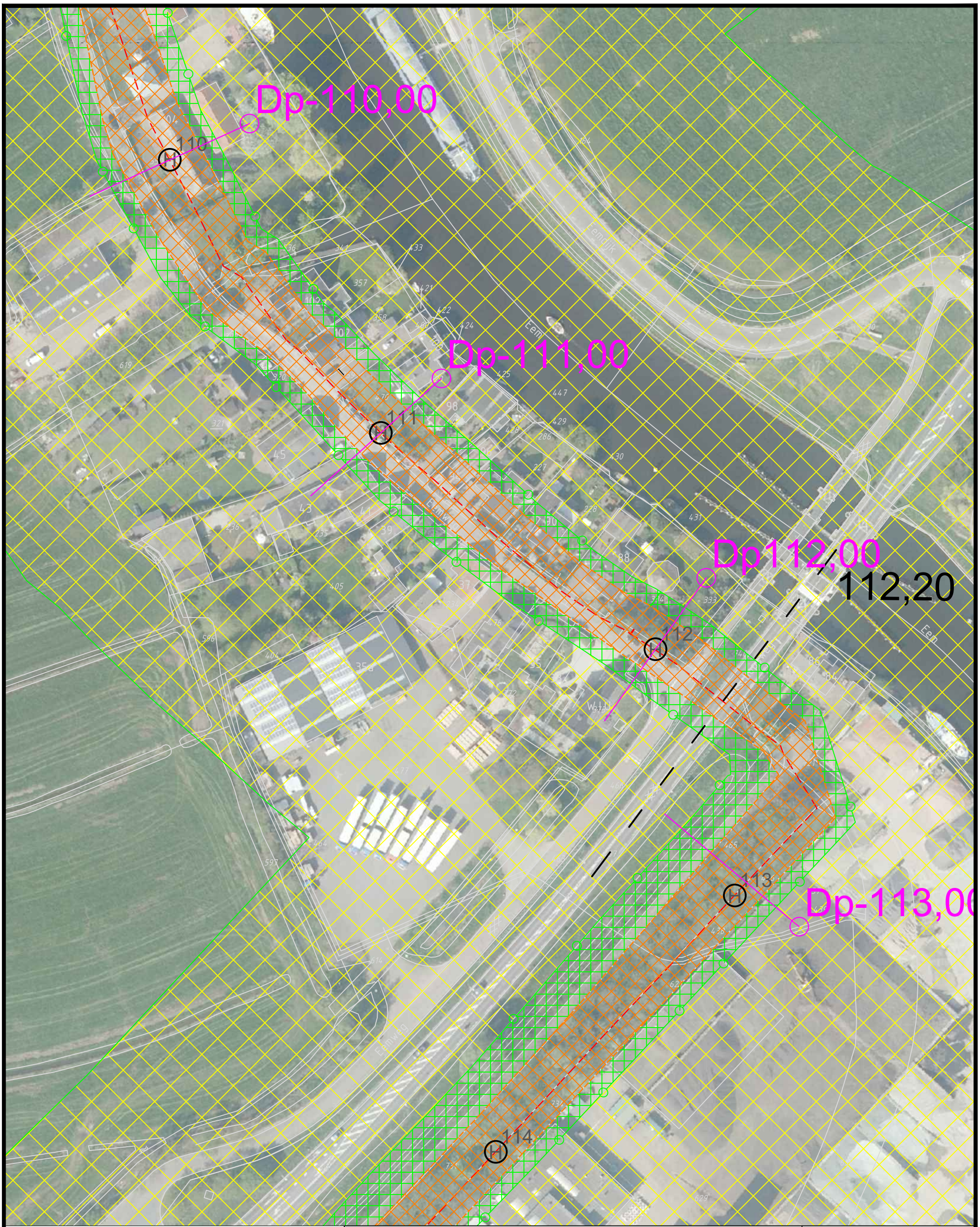

Legger

- Zone waterkering
- Beschermingszone
- Referentielijn (buitenkruinlijn)
- Dijklichaam
- 0.0 Referentiepunten(hectometrering)
- Kernzone
- Beschermingszone A
- Beschermingszone B (100 m binnendijks, 150 m buitendijks vanaf buitenkruin)
- 0.0 Kunstwerk

Beheer register

- Maatgevend dwarsprofiel
- Ontwerp dijkverbetering
- Topografische ondergrond (GBKN)
- Dijkvakgrens
- Damwand

waterschap vallei en veluwe

Steenbokstraat 10
postbus 4242
7320 AC Apeldoorn
tel.: 055 527 2911
fax: 055 527 2704
www.vallei-veluwe.nl

Getekend : H.Anwar
Datum
Inzage : 15-04-2019
Vastgesteld : 01-02-2022

Project: Legger van de regionale waterkering Westelijke Eemkades

Schaal : 1:1000
Locatie code :

Omschr.: Situatiekaart WEK_S_31

Formaat: A3

Blad: 31 van 60

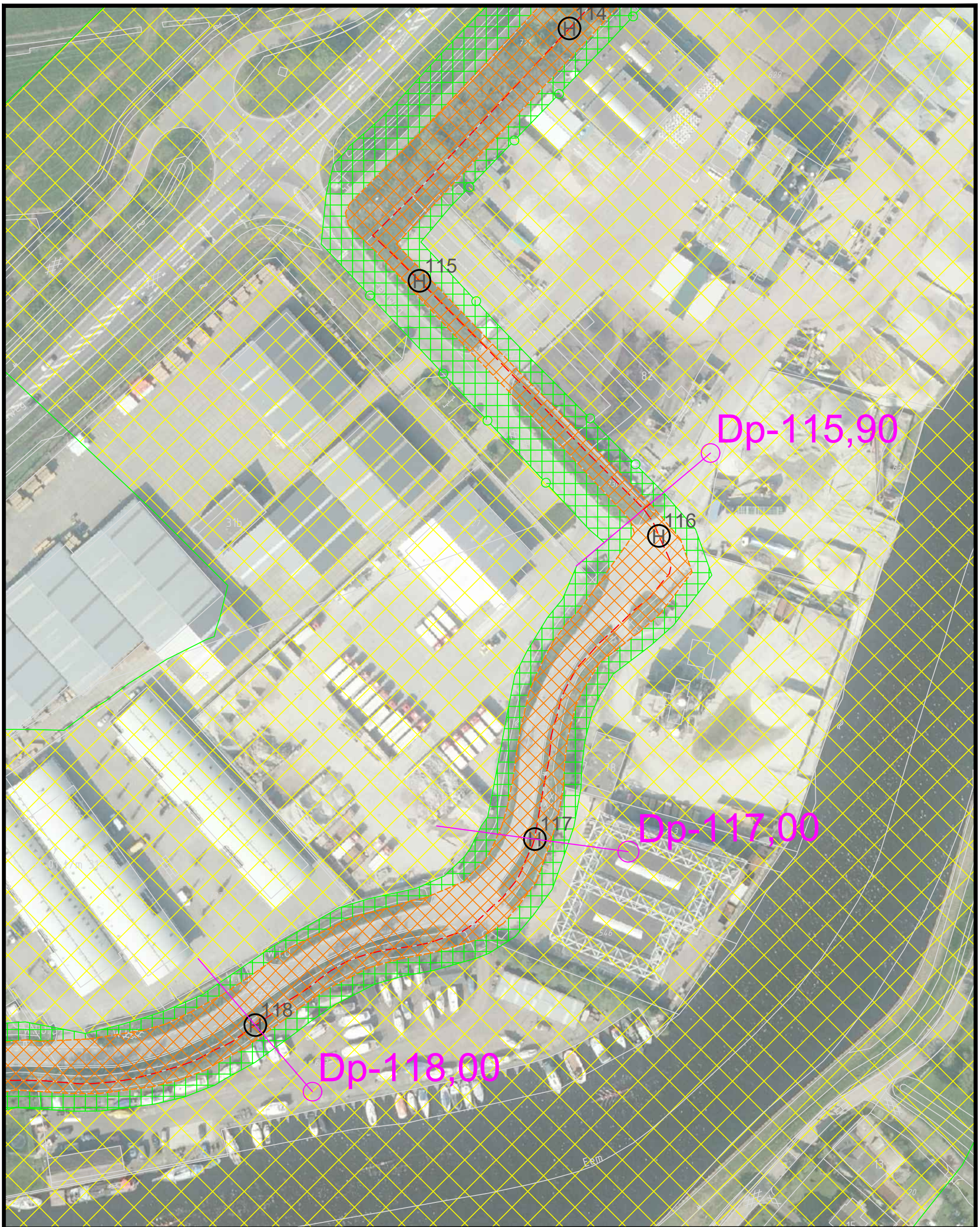

Legger

Zone waterkering
Beschermingszone
Referentielijn (buitenkruinlijn)
Dijklichaam
0.0 Referentiepunten(hectometrering)
Kernzone
Beschermingszone A
Beschermingszone B
(100 m binnendijks, 150 m buitendijks vanaf buitenkruin)
0.0 Kunstwerk

Beheer register

Maatgevend dwarsprofiel
Ontwerp dijkverbetering
Topografische ondergrond (GBKN)
Dijkvakgrens
Damwand

waterschap vallei en veluwe

Steenbokstraat 10
postbus 4242
7320 AC Apeldoorn
tel.: 055 527 2911
fax: 055 527 2704
www.vallei-veluwe.nl

Getekend : H.Anwar
Datum
Inzage : 15-04-2019
Vastgesteld : 01-02-2022

Project: Legger van de regionale waterkering Westelijke Eemkades

Schaal : 1:1000
Locatie code :

Omschr.: Situatiekaart WEK_S_32

Formaat: A3

Blad: 32 van 60

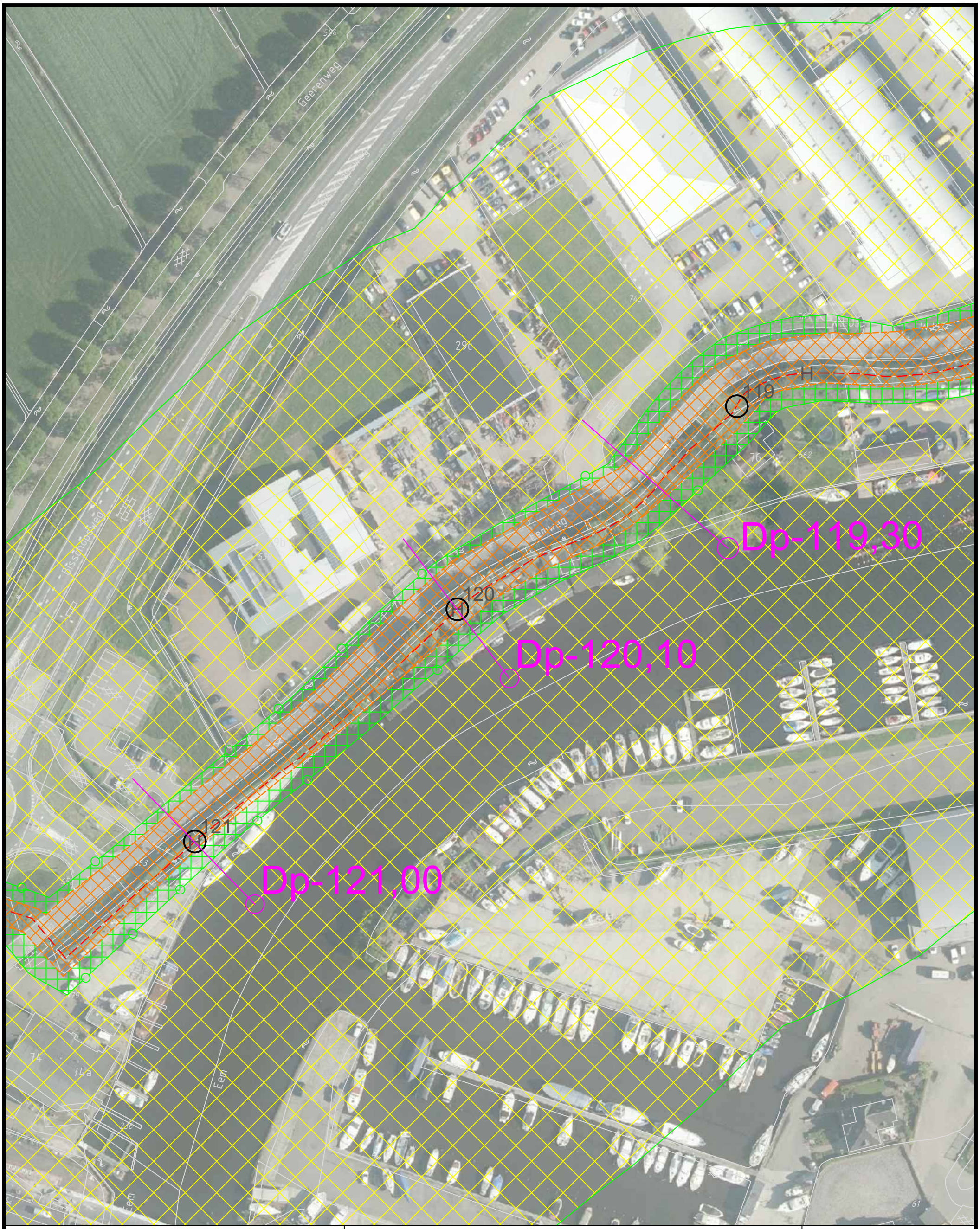

Legger

- Zone waterkering
- Beschermingszone
- Referentielijn (buitenkruinlijn)
- Dijklichaam
- 0.0 Referentiepunten(hectometrering)
- Kernzone
- Beschermingszone A
- Beschermingszone B (100 m binnendijks, 150 m buitendijks vanaf buitenkruin)
- 0.0 Kunstwerk

Beheer register

- Maatgevend dwarsprofiel
- Ontwerp dijkverbetering
- Topografische ondergrond (GBKN)
- Dijkvakgrens
- Damwand

waterschap vallei en veluwe

Steenbokstraat 10
postbus 4242
7320 AC Apeldoorn
tel.: 055 527 2911
fax: 055 527 2704
www.vallei-veluwe.nl

Getekend : H.Anwar
Datum
Inzage : 15-04-2019
Vastgesteld : 01-02-2022

Project: Legger van de regionale waterkering Westelijke Eemkades

Schaal : 1:1000
Locatie code :

Omschr.: Situatiekaart WEK_S_33

Formaat: A3

Blad: 33 van 60

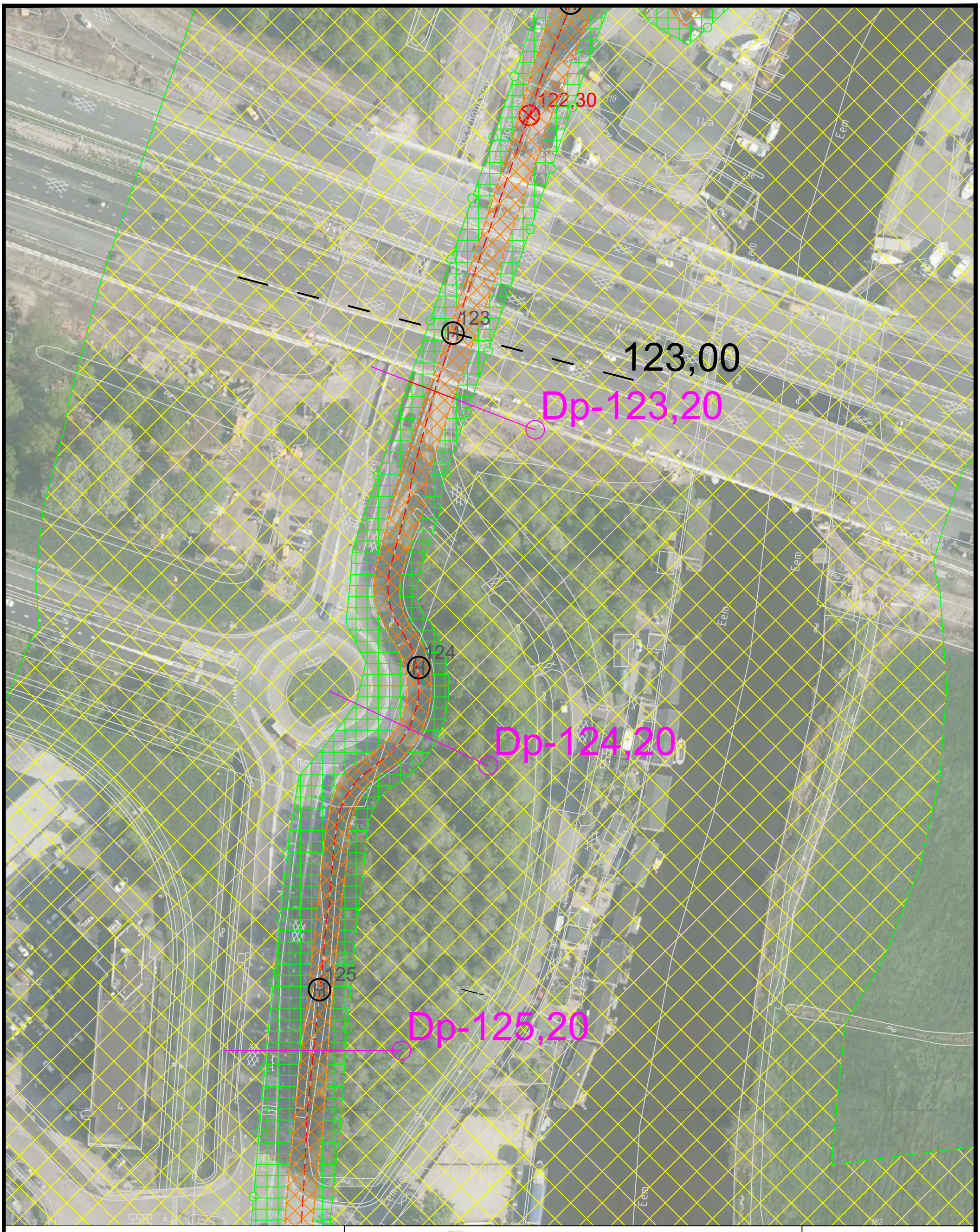

Legger

- Zone waterkering
- Beschermingszone
- Referentielijn (buitenkruinlijn)
- Dijklichaam
- 0.0 Referentiepunten(hectometrering)
- Kernzone
- Beschermingszone A
- Beschermingszone B (100 m binnendijks, 150 m buitendijks vanaf buitenkruin)
- 0.0 Kunstwerk

Beheer register

- Maatgevend dwarsprofiel
- Ontwerp dijkverbetering
- Topografische ondergrond (GBKN)
- Dijkvakgrens
- Damwand

waterschap vallei en veluwe

Steenbokstraat 10
postbus 4242
7320 AC Apeldoorn
tel.: 055 527 2911
fax: 055 527 2704
www.vallei-veluwe.nl

Getekend : H.Anwar
Datum
Inzage : 15-04-2019
Vastgesteld : 01-02-2022

Project: Legger van de regionale waterkering Westelijke Eemkades

Schaal : 1:1000
Locatie code :

Omschr.: Situatiekaart WEK_S_34

Formaat: A3

Blad: 34 van 60

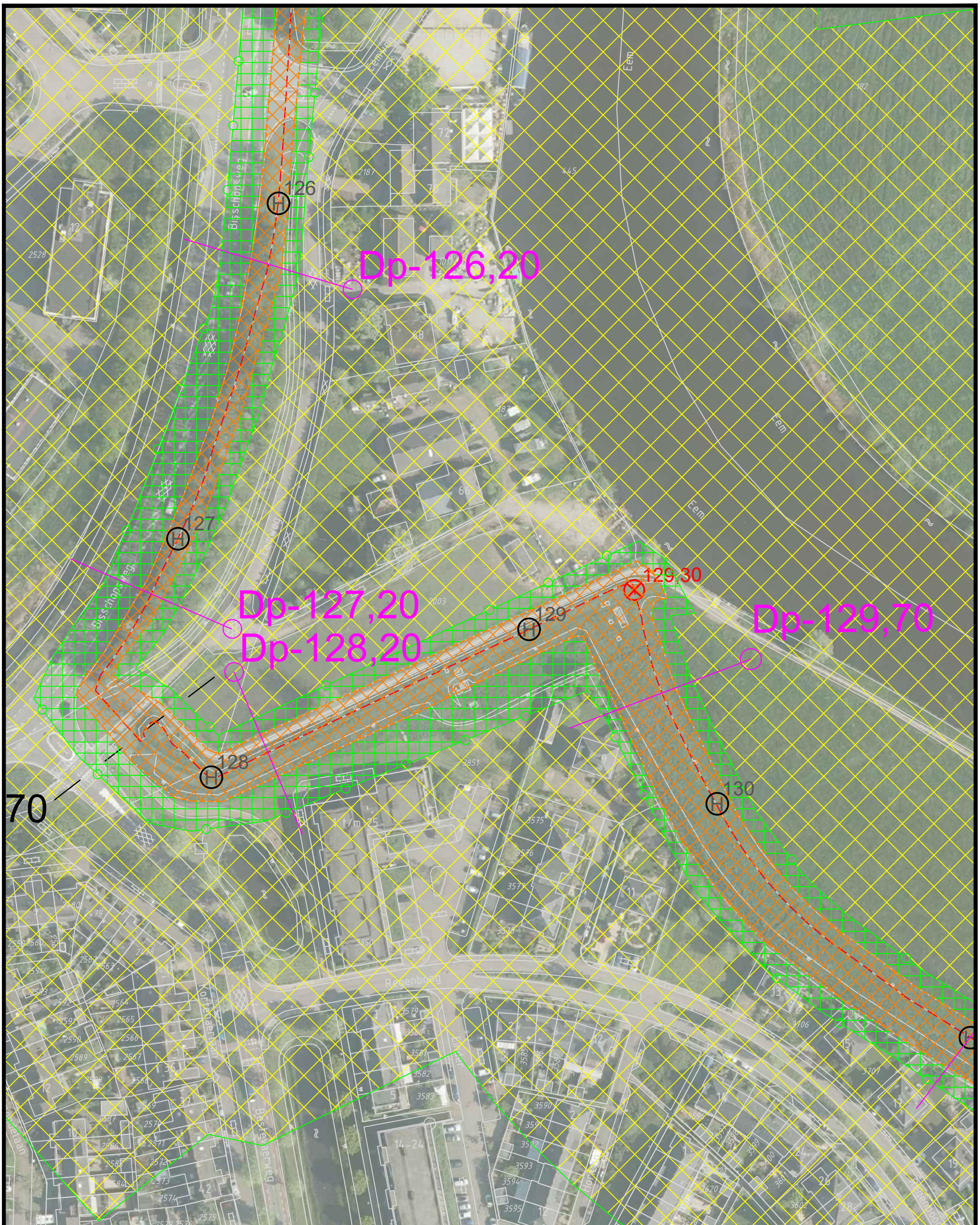

Legger

- Zone waterkering
- Beschermingszone
- Referentielijn (buitenkruinlijn)
- Dijklichaam
- 0.0 Referentiepunten(hectometrering)
- Kernzone
- Beschermingszone A
- Beschermingszone B (100 m binnendijks, 150 m buitendijks vanaf buitenkruin)
- 0.0 Kunstwerk

Beheer register

- Maatgevend dwarsprofiel
- Ontwerp dijkverbetering
- Topografische ondergrond (GBKN)
- Dijkvakgrens
- Damwand

waterschap vallei en veluwe

Steenbokstraat 10
postbus 4242
7320 AC Apeldoorn
tel.: 055 527 2911
fax: 055 527 2704
www.vallei-veluwe.nl

Getekend : H.Anwar
Datum
Inzage : 15-04-2019
Vastgesteld : 01-02-2022

Project: Legger van de regionale waterkering Westelijke Eemkades

Schaal : 1:1000
Locatie code :

Omschr.: Situatiekaart WEK_S_35

Formaat: A3

Blad: 35 van 60

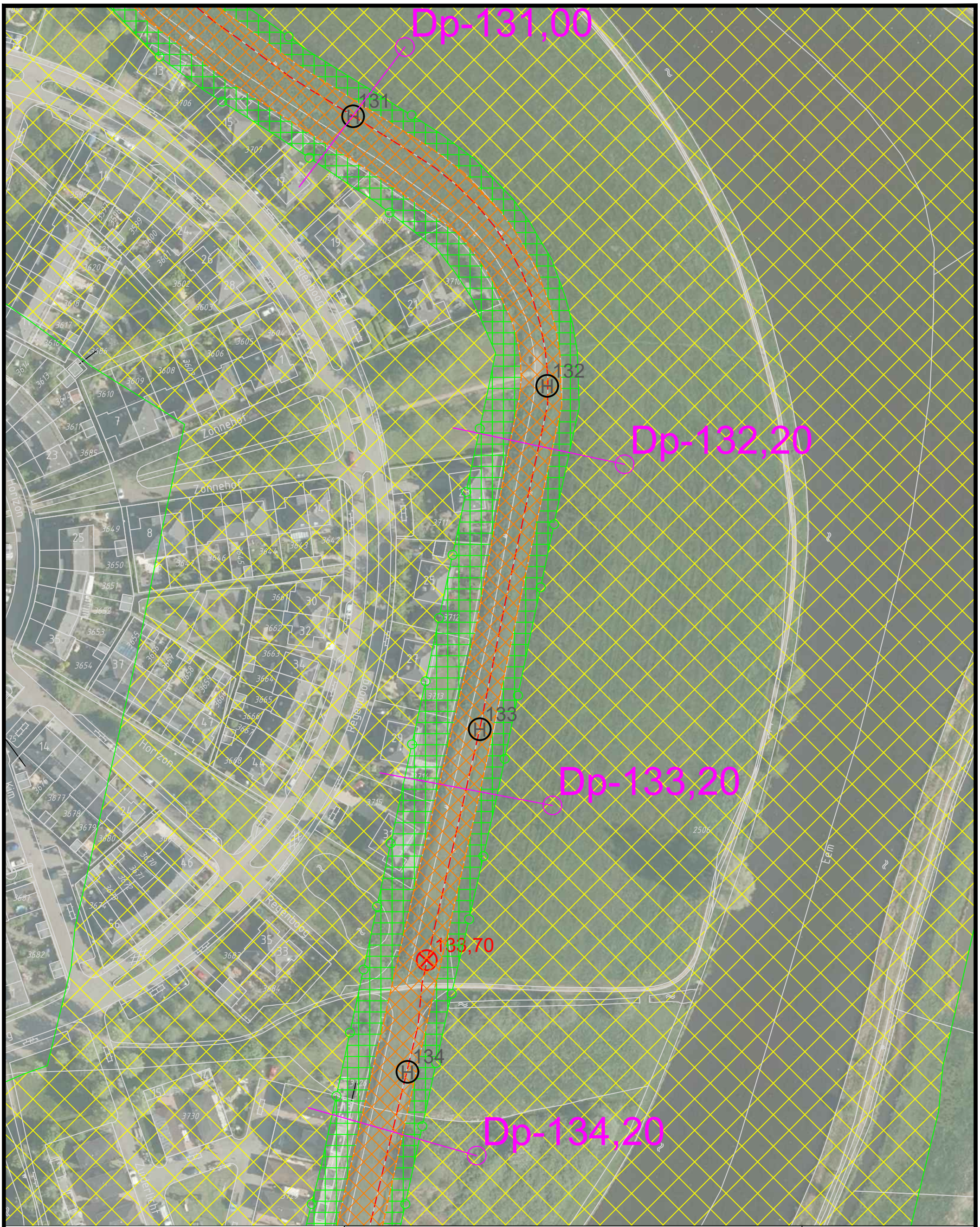

Legger

- Zone waterkering
- Beschermingszone
- Referentielijn (buitenkruinlijn)
- Dijklichaam
- 0.0 Referentiepunten(hectometrering)
- Kernzone
- Beschermingszone A
- Beschermingszone B (100 m binnendijks, 150 m buitendijks vanaf buitenkruin)
- 0.0 Kunstwerk

Beheer register

- Maatgevend dwarsprofiel
- Ontwerp dijkverbetering
- Topografische ondergrond (GBKN)
- Dijkvakgrens
- Damwand

waterschap vallei en veluwe

Steenbokstraat 10
postbus 4242
7320 AC Apeldoorn
tel.: 055 527 2911
fax: 055 527 2704
www.vallei-veluwe.nl

Getekend : H.Anwar
Datum
Inzage : 15-04-2019
Vastgesteld : 01-02-2022

Project: Legger van de regionale waterkering Westelijke Eemkades

Schaal : 1:1000
Locatie code :

Omschr.: Situatiekaart WEK_S_36

Formaat: A3

Blad: 36 van 60

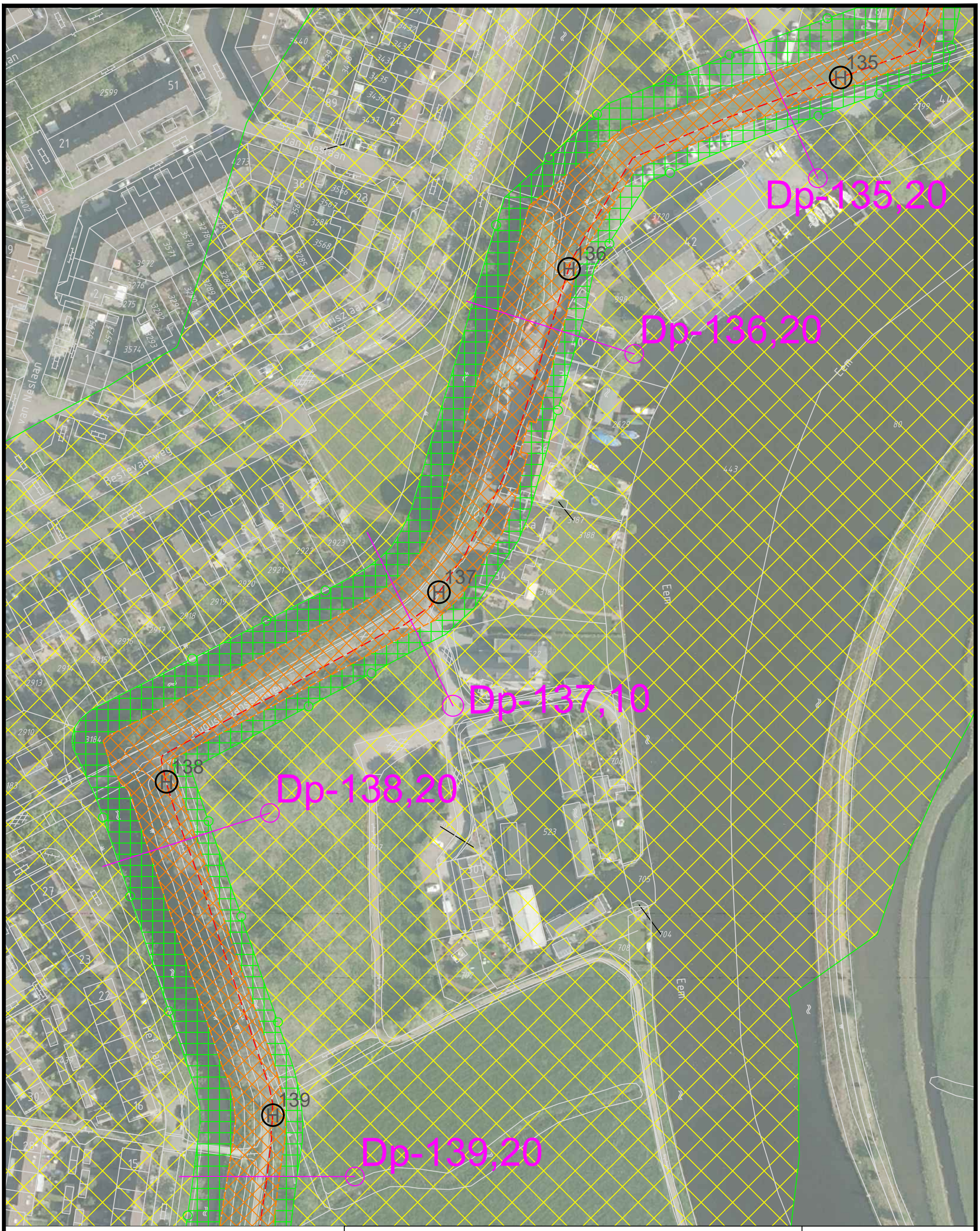

Legger

- Zone waterkering
- Beschermingszone
- Referentielijn (buitenkruinlijn)
- Dijklichaam
- 0.0 Referentiepunten(hectometrering)
- Kernzone
- Beschermingszone A
- Beschermingszone B (100 m binnendijks, 150 m buitendijks vanaf buitenkruin)
- 0.0 Kunstwerk

Beheer register

- Maatgevend dwarsprofiel
- Ontwerp dijkverbetering
- Topografische ondergrond (GBKN)
- Dijkvakgrens
- Damwand

waterschap vallei en veluwe

Steenbokstraat 10
postbus 4242
7320 AC Apeldoorn
tel.: 055 527 2911
fax: 055 527 2704
www.vallei-veluwe.nl

Getekend : H.Anwar
Datum
Inzage : 15-04-2019
Vastgesteld : 01-02-2022

Project: Legger van de regionale waterkering Westelijke Eemkades

Schaal : 1:1000
Locatie code :

Omschr.: Situatiekaart WEK_S_37

Formaat: A3

Blad: 37 van 60

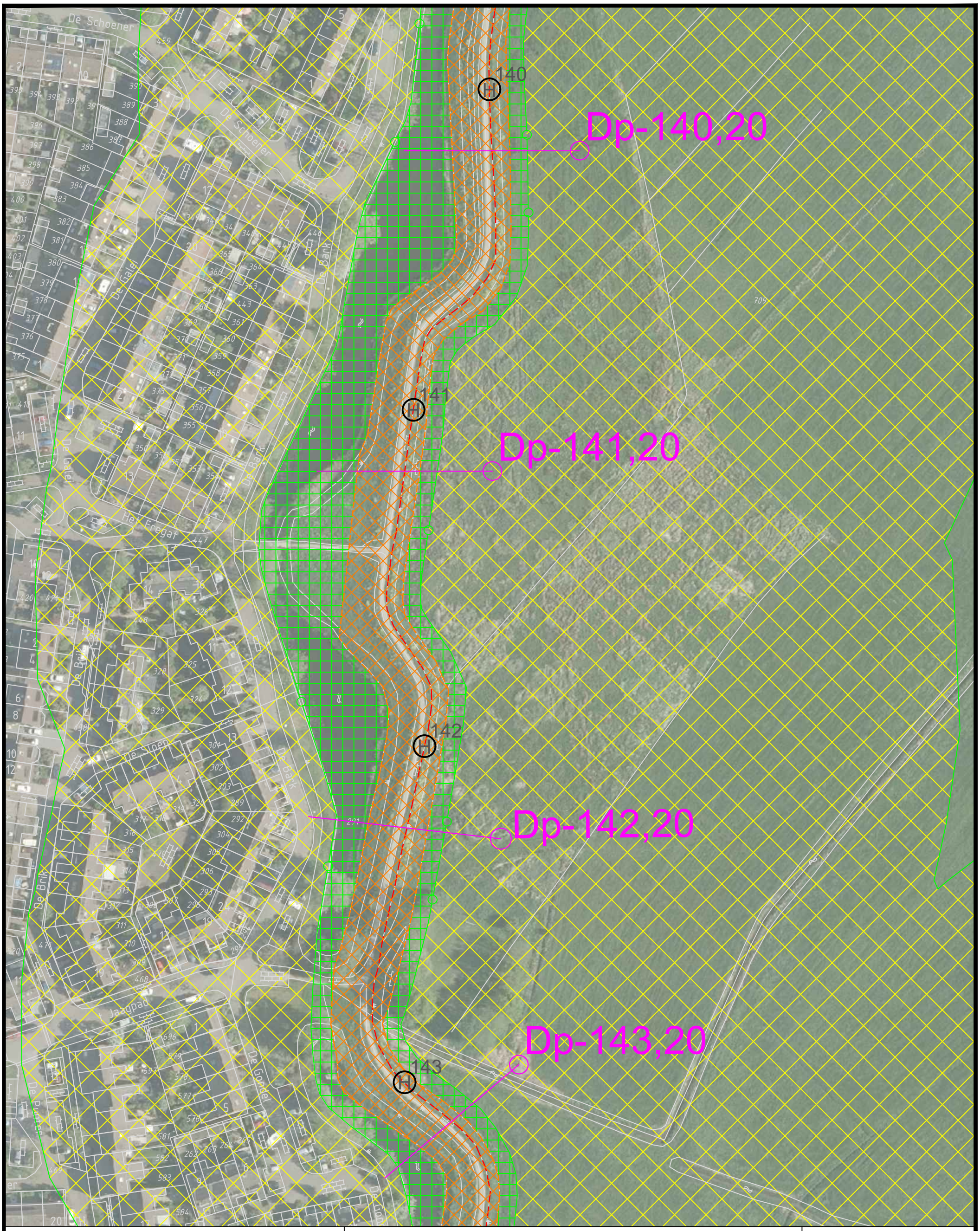

Legger

- Zone waterkering
- Beschermingszone
- Referentielijn (buitenkruinlijn)
- Dijklichaam
- 0.0 Referentiepunten(hectometrering)
- Kernzone
- Beschermingszone A
- Beschermingszone B (100 m binnendijks, 150 m buitendijks vanaf buitenkruin)
- 0.0 Kunstwerk

Beheer register

- Maatgevend dwarsprofiel
- Ontwerp dijkverbetering
- Topografische ondergrond (GBKN)
- Dijkvakgrens
- Damwand

waterschap vallei en veluwe

Steenbokstraat 10
postbus 4242
7320 AC Apeldoorn
tel.: 055 527 2911
fax: 055 527 2704
www.vallei-veluwe.nl

Getekend : H.Anwar
Datum
Inzage : 15-04-2019
Vastgesteld : 01-02-2022

Project: Legger van de regionale waterkering Westelijke Eemkades

Schaal : 1:1000
Locatie code :

Omschr.: Situatiekaart WEK_S_38

Formaat: A3

Blad: 38 van 60

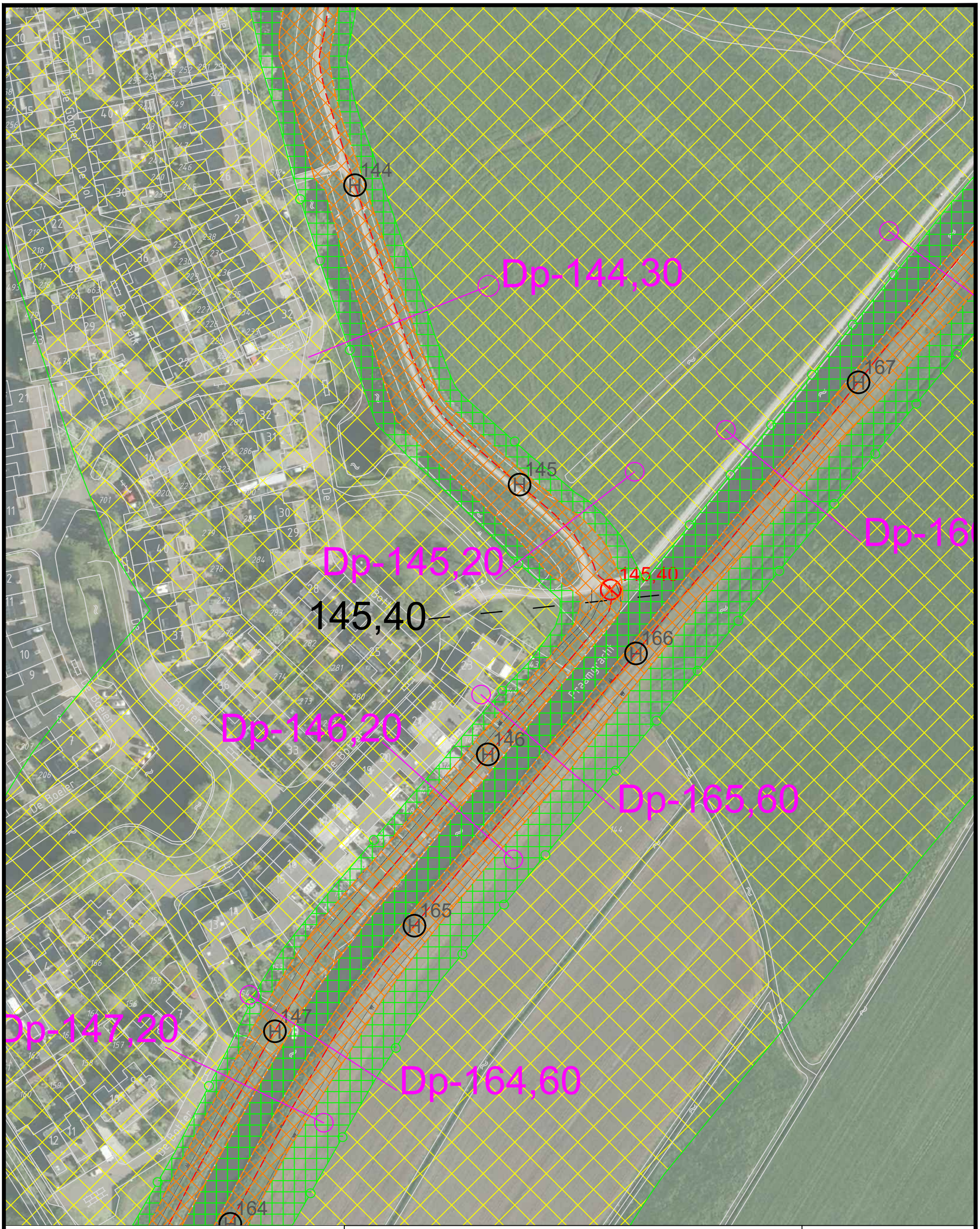
144
Dp-144,30
167
145
Dp-145,20
145,40
145,40
166
Dp-146,20
146
Dp-165,60
165
Dp-147,20
147
Dp-164,60
164
De Boeiel
De Boeiel
De Boeiel

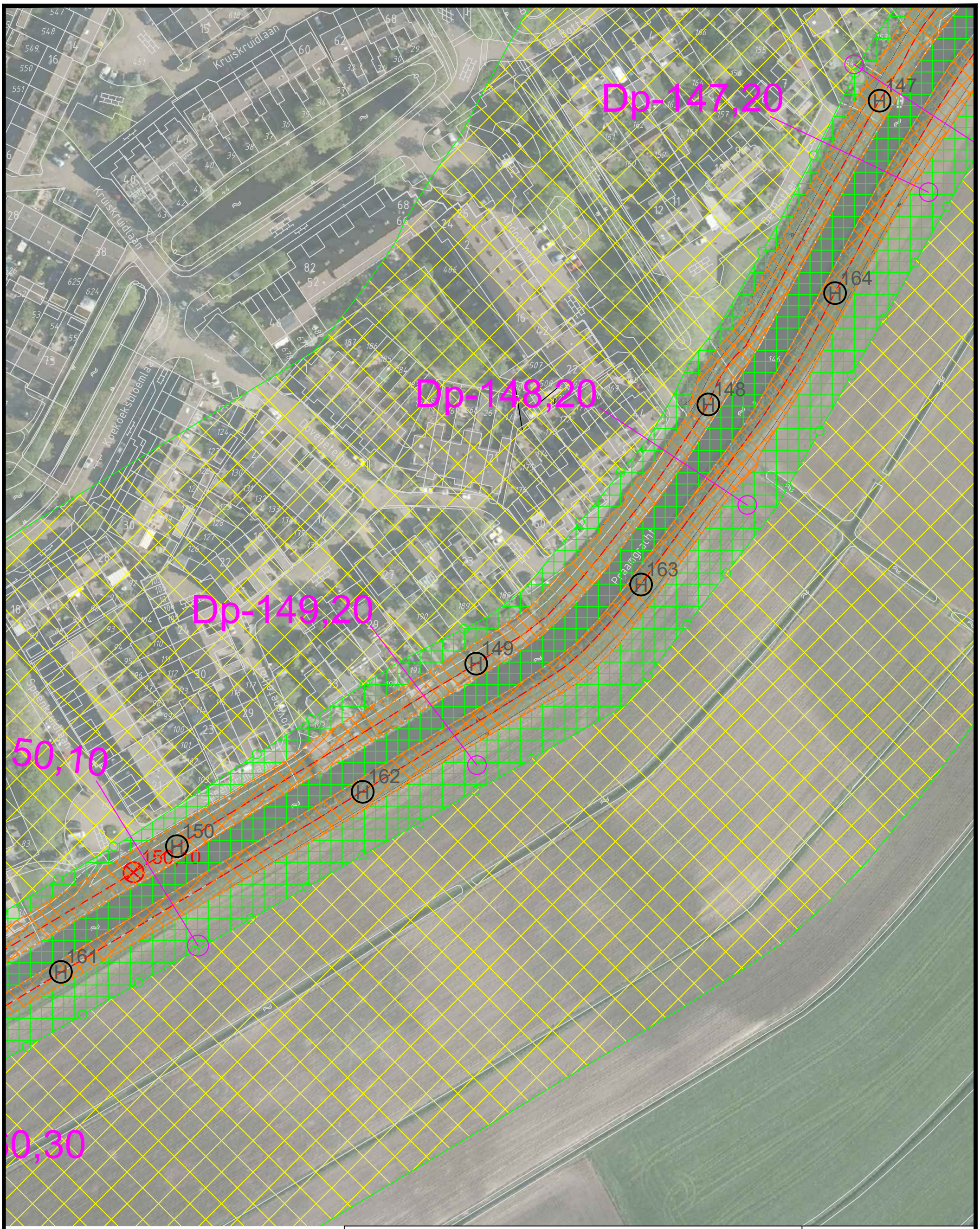

Legger

Zone waterkering
Beschermingszone
Referentielijn (buitenkruinlijn)
Dijklichaam
0.0 Referentiepunten(hectometrering)
Kernzone
Beschermingszone A
Beschermingszone B
(100 m binnendijks, 150 m buitendijks vanaf buitenkruin)
0.0 Kunstwerk

Beheer register

Maatgevend dwarsprofiel
Ontwerp dijkverbetering
Topografische ondergrond (GBKN)
Dijkvakgrens
Damwand

waterschap vallei en veluwe

Steenbokstraat 10
postbus 4242
7320 AC Apeldoorn
tel.: 055 527 2911
fax: 055 527 2704
www.vallei-veluwe.nl

Getekend : H.Anwar
Datum
Inzage : 15-04-2019
Vastgesteld : 01-02-2022

Project: Legger van de regionale waterkering Westelijke Eemkades

Schaal : 1:1000
Locatie code :

Omschr.: Situatiekaart WEK_S_40

Formaat: A3

Blad: 40 van 60

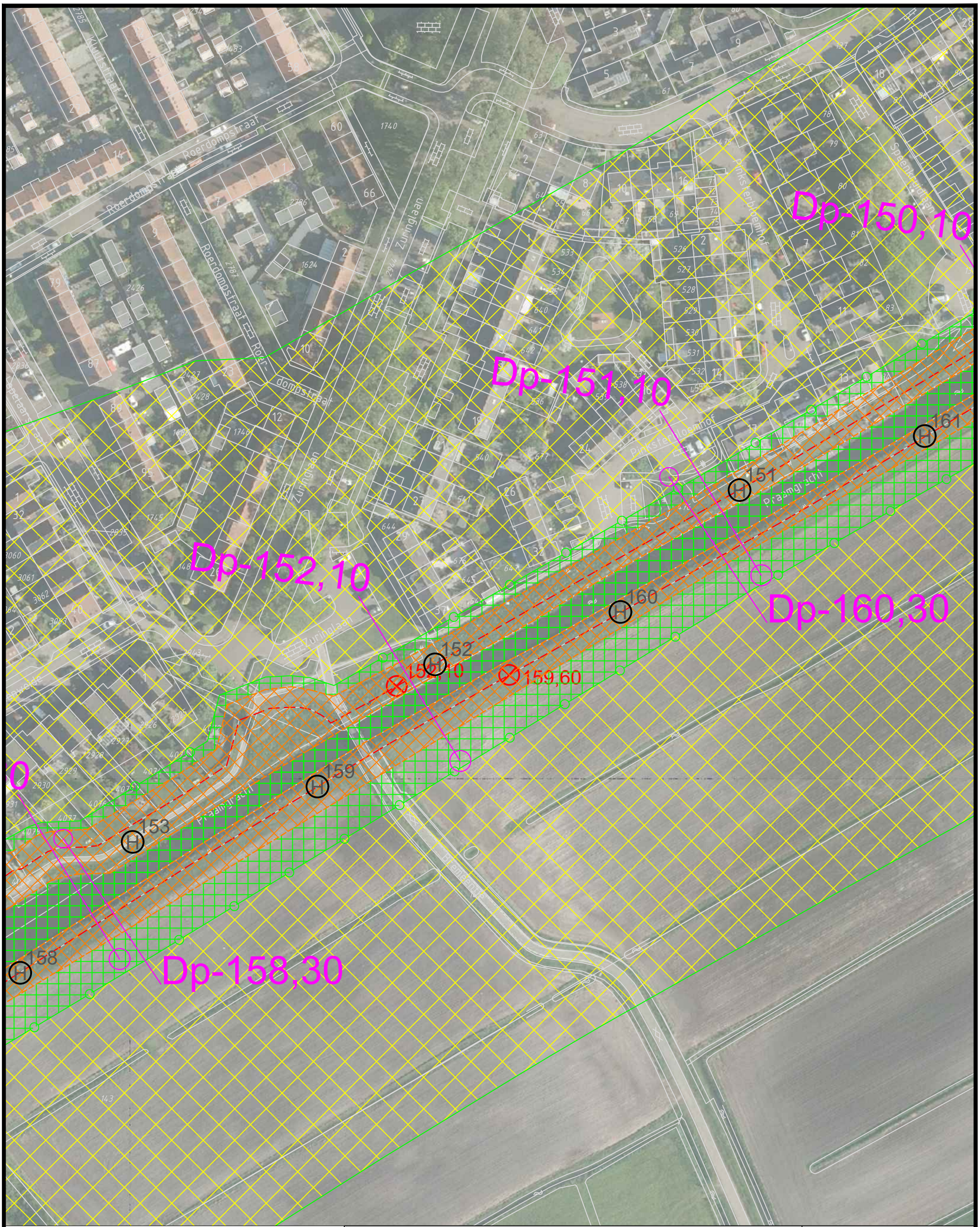

Legger

Zone waterkering
Beschermingszone
Referentielijn (buitenkruinlijn)
Dijklichaam
0.0 Referentiepunten(hectometrering)
Kernzone
Beschermingszone A
Beschermingszone B
(100 m binnendijks, 150 m buitendijks vanaf buitenkruin)
0.0 Kunstwerk

Beheer register

Maatgevend dwarsprofiel
Ontwerp dijkverbetering
Topografische ondergrond (GBKN)
Dijkvakgrens
Damwand

waterschap vallei en veluwe

Steenbokstraat 10
postbus 4242
7320 AC Apeldoorn
tel.: 055 527 2911
fax: 055 527 2704
www.vallei-veluwe.nl

Getekend : H.Anwar
Datum
Inzage : 15-04-2019
Vastgesteld : 01-02-2022

Project: Legger van de regionale waterkering Westelijke Eemkades

Schaal : 1:1000
Locatie code :

Omschr.: Situatiekaart WEK_S_41

Formaat: A3

Blad: 41 van 60

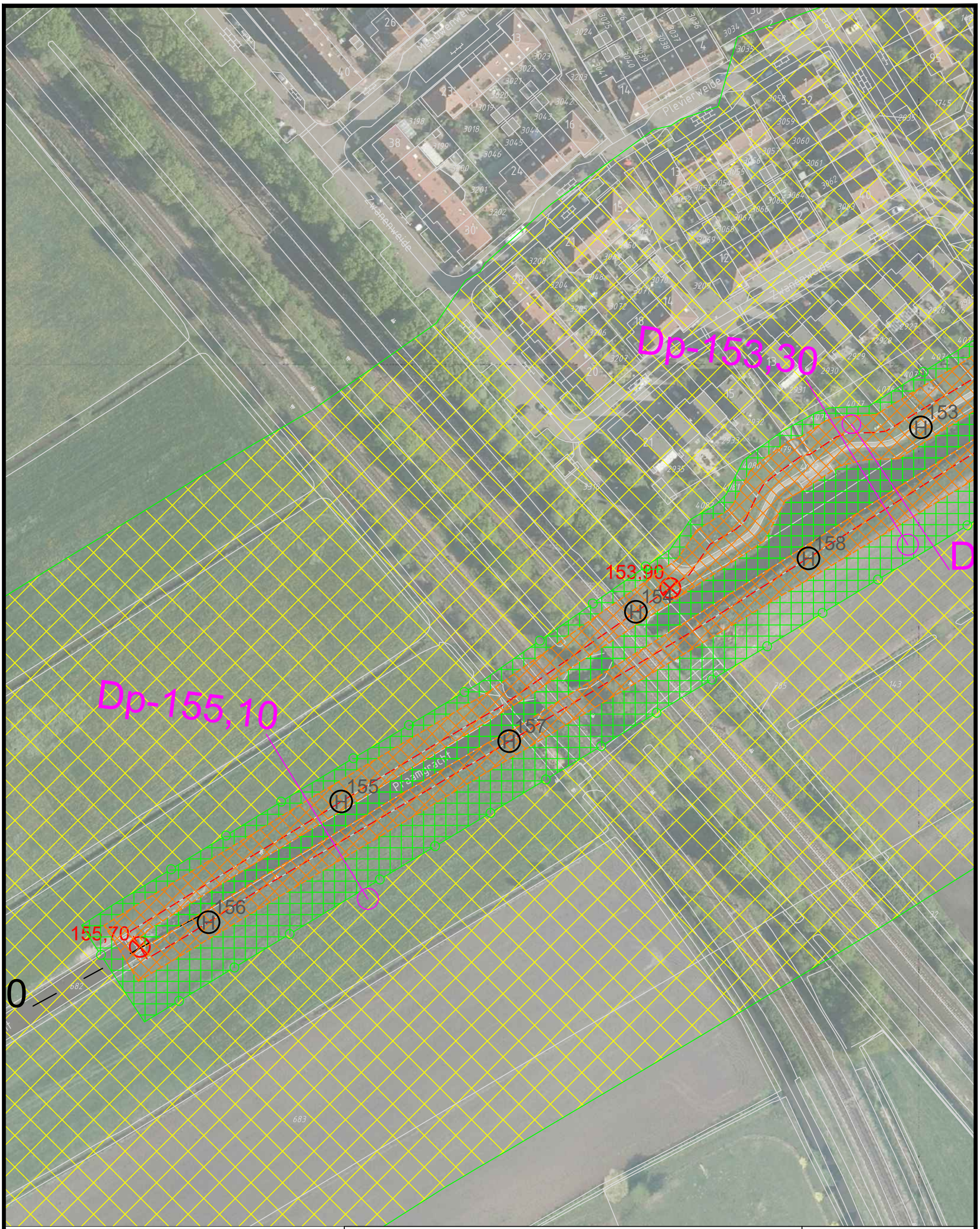

Legger

Zone waterkering
- Beschermingszone
- Referentielijn (buitenkruinlijn)
- Dijklichaam

Kernzone
- Beschermingszone A
- Beschermingszone B (100 m binnendijks, 150 m buitendijks vanaf buitenkruin)

0.0 Referentiepunten(hectometrering)

0.0 Kunstwerk

Beheer register
- Maatgevend dwarsprofiel
- Ontwerp dijkverbetering
- Topografische ondergrond (GBKN)
- Dijkvakgrens
- Damwand

waterschap vallei en veluwe

Steenbokstraat 10
postbus 4242
7320 AC Apeldoorn
tel.: 055 527 2911
fax: 055 527 2704
www.vallei-veluwe.nl

Getekend : H.Anwar
Datum
Inzage : 15-04-2019
Vastgesteld : 01-02-2022

Project: Legger van de regionale waterkering Westelijke Eemkades

Schaal : 1:1000
Locatie code :

Omschr.: Situatiekaart WEK_S_42

Formaat: A3

Blad: 42 van 60

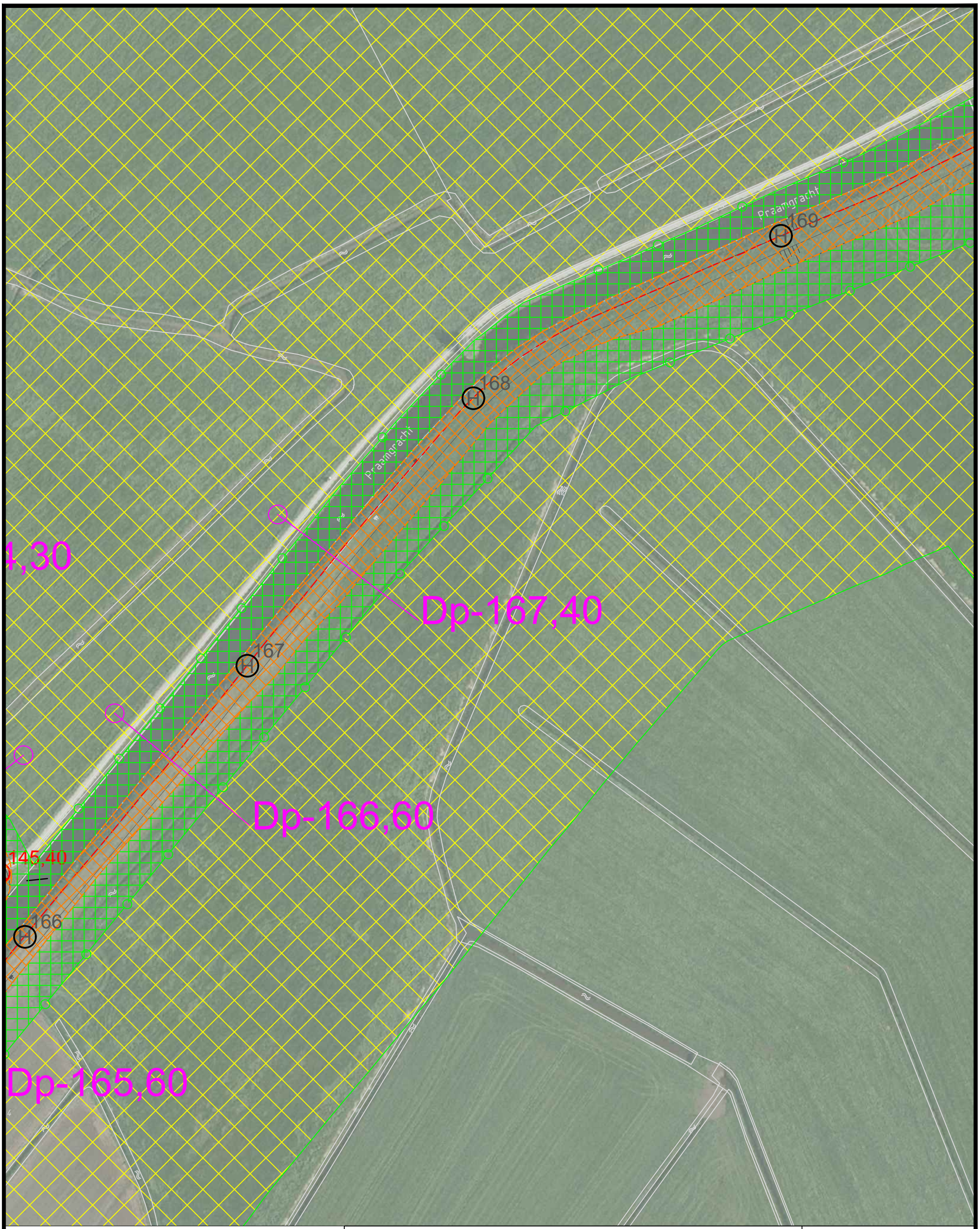

Legger

Zone waterkering
Beschermingszone
Referentielijn (buitenkruinlijn)
Dijklichaam
0.0 Referentiepunten(hectometrering)
Kernzone
Beschermingszone A
Beschermingszone B
(100 m binnendijks, 150 m buitendijks vanaf buitenkruin)
0.0 Kunstwerk

Beheer register

Maatgevend dwarsprofiel
Ontwerp dijkverbetering
Topografische ondergrond (GBKN)
Dijkvakgrens
Damwand

waterschap vallei en veluwe

Steenbokstraat 10
postbus 4242
7320 AC Apeldoorn
tel.: 055 527 2911
fax: 055 527 2704
www.vallei-veluwe.nl

Getekend : H.Anwar
Datum
Inzage : 15-04-2019
Vastgesteld : 01-02-2022

Project: Legger van de regionale waterkering Westelijke Eemkades

Schaal : 1:1000
Locatie code :

Omschr.: Situatiekaart WEK_S_43

Formaat: A3

Blad: 43 van 60

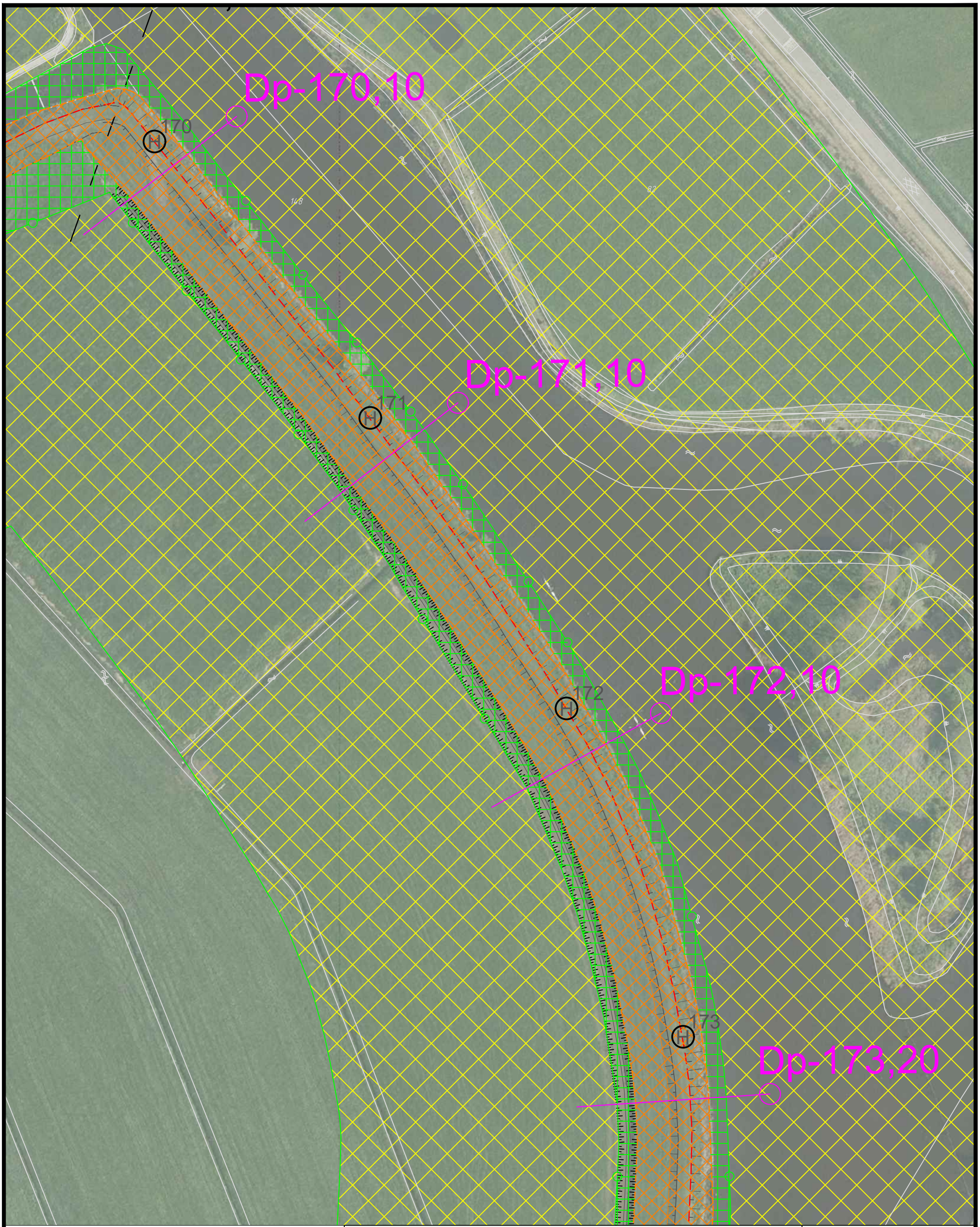

Legger

Zone waterkering
Beschermingszone
Referentielijn (buitenkruinlijn)
Dijklichaam
0.0 Referentiepunten(hectometrering)
Kernzone
Beschermingszone A
Beschermingszone B
(100 m binnendijks, 150 m buitendijks vanaf buitenkruin)
0.0 Kunstwerk

Beheer register

Maatgevend dwarsprofiel
Ontwerp dijkverbetering
Topografische ondergrond (GBKN)
Dijkvakgrens
Damwand

waterschap vallei en veluwe

Steenbokstraat 10
postbus 4242
7320 AC Apeldoorn
tel.: 055 527 2911
fax: 055 527 2704
www.vallei-veluwe.nl

Getekend : H.Anwar
Datum
Inzage : 15-04-2019
Vastgesteld : 01-02-2022

Project: Legger van de regionale waterkering Westelijke Eemkades

Schaal : 1:1000
Locatie code :

Omschr.: Situatiekaart WEK_S_44

Formaat: A3

Blad: 44 van 60

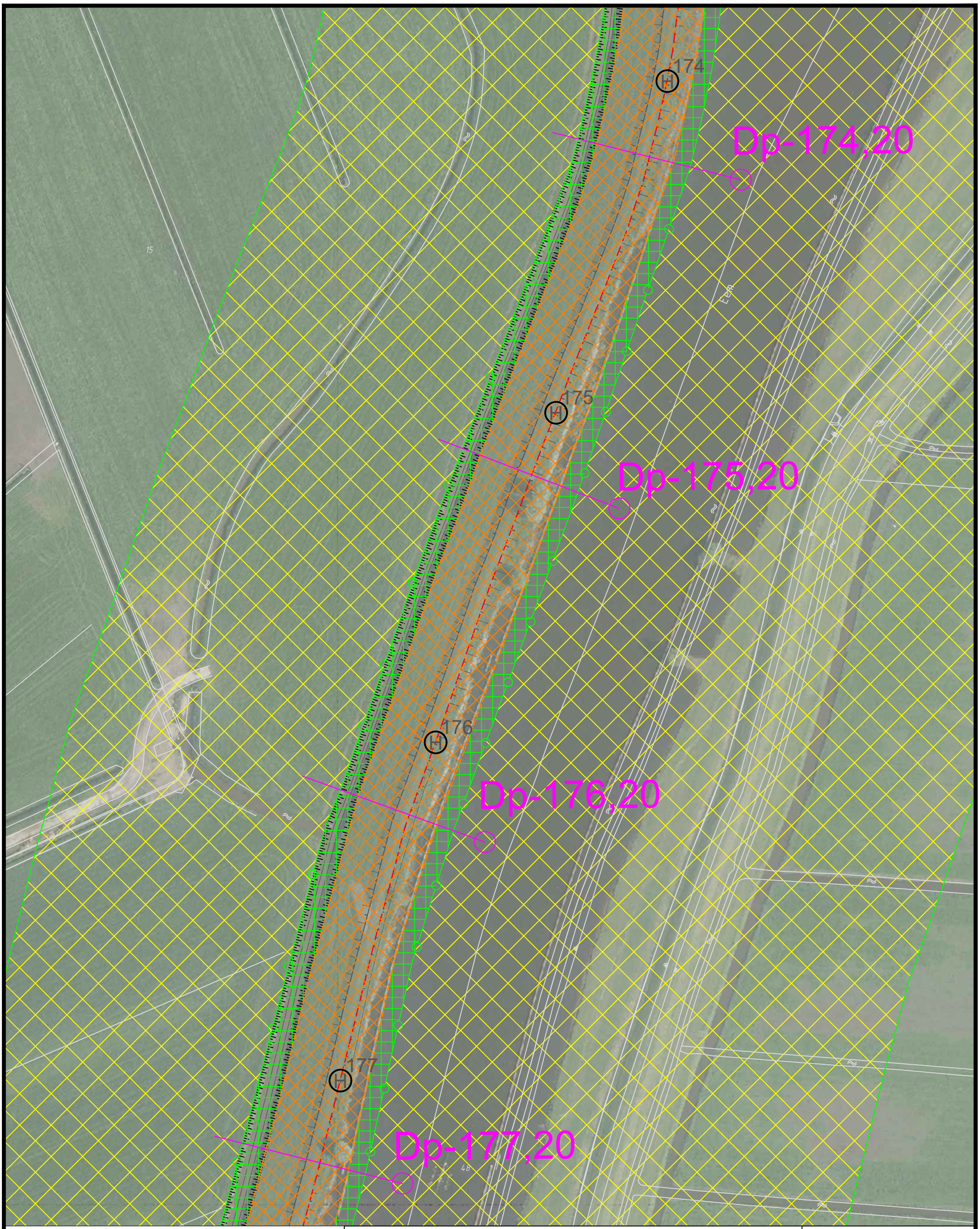

Legger

- Zone waterkering
- Beschermingszone
- Referentielijn (buitenkruinlijn)
- Dijklichaam
- 0.0 Referentiepunten(hectometrering)
- Kernzone
- Beschermingszone A
- Beschermingszone B (100 m binnendijks, 150 m buitendijks vanaf buitenkruin)
- 0.0 Kunstwerk

Beheer register

- Maatgevend dwarsprofiel
- Ontwerp dijkverbetering
- Topografische ondergrond (GBKN)
- Dijkvakgrens
- Damwand

waterschap vallei en veluwe

Steenbokstraat 10
postbus 4242
7320 AC Apeldoorn
tel.: 055 527 2911
fax: 055 527 2704
www.vallei-veluwe.nl

Getekend : H.Anwar
Datum
Inzage : 15-04-2019
Vastgesteld : 01-02-2022

Project: Legger van de regionale waterkering Westelijke Eemkades

Schaal : 1:1000
Locatie code :

Omschr.: Situatiekaart WEK_S_45

Formaat: A3

Blad: 45 van 60

Legger

- Zone waterkering
- Beschermingszone
- Referentielijn (buitenkruinlijn)
- Dijklichaam
- 0.0 Referentiepunten(hectometrering)
- Kernzone
- Beschermingszone A
- Beschermingszone B (100 m binnendijks, 150 m buitendijks vanaf buitenkruin)
- 0.0 Kunstwerk

Beheer register

- Maatgevend dwarsprofiel
- Ontwerp dijkverbetering
- Topografische ondergrond (GBKN)
- Dijkvakgrens
- Damwand

waterschap vallei en veluwe

Steenbokstraat 10
postbus 4242
7320 AC Apeldoorn
tel.: 055 527 2911
fax: 055 527 2704
www.vallei-veluwe.nl

Getekend : H.Anwar
Datum
Inzage : 15-04-2019
Vastgesteld : 01-02-2022

Project: Legger van de regionale waterkering Westelijke Eemkades

Schaal : 1:1000
Locatie code :

Omschr.: Situatiekaart WEK_S_46

Formaat: A3

Blad: 46 van 60

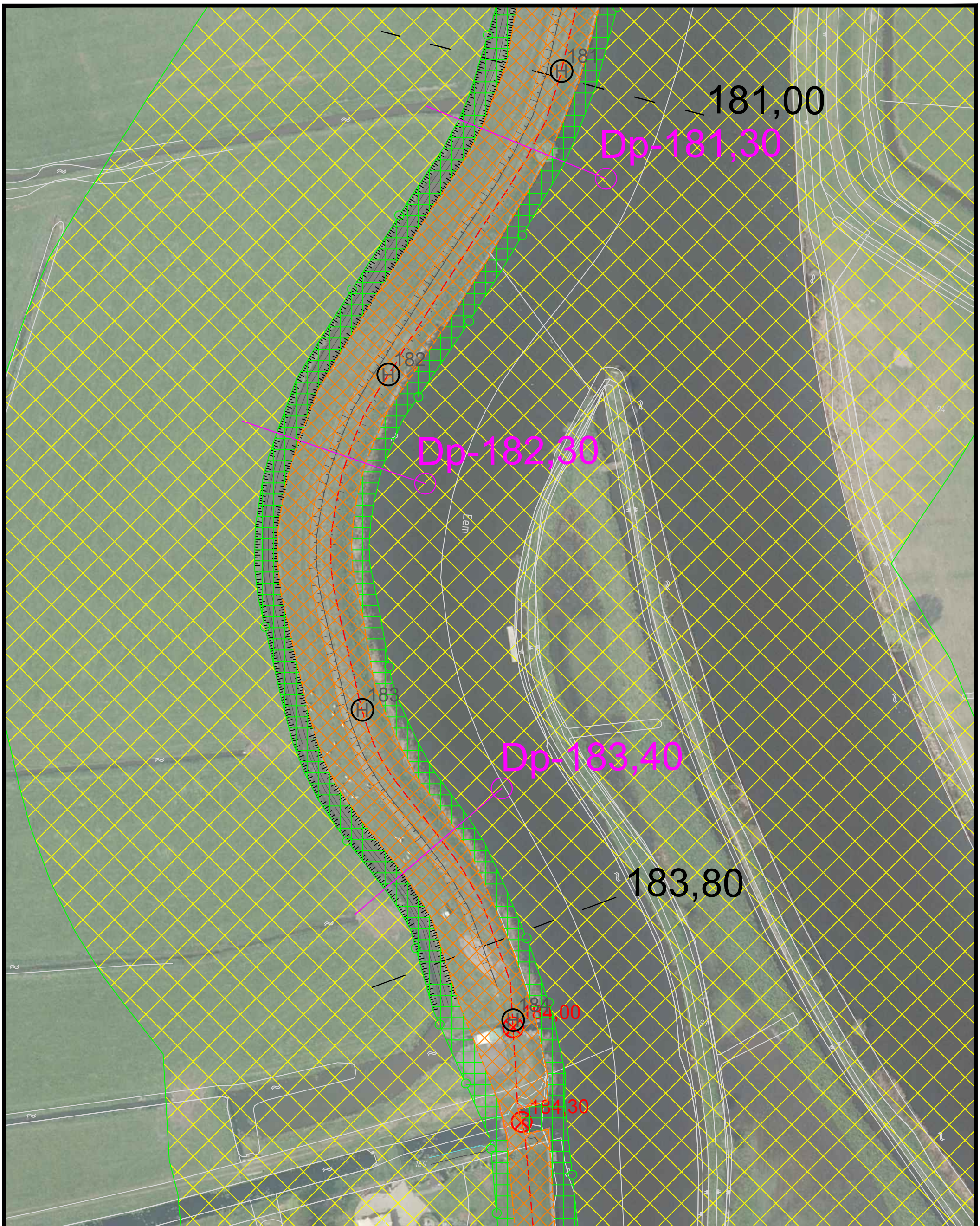

Legger

Zone waterkering
Beschermingszone
Referentielijn (buitenkruinlijn)
Dijklichaam
0.0 Referentiepunten(hectometrering)
Kernzone
Beschermingszone A
Beschermingszone B (100 m binnendijks, 150 m buitendijks vanaf buitenkruin)
0.0 Kunstwerk

Beheer register

Maatgevend dwarsprofiel
Ontwerp dijkverbetering
Topografische ondergrond (GBKN)
Dijkvakgrens
Damwand

waterschap vallei en veluwe

Steenbokstraat 10
postbus 4242
7320 AC Apeldoorn
tel.: 055 527 2911
fax: 055 527 2704
www.vallei-veluwe.nl

Getekend : H.Anwar
Datum
Inzage : 15-04-2019
Vastgesteld : 01-02-2022

Project: Legger van de regionale waterkering Westelijke Eemkades

Schaal : 1:1000
Locatie code :

Omschr.: Situatiekaart WEK_S_47

Formaat: A3

Blad: 47 van 60

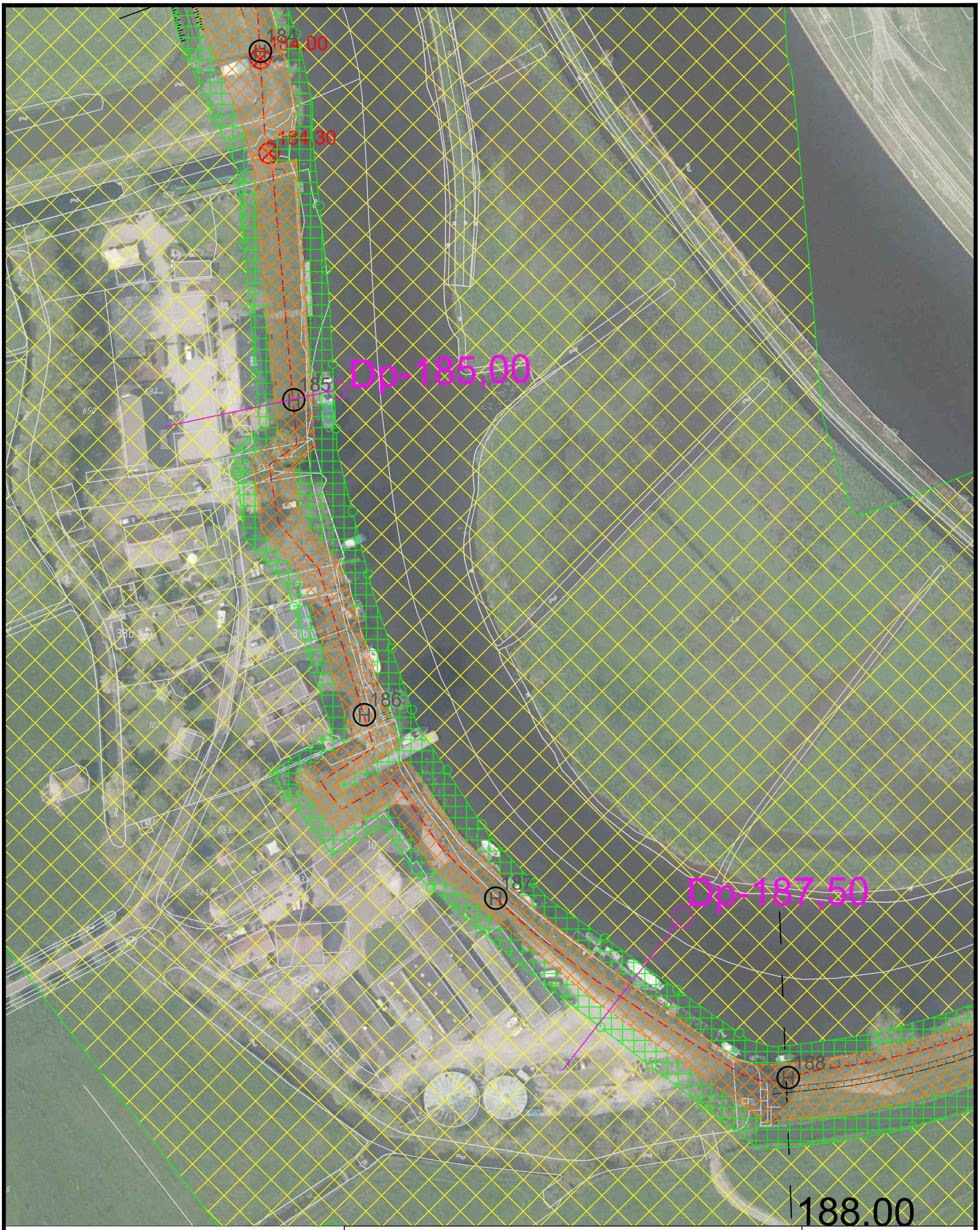

Legger

- Zone waterkering
- Beschermingszone
- Referentielijn (buitenkruinlijn)
- Dijklichaam
- 0.0 Referentiepunten(hectometrering)
- Kernzone
- Beschermingszone A
- Beschermingszone B (100 m binnendijks, 150 m buitendijks vanaf buitenkruin)
- 0.0 Kunstwerk

Beheer register

- Maatgevend dwarsprofiel
- Ontwerp dijkverbetering
- Topografische ondergrond (GBKN)
- Dijkvakgrens
- Damwand

waterschap vallei en veluwe

Steenbokstraat 10
postbus 4242
7320 AC Apeldoorn
tel.: 055 527 2911
fax: 055 527 2704
www.vallei-veluwe.nl

Getekend : H.Anwar
Datum
Inzage : 15-04-2019
Vastgesteld : 01-02-2022

Project: Legger van de regionale waterkering Westelijke Eemkades

Schaal : 1:1000
Locatie code :

Omschr.: Situatiekaart WEK_S_48

Formaat: A3

Blad: 48 van 60

Legger

- Zone waterkering
- Beschermingszone
- Referentielijn (buitenkruinlijn)
- Dijklichaam
- 0.0 Referentiepunten(hectometrering)
- Kernzone
- Beschermingszone A
- Beschermingszone B (100 m binnendijks, 150 m buitendijks vanaf buitenkruin)
- 0.0 Kunstwerk

Beheer register

- Maatgevend dwarsprofiel
- Ontwerp dijkverbetering
- Topografische ondergrond (GBKN)
- Dijkvakgrens
- Damwand

waterschap vallei en veluwe

Steenbokstraat 10
postbus 4242
7320 AC Apeldoorn
tel.: 055 527 2911
fax: 055 527 2704
www.vallei-veluwe.nl

Getekend : H.Anwar
Datum
Inzage : 15-04-2019
Vastgesteld : 01-02-2022

Project: Legger van de regionale waterkering Westelijke Eemkades

Schaal : 1:1000
Locatie code :

Omschr.: Situatiekaart WEK_S_49

Formaat: A3

Blad: 49 van 60

Legger

- Zone waterkering
- Beschermingszone
- Referentielijn (buitenkruinlijn)
- Dijklichaam
- 0.0 Referentiepunten(hectometrering)
- Kernzone
- Beschermingszone A
- Beschermingszone B (100 m binnendijks, 150 m buitendijks vanaf buitenkruin)
- 0.0 Kunstwerk

Beheer register

- Maatgevend dwarsprofiel
- Ontwerp dijkverbetering
- Topografische ondergrond (GBKN)
- Dijkvakgrens
- Damwand

waterschap vallei en veluwe

Steenbokstraat 10
postbus 4242
7320 AC Apeldoorn
tel.: 055 527 2911
fax: 055 527 2704
www.vallei-veluwe.nl

Project: Legger van de regionale waterkering Westelijke Eemkades

Omschr.: Situatiekaart WEK_S_50

Getekend : H.Anwar
Datum
Inzage : 15-04-2019
Vastgesteld : 01-02-2022

Schaal : 1:1000
Locatie code :

Formaat: A3

Blad: 50 van 60



Legger

- Zone waterkering
- Beschermingszone
- Referentielijn (buitenkruinlijn)
- Dijklichaam
- 0.0 Referentiepunten(hectometrering)
- Kernzone
- Beschermingszone A
- Beschermingszone B (100 m binnendijks, 150 m buitendijks vanaf buitenkruin)
- 0.0 Kunstwerk

Beheer register

- Maatgevend dwarsprofiel
- Ontwerp dijkverbetering
- Topografische ondergrond (GBKN)
- Dijkvakgrens
- Damwand

waterschap vallei en veluwe

Steenbokstraat 10
postbus 4242
7320 AC Apeldoorn
tel.: 055 527 2911
fax: 055 527 2704
www.vallei-veluwe.nl

Getekend : H.Anwar
Datum
Inzage : 15-04-2019
Vastgesteld : 01-02-2022

Project: Legger van de regionale waterkering Westelijke Eemkades

Schaal : 1:1000
Locatie code :

Omschr.: Situatiekaart WEK_S_51

Formaat: A3

Blad: 51 van 60

Legger

- Zone waterkering
- Beschermingszone
- Referentielijn (buitenkruinlijn)
- Dijklichaam
- 0.0 Referentiepunten(hectometrering)
- Kernzone
- Beschermingszone A
- Beschermingszone B (100 m binnendijks, 150 m buitendijks vanaf buitenkruin)
- 0.0 Kunstwerk

Beheer register

- Maatgevend dwarsprofiel
- Ontwerp dijkverbetering
- Topografische ondergrond (GBKN)
- Dijkvakgrens
- Damwand

waterschap vallei en veluwe

Steenbokstraat 10
postbus 4242
7320 AC Apeldoorn
tel.: 055 527 2911
fax: 055 527 2704
www.vallei-veluwe.nl

Getekend : H.Anwar
Datum
Inzage : 15-04-2019
Vastgesteld : 01-02-2022

Project: Legger van de regionale waterkering Westelijke Eemkades

Schaal : 1:1000
Locatie code :

Omschr.: Situatiekaart WEK_S_52

Formaat: A3

Blad: 52 van 60

Legger

- Zone waterkering
- Beschermingszone
- Referentielijn (buitenkruinlijn)
- Dijklichaam
- 0.0 Referentiepunten(hectometrering)
- Kernzone
- Beschermingszone A
- Beschermingszone B (100 m binnendijks, 150 m buitendijks vanaf buitenkruin)
- 0.0 Kunstwerk

Beheer register

- Maatgevend dwarsprofiel
- Ontwerp dijkverbetering
- Topografische ondergrond (GBKN)
- Dijkvakgrens
- Damwand

waterschap vallei en veluwe

Steenbokstraat 10
postbus 4242
7320 AC Apeldoorn
tel.: 055 527 2911
fax: 055 527 2704
www.vallei-veluwe.nl

Getekend : H.Anwar
Datum
Inzage : 15-04-2019
Vastgesteld : 01-02-2022

Project: Legger van de regionale waterkering Westelijke Eemkades

Schaal : 1:1000
Locatie code :

Omschr.: Situatiekaart WEK_S_53

Formaat: A3

Blad: 53 van 60

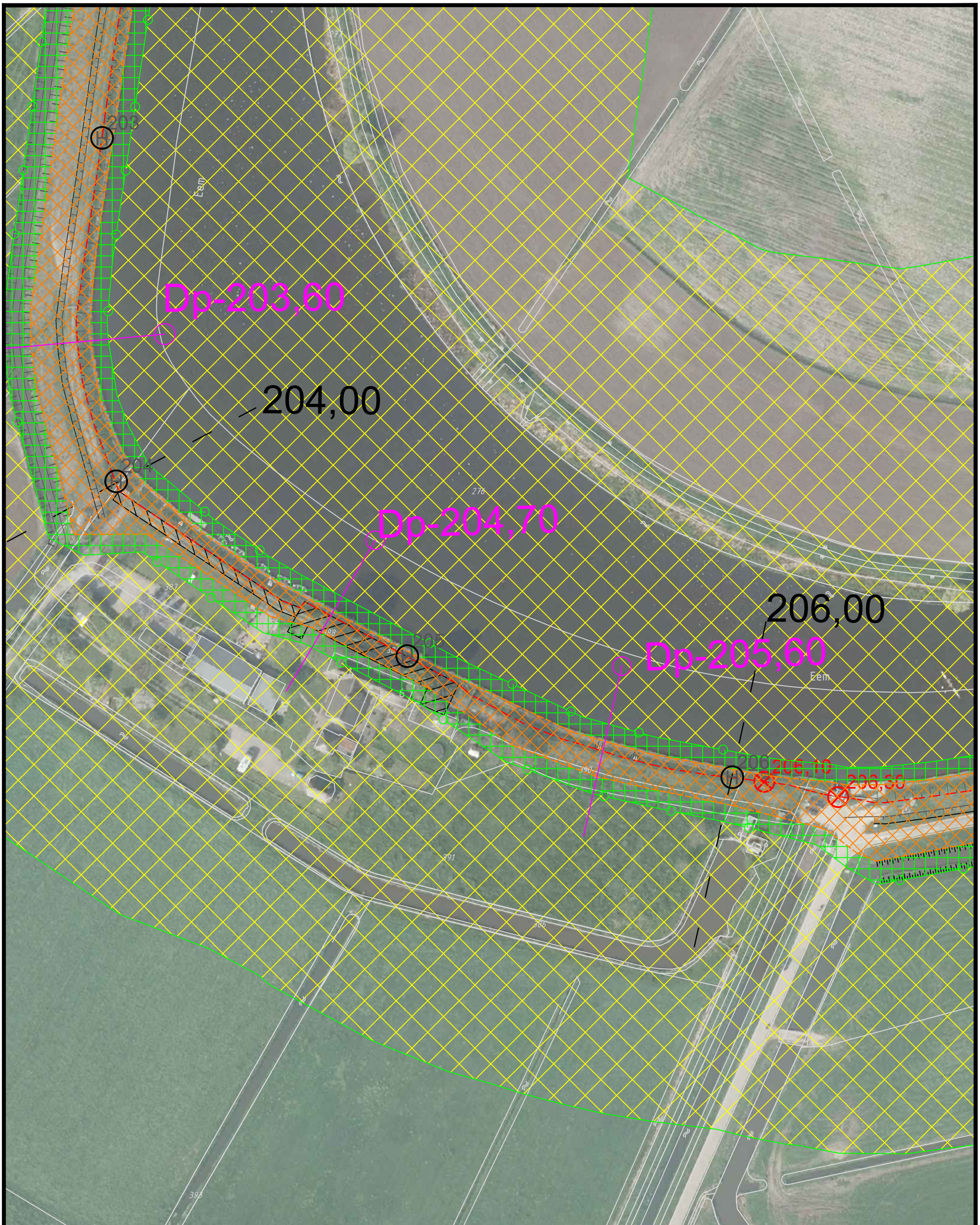

Legger

- Zone waterkering
- Beschermingszone
- Referentielijn (buitenkruinlijn)
- Dijklichaam
- 0.0 Referentiepunten(hectometrering)
- Kernzone
- Beschermingszone A
- Beschermingszone B (100 m binnendijks, 150 m buitendijks vanaf buitenkruin)
- 0.0 Kunstwerk

Beheer register

- Maatgevend dwarsprofiel
- Ontwerp dijkverbetering
- Topografische ondergrond (GBKN)
- Dijkvakgrens
- Damwand

waterschap vallei en veluwe

Steenbokstraat 10
postbus 4242
7320 AC Apeldoorn
tel.: 055 527 2911
fax: 055 527 2704
www.vallei-veluwe.nl

Getekend : H.Anwar
Datum
Inzage : 15-04-2019
Vastgesteld : 01-02-2022

Project: Legger van de regionale waterkering Westelijke Eemkades

Schaal : 1:1000
Locatie code :

Omschr.: Situatiekaart WEK_S_54

Formaat: A3

Blad: 54 van 60

Legger

- Zone waterkering
- Beschermingszone
- Referentielijn (buitenkruinlijn)
- Dijklichaam
- 0.0 Referentiepunten(hectometrering)
- Kernzone
- Beschermingszone A
- Beschermingszone B (100 m binnendijks, 150 m buitendijks vanaf buitenkruin)
- 0.0 Kunstwerk

Beheer register

- Maatgevend dwarsprofiel
- Ontwerp dijkverbetering
- Topografische ondergrond (GBKN)
- Dijkvakgrens
- Damwand

waterschap vallei en veluwe

Steenbokstraat 10
postbus 4242
7320 AC Apeldoorn
tel.: 055 527 2911
fax: 055 527 2704
www.vallei-veluwe.nl

Getekend : H.Anwar
Datum
Inzage : 15-04-2019
Vastgesteld : 01-02-2022

Project: Legger van de regionale waterkering Westelijke Eemkades

Schaal : 1:1000
Locatie code :

Omschr.: Situatiekaart WEK_S_55

Formaat: A3

Blad: 55 van 60

Legger

- Zone waterkering
- Beschermingszone
- Referentielijn (buitenkruinlijn)
- Dijklichaam
- 0.0 Referentiepunten(hectometrering)
- Kernzone
- Beschermingszone A
- Beschermingszone B (100 m binnendijks, 150 m buitendijks vanaf buitenkruin)
- 0.0 Kunstwerk

Beheer register

- Maatgevend dwarsprofiel
- Ontwerp dijkverbetering
- Topografische ondergrond (GBKN)
- Dijkvakgrens
- Damwand

waterschap vallei en veluwe

Steenbokstraat 10
postbus 4242
7320 AC Apeldoorn
tel.: 055 527 2911
fax: 055 527 2704
www.vallei-veluwe.nl

Getekend : H.Anwar
Datum
Inzage : 15-04-2019
Vastgesteld : 01-02-2022

Project: Legger van de regionale waterkering Westelijke Eemkades

Schaal : 1:1000
Locatie code :

Omschr.: Situatiekaart WEK_S_56

Formaat: A3

Blad: 56 van 60

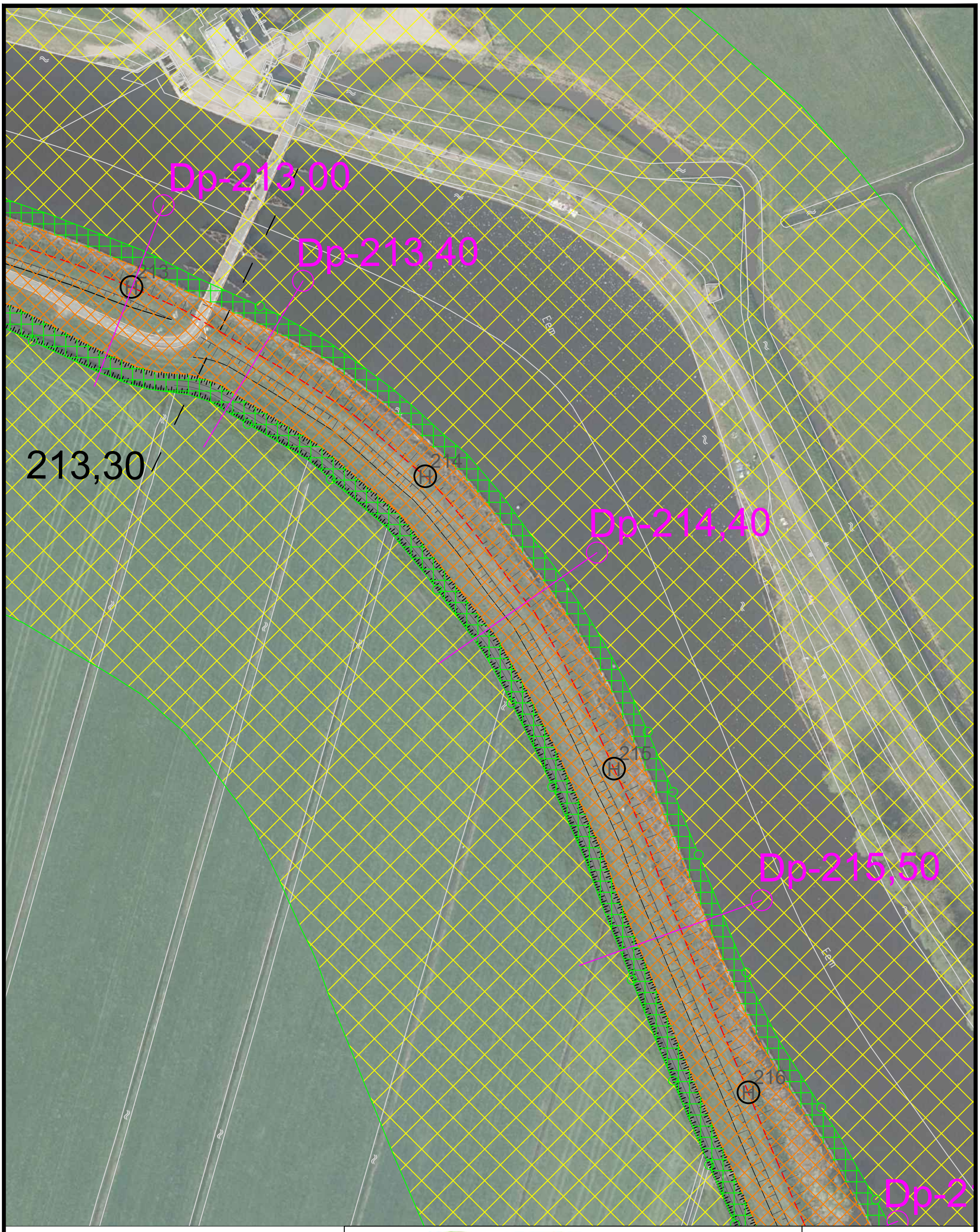

Legger

- Zone waterkering
- Beschermingszone
- Referentielijn (buitenkruinlijn)
- Dijklichaam
- 0.0 Referentiepunten(hectometrering)
- Kernzone
- Beschermingszone A
- Beschermingszone B (100 m binnendijks, 150 m buitendijks vanaf buitenkruin)
- 0.0 Kunstwerk

Beheer register

- Maatgevend dwarsprofiel
- Ontwerp dijkverbetering
- Topografische ondergrond (GBKN)
- Dijkvakgrens
- Damwand

waterschap vallei en veluwe

Steenbokstraat 10
postbus 4242
7320 AC Apeldoorn
tel.: 055 527 2911
fax: 055 527 2704
www.vallei-veluwe.nl

Getekend : H.Anwar
Datum
Inzage : 15-04-2019
Vastgesteld : 01-02-2022

Project: Legger van de regionale waterkering Westelijke Eemkades

Schaal : 1:1000
Locatie code :

Omschr.: Situatiekaart WEK_S_57

Formaat: A3

Blad: 57 van 60

Legger

- Zone waterkering
- Beschermingszone
- Referentielijn (buitenkruinlijn)
- Dijklichaam
- 0.0 Referentiepunten(hectometrering)
- Kernzone
- Beschermingszone A
- Beschermingszone B (100 m binnendijks, 150 m buitendijks vanaf buitenkruin)
- 0.0 Kunstwerk

Beheer register

- Maatgevend dwarsprofiel
- Ontwerp dijkverbetering
- Topografische ondergrond (GBKN)
- Dijkvakgrens
- Damwand

waterschap vallei en veluwe

Steenbokstraat 10
postbus 4242
7320 AC Apeldoorn
tel.: 055 527 2911
fax: 055 527 2704
www.vallei-veluwe.nl

Getekend : H.Anwar
Datum
Inzage : 15-04-2019
Vastgesteld : 01-02-2022

Project: Legger van de regionale waterkering Westelijke Eemkades

Schaal : 1:1000
Locatie code :

Omschr.: Situatiekaart WEK_S_58

Formaat: A3

Blad: 58 van 60

Legger

- Zone waterkering
- Beschermingszone
- Referentielijn (buitenkruinlijn)
- Dijklichaam
- 0.0 Referentiepunten(hectometrering)
- Kernzone
- Beschermingszone A
- Beschermingszone B (100 m binnendijks, 150 m buitendijks vanaf buitenkruin)
- 0.0 Kunstwerk

Beheer register

- Maatgevend dwarsprofiel
- Ontwerp dijkverbetering
- Topografische ondergrond (GBKN)
- Dijkvakgrens
- Damwand

waterschap vallei en veluwe

Steenbokstraat 10
postbus 4242
7320 AC Apeldoorn
tel.: 055 527 2911
fax: 055 527 2704
www.vallei-veluwe.nl

Getekend : H.Anwar
Datum
Inzage : 15-04-2019
Vastgesteld : 01-02-2022

Project: Legger van de regionale waterkering Westelijke Eemkades

Schaal : 1:1000
Locatie code :

Omschr.: Situatiekaart WEK_S_59

Formaat: A3

Blad: 59 van 60

Legger

- Zone waterkering
- Beschermingszone
- Referentielijn (buitenkruinlijn)
- Dijklichaam
- 0.0 Referentiepunten(hectometrering)
- Kernzone
- Beschermingszone A
- Beschermingszone B (100 m binnendijks, 150 m buitendijks vanaf buitenkruin)
- 0.0 Kunstwerk

Beheer register

- Maatgevend dwarsprofiel
- Ontwerp dijkverbetering
- Topografische ondergrond (GBKN)
- Dijkvakgrens
- Damwand

waterschap vallei en veluwe

Steenbokstraat 10
postbus 4242
7320 AC Apeldoorn
tel.: 055 527 2911
fax: 055 527 2704
www.vallei-veluwe.nl

Getekend : H.Anwar
Datum
Inzage : 15-04-2019
Vastgesteld : 01-02-2022

Project: Legger van de regionale waterkering Westelijke Eemkades

Schaal : 1:1000
Locatie code :

Omschr.: Situatiekaart WEK_S_60

Formaat: A3

Blad: 60 van 60