DP_0,20

Binnendijks | Buitendijks

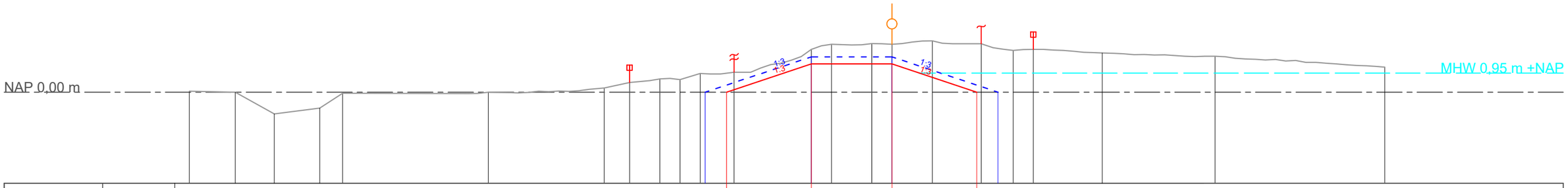

Legger	Hoogte t.o.v. N.A.P.											0,00				1,40				1,40				0,00			
	Afstand t.o.v. referentielijn											-8,20				-4,00				0,00				4,20			
Profiel van vrije ruimte	Hoogte t.o.v. N.A.P.											0,00				1,75				1,75				0,00			
	Afstand t.o.v. referentielijn											-9,25				-4,00				0,00				5,25			
Register	Hoogte t.o.v. N.A.P.	0,05	0,00	-1,08	-0,78	-0,05	0,00	0,21	0,48	0,66	0,62	0,93	0,99	2,12	2,38	2,41	2,38	2,55	2,40	2,07	2,12	1,94	1,78	1,24			
	Afstand t.o.v. referentielijn	-34,81	-32,53	-30,60	-28,35	-27,21	-20,00	-14,26	-13,00	-11,50	-10,50	-9,50	-7,82	-4,00	-3,00	-1,00	0,00	2,00	4,42	6,00	7,00	10,41	16,00	24,41			
Invloedlijnen									STBI -13,00				PU -7,82						PI 4,42		STBU 7,00						
Zones																											

Legger

- Leggerprofiel
- Profiel van vrije ruimte
- In stand te houden profiel
- Grens beschermingszone A
- Buitenkruin
- Kernzone
- Beschermingszone A
- Beschermingszone B (100 m Binnendijks, 150 m Buitendijks vanaf Buitenkruin)

Beheer register

- Beoordelingsprofiel
- Maatgevende hoogwaterstand (MHW)
- Bebouwing
- Grens stabiliteitszone
- Grens pipingzone
- Intreelijn kwel

waterschap vallei en veluwe

Steenbokstraat 10
postbus 4242
7320 AC Apeldoorn
tel.: 055 527 2911
fax: 055 527 2704
www.vallei-veluwe.nl

Getekend : H.Anwar
Datum
Inzage : 15-04-2019
Vastgesteld : 01-02-2022

Project: Legger van de regionale waterkering Westelijke Eemkades

Schaal : 1:200
Locatie code :

Omschr.: Dwarsprofiel WEK_DP_0,20

Formaat: A3

Blad: 1 van 153

DP_1,20

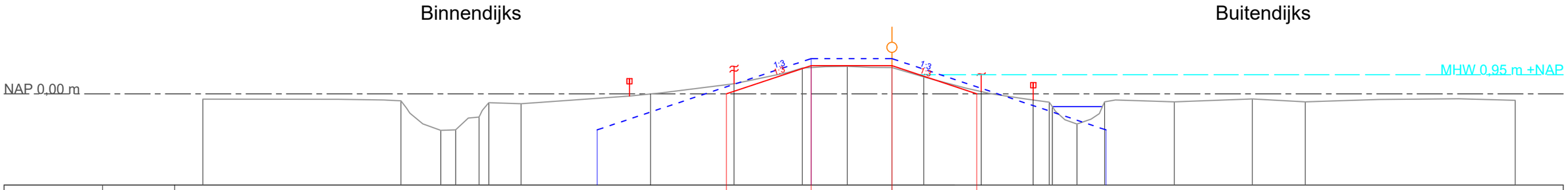

Legger	Hoogte t.o.v. N.A.P.	0,00; 1,40; 1,40; 0,00
	Afstand t.o.v. referentielijn	-8,20; -4,00; 0,00; 4,20
Profiel van vrije ruimte	Hoogte t.o.v. N.A.P.	-1,78; 1,75; 1,75; -1,78
	Afstand t.o.v. referentielijn	-14,60; -4,00; 0,00; 10,60
Register	Hoogte t.o.v. N.A.P.	-0,26; -0,35; -1,81; -1,78; -1,15; -0,44; -0,49; 0,00; 0,50; 1,28; 1,36; 1,31; 0,84; 0,11; -0,30; -0,41; -0,64; -1,50; -0,40; -0,40; -0,25; -0,40; -0,32
	Afstand t.o.v. referentielijn	-34,13; -24,32; -22,34; -21,61; -24,45; -19,97; -18,37; -11,96; -7,82; -4,44; -2,21; 0,00; 1,58; 4,42; 7,00; 7,79; 7,94; 9,16; 10,53; 13,99; 17,85; 20,47; 30,87
Invloedlijnen		STBI -13,00; PU -7,82; PI 4,42; STBU 7,00
Zones		

Legger

- Leggerprofiel
- Profiel van vrije ruimte
- In stand te houden profiel
- Grens beschermingszone A
- Buitenkruin
- Kernzone
- Beschermingszone A
- Beschermingszone B (100 m Binnendijks, 150 m Buitendijks vanaf Buitenkruin)

Beheer register

- Beoordelingsprofiel
- Maatgevende hoogwaterstand (MHW)
- Bebouwing
- Grens stabiliteitszone
- Grens pipingzone
- Intreelijn kwel

waterschap vallei en veluwe

Steenbokstraat 10
postbus 4242
7320 AC Apeldoorn
tel.: 055 527 2911
fax: 055 527 2704
www.vallei-veluwe.nl

Getekend : H.Anwar
Datum
Inzage : 15-04-2019
Vastgesteld : 01-02-2022

Project: Legger van de regionale waterkering Westelijke Eemkades

Schaal : 1:200
Locatie code :

Omschr.: Dwarsprofiel WEK_DP_1,20

Formaat: A3

Blad: 2 van 153

DP_2,90

Binnendijks | Buitendijks

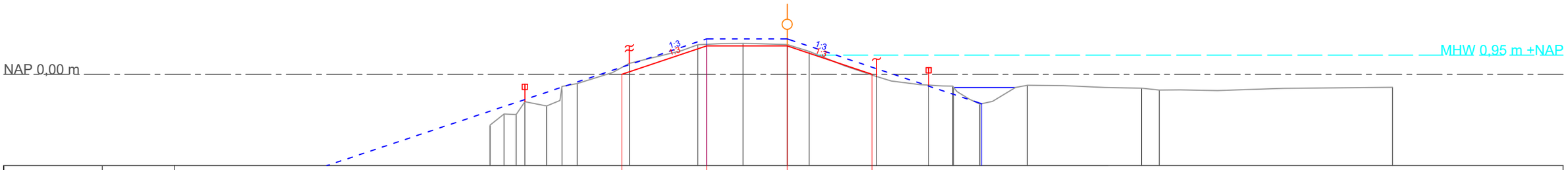

| | | |

DP_4,20

Binnendijks | Buitendijks

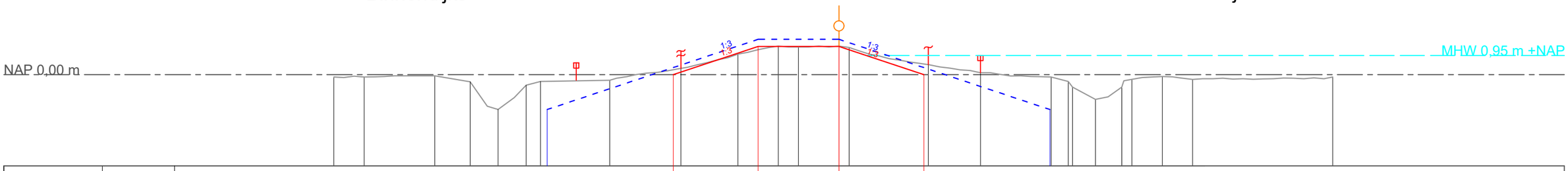

| | | |

DP_5,20

Binnendijks | Buitendijks

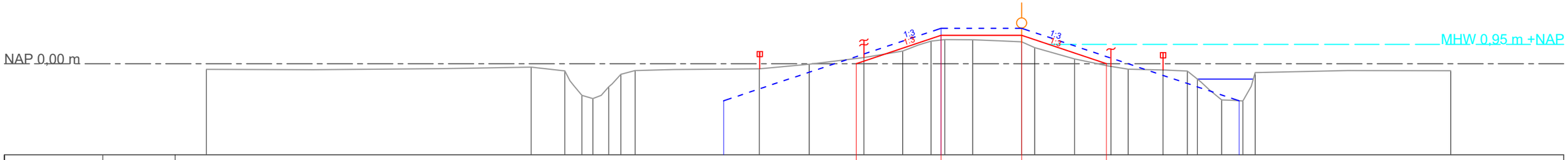

| | | |

DP_6,20

Binnendijks | Buitendijks

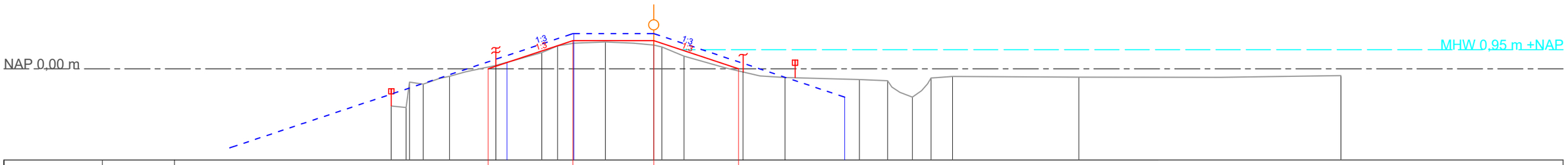

| | | |

DP_7,20

Binnendijks | Buitendijks

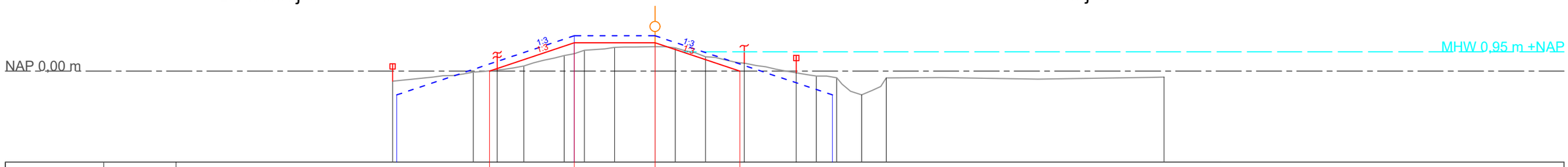

| | | |

DP_8,20

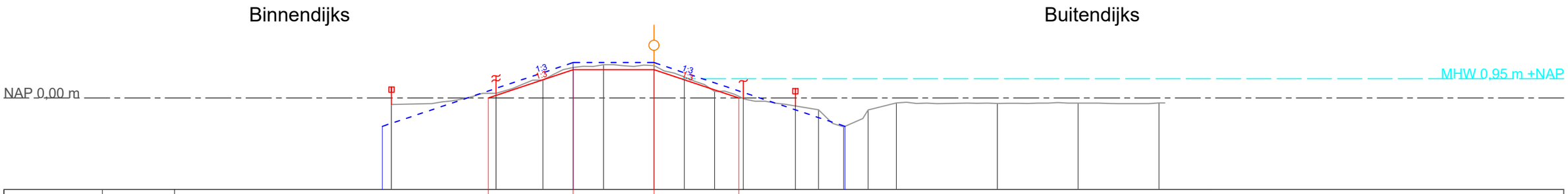

Legger	Hoogte t.o.v. N.A.P.	0,00	1,40	1,40	0,00																		
	Afstand t.o.v. referentielijn	-8,20	-4,00	0,00	4,20																		
Profiel van vrije ruimte	Hoogte t.o.v. N.A.P.	-1,40	1,75	1,75	-1,40																		
	Afstand t.o.v. referentielijn	-13,45	-4,00	0,00	9,45																		
Register	Hoogte t.o.v. N.A.P.	-0,32	0,23	0,88	1,51	1,64	1,60	1,04	0,32	-0,02	-0,39	-0,58	-1,43	-0,58	-0,24	-0,27	-0,25	-0,24					
	Afstand t.o.v. referentielijn	-13,00	-7,82	-5,50	-4,00	-2,50	0,00	1,50	3,00	5,00	7,00	8,15	9,39	10,60	12,00	17,00	21,00	25,00					
Invloedlijnen		STBI -13,00	PU -7,82	PI 4,42	STBU 7,00																		
Zones																							

Legger

- Leggerprofiel
- Profiel van vrije ruimte
- In stand te houden profiel
- Grens beschermingszone A
- Buitenkruin
- Kernzone
- Beschermingszone A
- Beschermingszone B (100 m Binnendijks, 150 m Buitendijks vanaf Buitenkruin)

Beheer register

- Beoordelingsprofiel
- Maatgevende hoogwaterstand (MHW)
- Bebouwing
- Grens stabiliteitszone
- Grens pipingzone
- Intreelijn kwel

waterschap vallei en veluwe

Steenbokstraat 10
postbus 4242
7320 AC Apeldoorn
tel.: 055 527 2911
fax: 055 527 2704
www.vallei-veluwe.nl

Getekend : H.Anwar
Datum
Inzage : 15-04-2019
Vastgesteld : 01-02-2022

Project: Legger van de regionale waterkering Westelijke Eemkades

Schaal : 1:200
Locatie code :

Omschr.: Dwarsprofiel WEK_DP_8,20

Formaat: A3

Blad: 8 van 153

DP_9,20

Binnendijks | Buitendijks

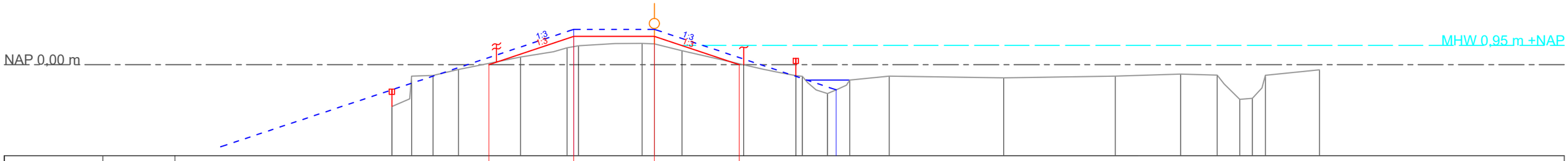

| | | |

DP_10,90

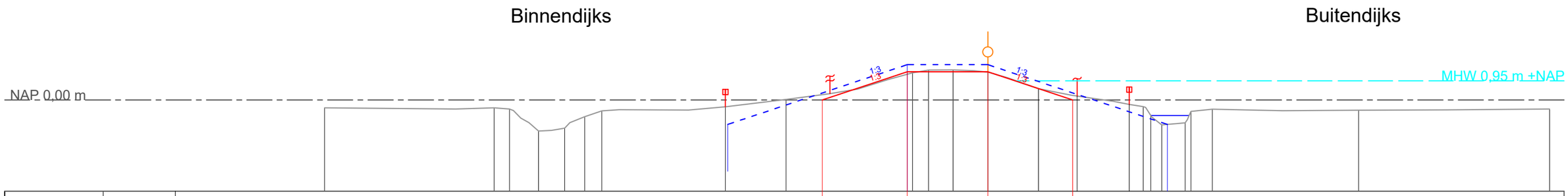

| | | |

DP_12,20

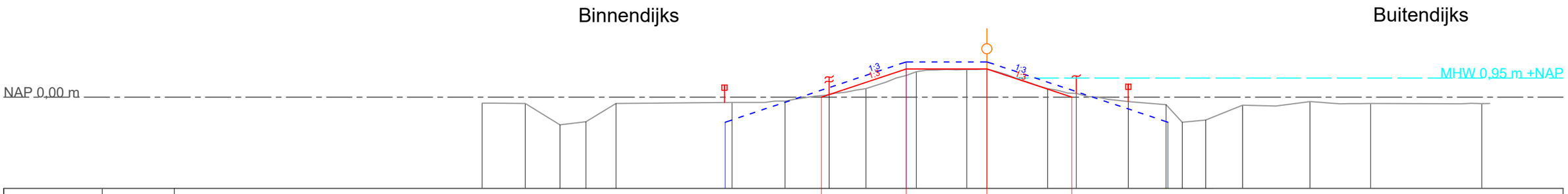

| | | |

DP_13,20

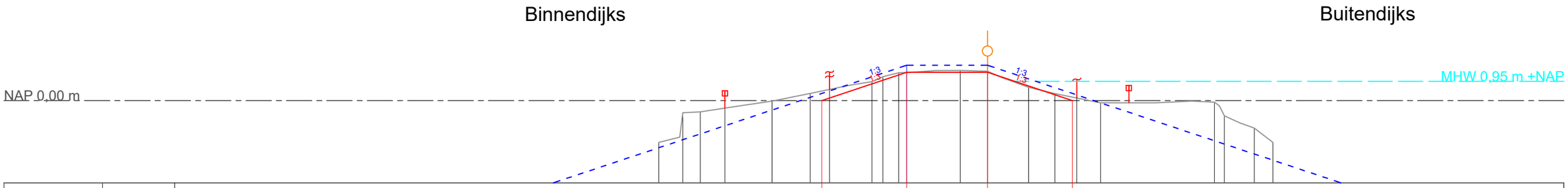

| | | |

DP_14,20

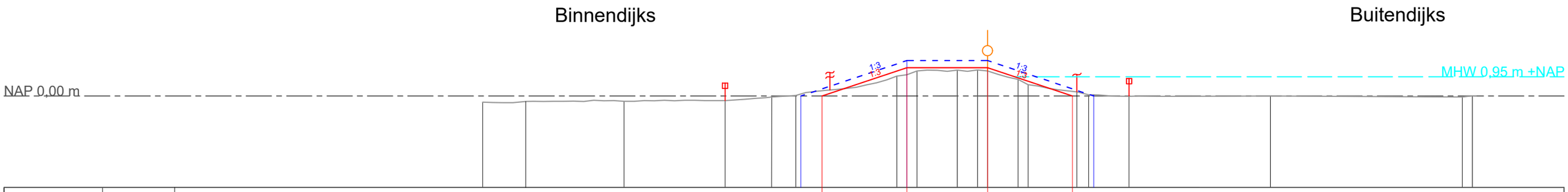

| | | |

DP_15,00

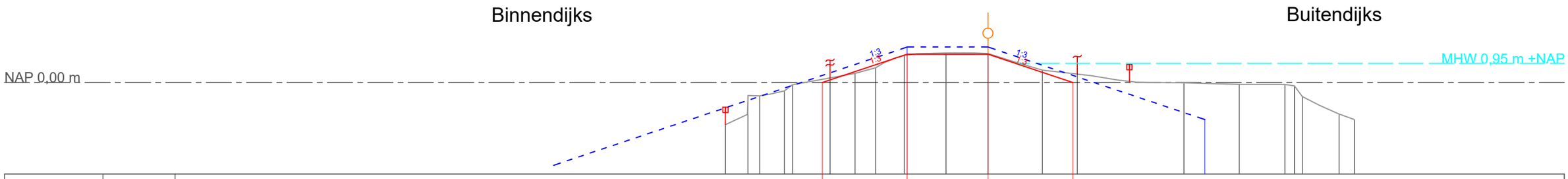

| | | |

DP_17,20

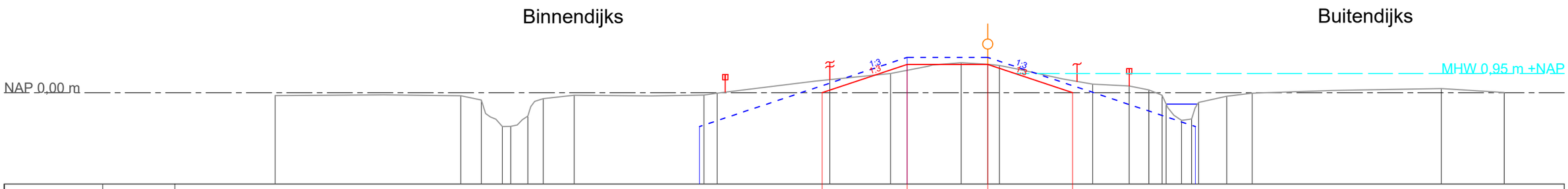

| | | |

DP_19,90

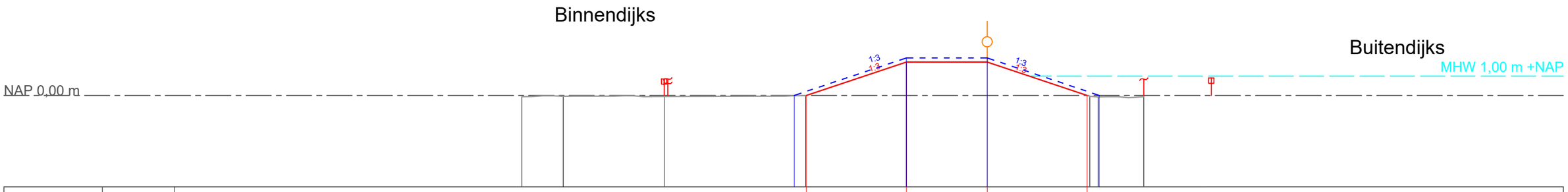

| | | |

DP_22,90

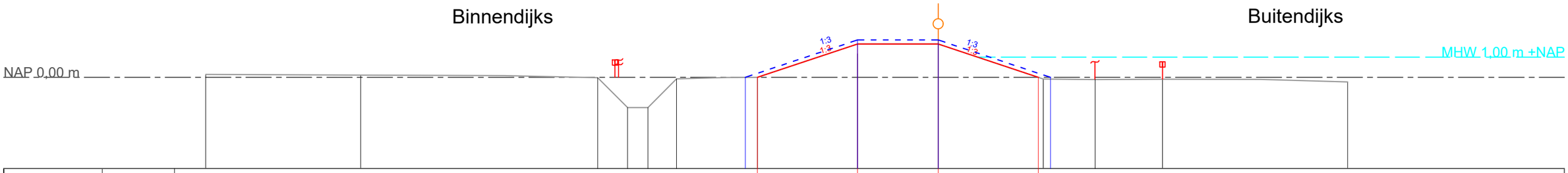

Legger	Hoogte t.o.v. N.A.P.							0,00	1,65	1,65	0,00					
	Afstand t.o.v. referentielijn							-8,95	-4,00	0,00	4,95					
Profiel van vrije ruimte	Hoogte t.o.v. N.A.P.							0,00	1,85	1,85	0,00					
	Afstand t.o.v. referentielijn							-9,55	-4,00	0,00	5,55					
Register	Hoogte t.o.v. N.A.P.	0,15	0,11	-0,01	-1,50	-1,50	-0,08	-0,01	1,65	1,65	-0,07	-0,11	-0,10	-0,23		
	Afstand t.o.v. referentielijn	-36,25	-28,58	-16,86	-15,37	-14,37	-12,95	-8,95	-4,00	0,00	5,20	7,76	11,10	20,27		
Invloedlijnen					STBI -16,86 PU							PI 7,76	STBU 11,10			
Zones																

Legger

- Leggerprofiel
- Profiel van vrije ruimte
- In stand te houden profiel
- Grens beschermingszone A
- Buitenkruin
- Kernzone
- Beschermingszone A
- Beschermingszone B (100 m Binnendijks, 150 m Buitendijks vanaf Buitenkruin)

Beheer register

- Beoordelingsprofiel
- Maatgevende hoogwaterstand (MHW)
- Bebouwing
- Grens stabiliteitszone
- Grens pipingzone
- Intreelijn kwel

waterschap vallei en veluwe

Steenbokstraat 10
postbus 4242
7320 AC Apeldoorn
tel.: 055 527 2911
fax: 055 527 2704
www.vallei-veluwe.nl

Getekend : H.Anwar
Datum
Inzage : 15-04-2019
Vastgesteld : 01-02-2022

Project: Legger van de regionale waterkering Westelijke Eemkades

Schaal : 1:200
Locatie code :

Omschr.: Dwarsprofiel WEK_DP_22,90

Formaat: A3

Blad: 17 van 153

DP_25,50

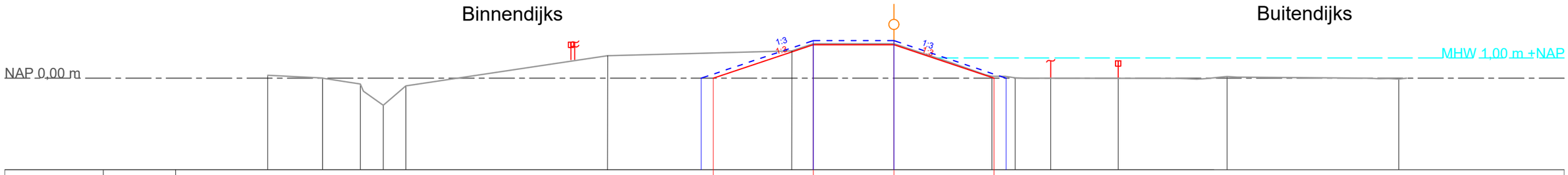

Legger	Hoogte t.o.v. N.A.P.														0,00			1,65			1,65			0,00					
	Afstand t.o.v. referentielijn														-8,95			-4,00			0,00			-4,95					
Profiel van vrije ruimte	Hoogte t.o.v. N.A.P.														0,00			1,85			1,85			0,00					
	Afstand t.o.v. referentielijn														-9,55			-4,00			0,00			5,55					
Register	Hoogte t.o.v. N.A.P.	0,14	0,01	-0,29	-1,34	-0,39			1,10				1,35	1,70			1,70			0,09	0,02	0,00		-0,01		0,08		-0,04	
	Afstand t.o.v. referentielijn	-31,01	-28,23	-26,43	-25,30	-24,18			-14,19				-5,06	-4,00			0,00			5,50	6,00	7,76		11,10		16,50		25,00	
Invloedlijnen									STBI -16,82 PU													PI 7,76		STBU 11,10					
Zones																													

Legger

- Leggerprofiel
- Profiel van vrije ruimte
- In stand te houden profiel
- Grens beschermingszone A
- Buitenkruin
- Kernzone
- Beschermingszone A
- Beschermingszone B (100 m Binnendijks, 150 m Buitendijks vanaf Buitenkruin)

Beheer register

- Beoordelingsprofiel
- Maatgevende hoogwaterstand (MHW)
- Bebouwing
- Grens stabiliteitszone
- Grens pipingzone
- Intreelijn kwel

waterschap vallei en veluwe

Steenbokstraat 10
postbus 4242
7320 AC Apeldoorn
tel.: 055 527 2911
fax: 055 527 2704
www.vallei-veluwe.nl

Getekend : H.Anwar
Datum
Inzage : 15-04-2019
Vastgesteld : 01-02-2022

Project: Legger van de regionale waterkering Westelijke Eemkades

Schaal : 1:200
Locatie code :

Omschr.: Dwarsprofiel WEK_DP_25,50

Formaat: A3

DP_31,20

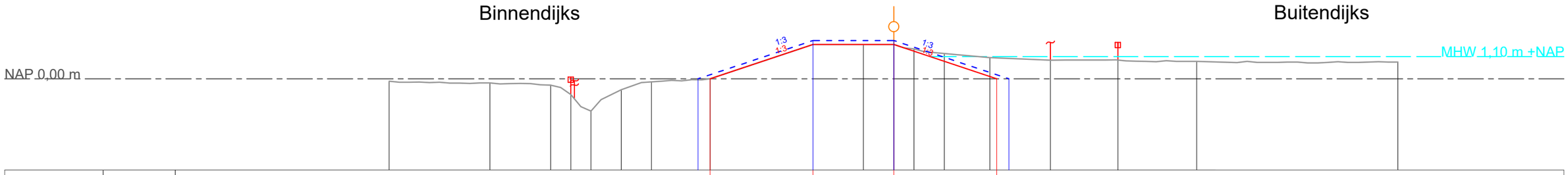

Legger	Hoogte t.o.v. N.A.P.											0,00			1,70			1,70			0,00			
	Afstand t.o.v. referentielijn											-9,10			-4,00			0,00			5,10			
Profiel van vrije ruimte	Hoogte t.o.v. N.A.P.									0,00					1,90			1,90			0,00			
	Afstand t.o.v. referentielijn									-9,70					-4,00			0,00			5,70			
Register	Hoogte t.o.v. N.A.P.	-0,12		-0,20		-0,31	-0,78	-1,60	-0,54	-0,15	0,00			1,70			1,70	1,48	1,25	1,05	0,93	0,93	0,86		0,83
	Afstand t.o.v. referentielijn	-25,00		-20,00		-17,00	-16,00	-15,00	-13,50	-12,00	-9,10			-4,00			0,00	1,00	2,50	4,76	7,76	11,10	15,00		24,97
Invloedlijnen							STBI -16,00	-16,00 PIU													PI 7,76	STBU 11,10			
Zones																									

Legger

- Leggerprofiel
- Profiel van vrije ruimte
- In stand te houden profiel
- Grens beschermingszone A
- Buitenkruin
- Kernzone
- Beschermingszone A
- Beschermingszone B (100 m Binnendijks, 150 m Buitendijks vanaf Buitenkruin)

Beheer register

- Beoordelingsprofiel
- Maatgevende hoogwaterstand (MHW)
- Bebouwing
- Grens stabiliteitszone
- Grens pipingzone
- Intreelijn kwel

waterschap vallei en veluwe

Steenbokstraat 10
postbus 4242
7320 AC Apeldoorn
tel.: 055 527 2911
fax: 055 527 2704
www.vallei-veluwe.nl

Getekend : H.Anwar
Datum
Inzage : 15-04-2019
Vastgesteld : 01-02-2022

Project: Legger van de regionale waterkering Westelijke Eemkades

Schaal : 1:200
Locatie code :

Omschr.: Dwarsprofiel WEK_DP_31,20

Formaat: A3

DP_36,40

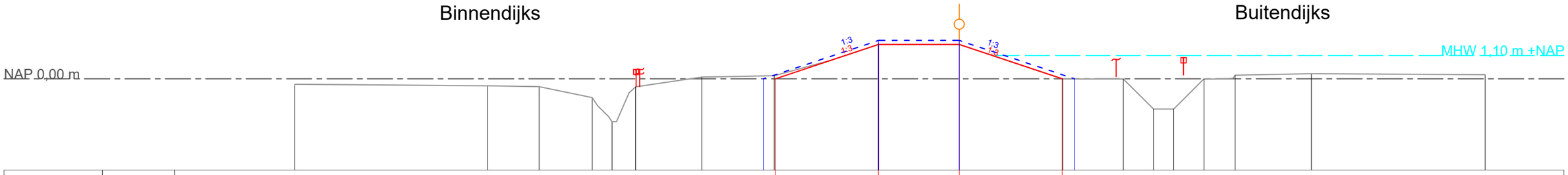

Legger	Hoogte t.o.v. N.A.P.										0,00		1,70		1,70		0,00						
	Afstand t.o.v. referentielijn										-9,10		-4,00		0,00		5,10						
Profiel van vrije ruimte	Hoogte t.o.v. N.A.P.										0,00		1,90		1,90		0,00						
	Afstand t.o.v. referentielijn										-9,70		-4,00		0,00		5,70						
Register	Hoogte t.o.v. N.A.P.	-0,27		-0,35	-0,39	-0,93	-2,13	-0,40	0,08	0,16		1,70		1,70		-0,01		-0,01	-1,50	-1,50	0,01	0,12	0,25	0,20
	Afstand t.o.v. referentielijn	-32,90		-23,35	-20,80	-18,17	-17,19	-16,02	-12,75	-9,16		-4,00		0,00		5,12		8,12	9,61	10,61	12,10	13,65	17,43	26,03
Invloedlijnen								STBI -16,89 PU										PI 7,76		STBU 11,10				
Zones																								

Legger

- Leggerprofiel
- Profiel van vrije ruimte
- In stand te houden profiel
- Grens beschermingszone A
- Buitenkruin
- Kernzone
- Beschermingszone A
- Beschermingszone B (100 m Binnendijks, 150 m Buitendijks vanaf Buitenkruin)

Beheer register

- Beoordelingsprofiel
- Maatgevende hoogwaterstand (MHW)
- Bebouwing
- Grens stabiliteitszone
- Grens pipingzone
- Intreelijn kwel

waterschap vallei en veluwe

Steenbokstraat 10
postbus 4242
7320 AC Apeldoorn
tel.: 055 527 2911
fax: 055 527 2704
www.vallei-veluwe.nl

Getekend : H.Anwar
Datum
Inzage : 15-04-2019
Vastgesteld : 01-02-2022

Project: Legger van de regionale waterkering Westelijke Eemkades

Schaal : 1:200
Locatie code :

Omschr.: Dwarsprofiel WEK_DP_36,40

Formaat: A3

Blad: 20 van 153

DP_42,00

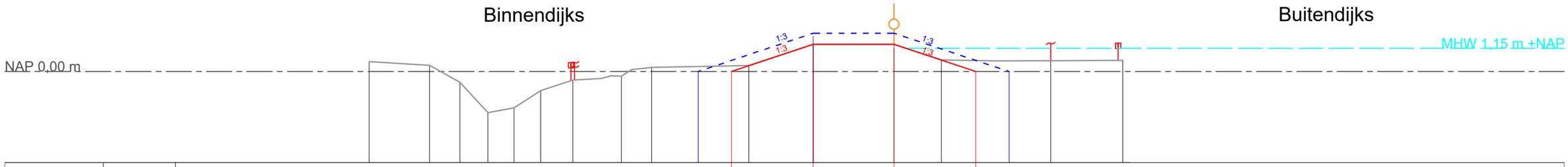

Legger	Hoogte t.o.v. N.A.P.											0,00		1,35		1,35		0,00						
	Afstand t.o.v. referentielijn											-8,05		-4,00		0,00		4,05						
Profiel van vrije ruimte	Hoogte t.o.v. N.A.P.										0,00			1,75		1,75			0,00					
	Afstand t.o.v. referentielijn										-9,70			-4,00		0,00			5,70					
Register	Hoogte t.o.v. N.A.P.	0,49		0,31	-0,53	-2,04	-1,80	-0,95	-0,42	-0,24	0,24		1,22		1,35		1,35	0,58		0,53		0,57		
	Afstand t.o.v. referentielijn	-26,00		-23,00	-21,50	-20,11	-18,81	-17,50	-15,91	-13,50	-12,00		-7,20		-4,00		0,00	2,01		7,76		11,33		
Invloedlijnen									STBI -16,89 PU											PI 7,76		STBU 11,10		
Zones																								

Legger

- Leggerprofiel
- Profiel van vrije ruimte
- In stand te houden profiel
- Grens beschermingszone A
- Buitenkruin
- Kernzone
- Beschermingszone A
- Beschermingszone B (100 m Binnendijks, 150 m Buitendijks vanaf Buitenkruin)

Beheer register

- Beoordelingsprofiel
- Maatgevende hoogwaterstand (MHW)
- Bebouwing
- Grens stabiliteitszone
- Grens pipingzone
- Intreelijn kwel

waterschap vallei en veluwe

Steenbokstraat 10
postbus 4242
7320 AC Apeldoorn
tel.: 055 527 2911
fax: 055 527 2704
www.vallei-veluwe.nl

Getekend : H.Anwar
Datum
Inzage : 15-04-2019
Vastgesteld : 01-02-2022

Project: Legger van de regionale waterkering Westelijke Eemkades

Schaal : 1:200
Locatie code :

Omschr.: Dwarsprofiel WEK_DP_42,00

Formaat: A3

Blad: 21 van 153

DP_45,80

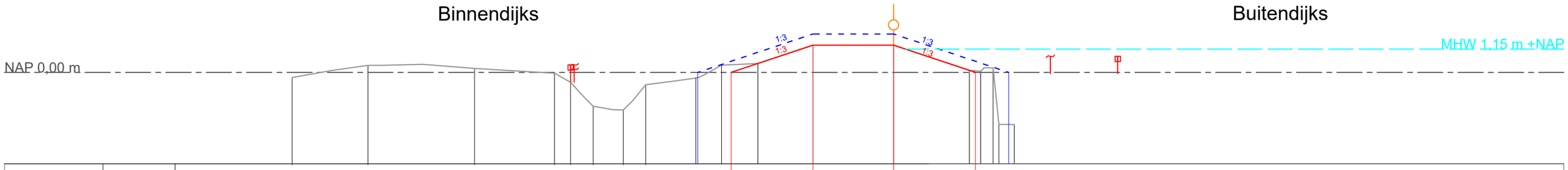

| | | |

DP_49,80

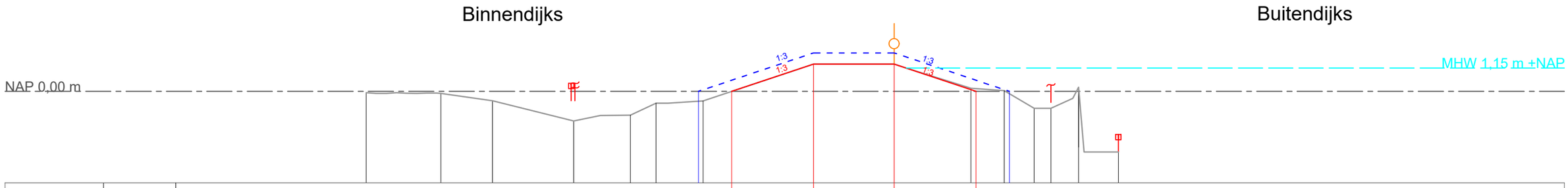

| | | |

DP_54,80

Binnendijks | Buitendijks

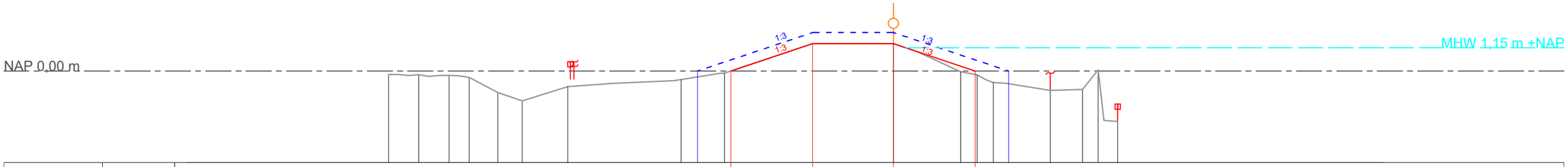

| | | |

DP_56,80

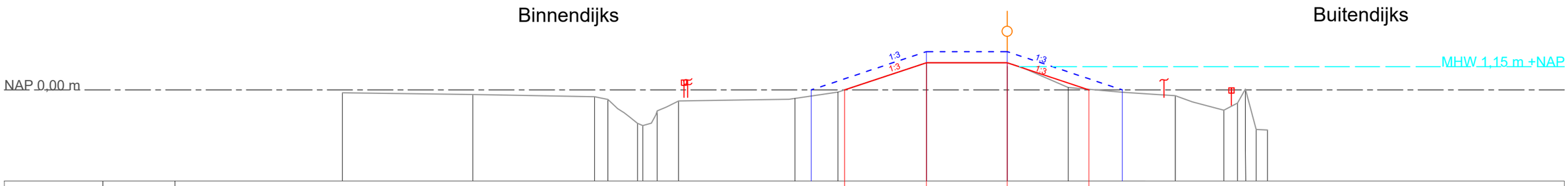

| | | |

DP_59,00

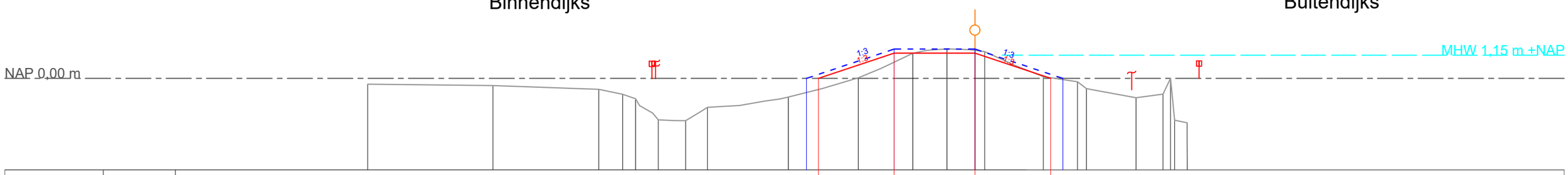

| | | |

DP_60,00

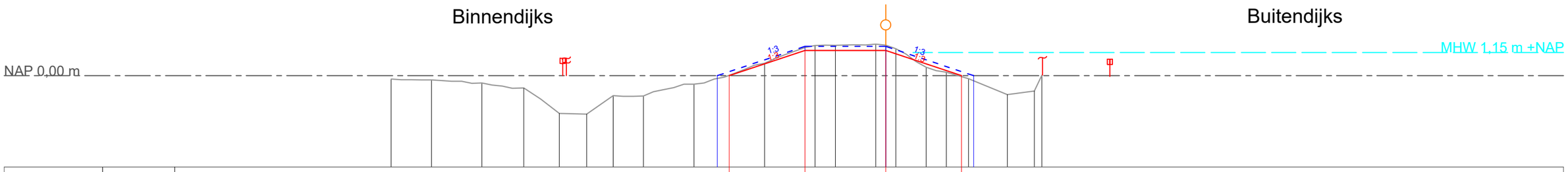

Legger	Hoogte t.o.v. N.A.P.																										

DP_62,00

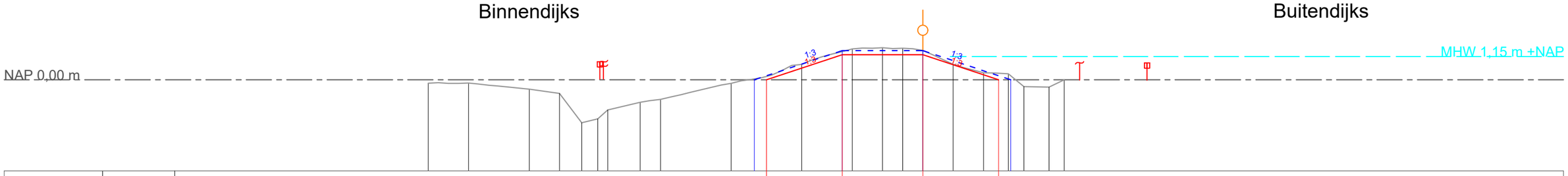

| | | |

DP_64,00

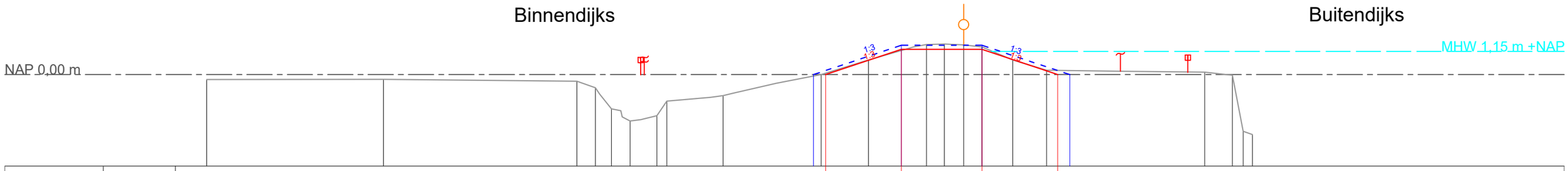

| | | |

DP_65,00

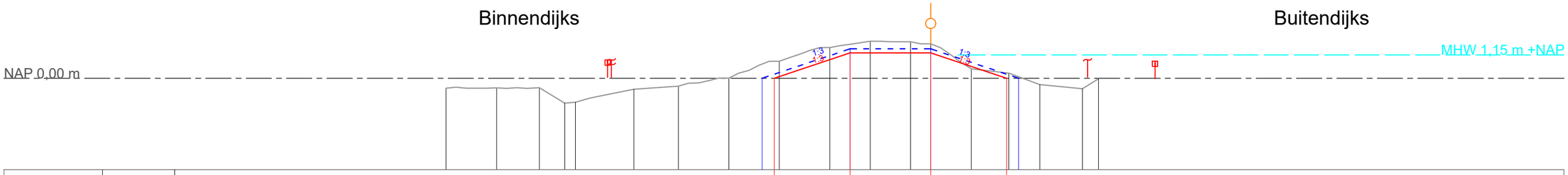

| | | |

DP_68,00

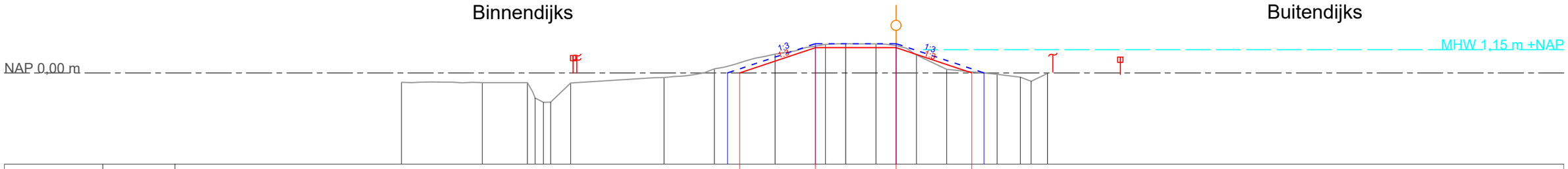

Legger	Hoogte t.o.v. N.A.P.	0,00; 1,25; 1,25; 0,00
	Afstand t.o.v. referentielijn	-7,75; -4,00; 0,00; 3,75
Profiel van vrije ruimte	Hoogte t.o.v. N.A.P.	0,00; 1,45; 1,45; 0,00
	Afstand t.o.v. referentielijn	-8,35; -4,00; 0,00; 4,35
Register	Hoogte t.o.v. N.A.P.	-0,47; -0,48; -0,48; -1,24; -1,46; -1,45; -0,50; -0,23; 0,20; 0,93; 1,41; 1,45; 1,44; 1,35; 0,89; 0,18; -0,07; -0,21; -0,42; -0,03
	Afstand t.o.v. referentielijn	-24,50; -20,50; -18,26; -17,88; -17,47; -17,11; -16,12; -11,50; -9,00; -6,00; -3,50; -2,50; -1,00; 0,00; 1,00; 2,50; 5,00; 6,15; 6,68; 7,50
Invloedlijnen		STBI -18,89; PU; PI 7,76; STBU 11,10
Zones		

Legger

- Leggerprofiel
- Profiel van vrije ruimte
- In stand te houden profiel
- Grens beschermingszone A
- Buitenkruin
- Kernzone
- Beschermingszone A
- Beschermingszone B (100 m Binnendijks, 150 m Buitendijks vanaf Buitenkruin)

Beheer register

- Beoordelingsprofiel
- Maatgevende hoogwaterstand (MHW)
- Bebouwing
- Grens stabiliteitszone
- Grens pipingzone
- Intreelijn kwel

waterschap vallei en veluwe

Steenbokstraat 10
postbus 4242
7320 AC Apeldoorn
tel.: 055 527 2911
fax: 055 527 2704
www.vallei-veluwe.nl

Getekend : H.Anwar
Datum
Inzage : 15-04-2019
Vastgesteld : 01-02-2022

Project: Legger van de regionale waterkering Westelijke Eemkades

Schaal : 1:200
Locatie code :

Omschr.: Dwarsprofiel WEK_DP_68,00

Formaat: A3

Blad: 31 van 153

DP_69,00

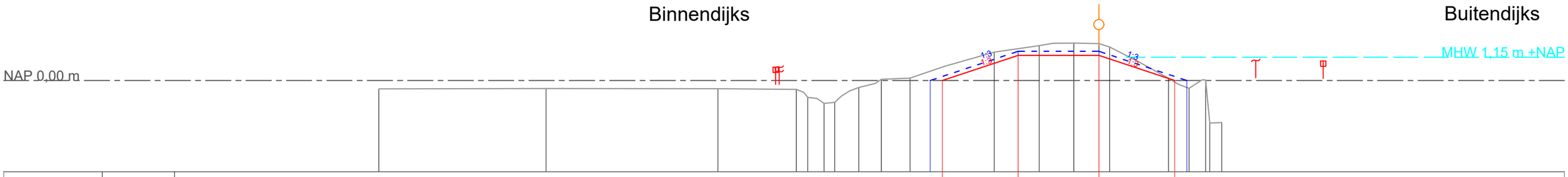

| | | |

DP_71,00

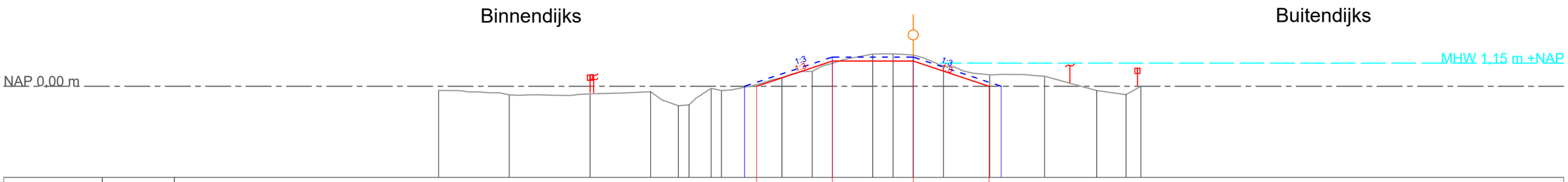

| | | |

DP_73,10

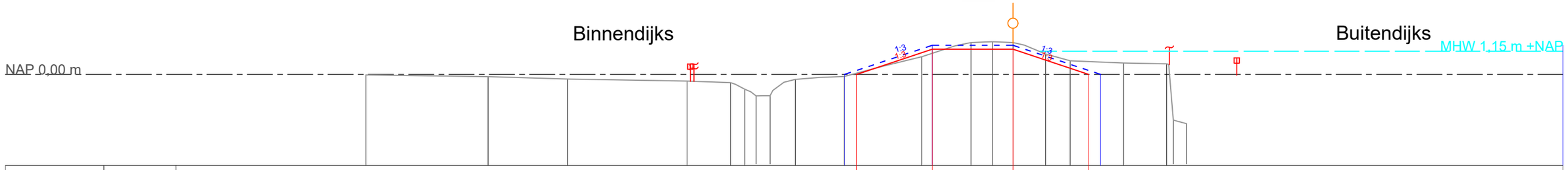

| | | |

DP_74,00

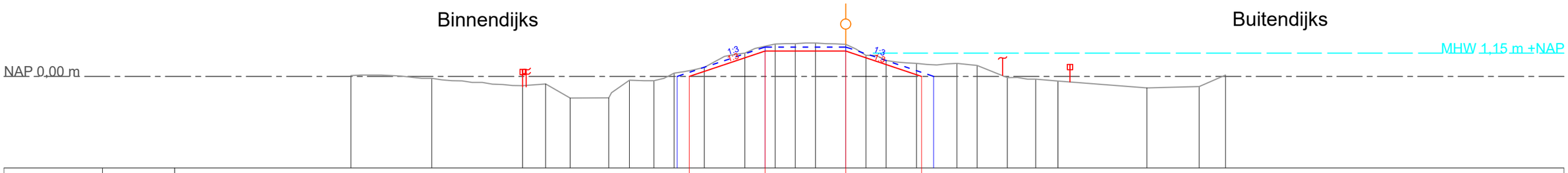

| | | |

DP_76,00

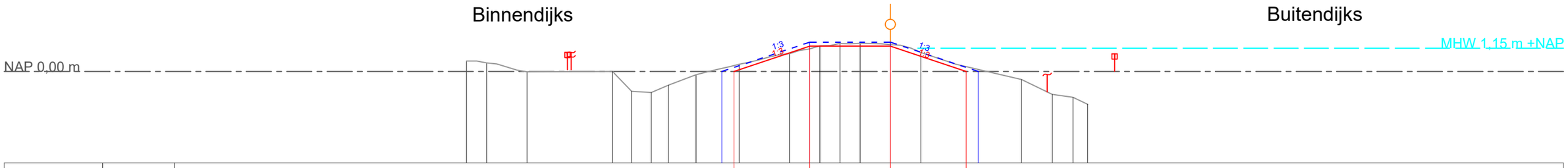

| | | |

DP_77,40

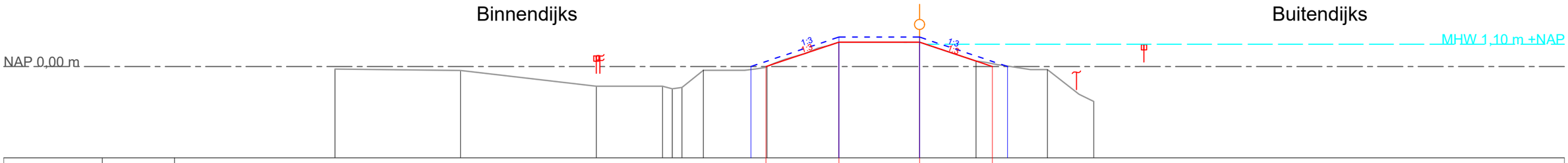

| | | |

DP_79,90

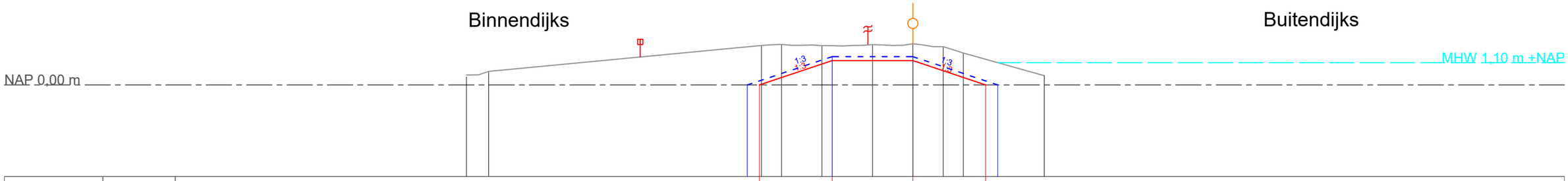

Legger	Hoogte t.o.v. N.A.P.																							
	Afstand t.o.v. referentielijn																							
Profiel van vrije ruimte	Hoogte t.o.v. N.A.P.																							
	Afstand t.o.v. referentielijn																							
Register	Hoogte t.o.v. N.A.P.																							
	Afstand t.o.v. referentielijn																							
Invloedlijnen																								
Zones																								

Legger	Hoogte t.o.v. N.A.P.									0,00			1,20			1,20			0,00					
	Afstand t.o.v. referentielijn									-7,60			-4,00			0,00			3,60					
Profiel van vrije ruimte	Hoogte t.o.v. N.A.P.									0,00			1,40			1,40			0,00					
	Afstand t.o.v. referentielijn									-8,20			-4,00			0,00			4,20					
Register	Hoogte t.o.v. N.A.P.	0,40	0,67						1,95	2,00	1,94		1,99	2,03	1,89	1,58			0,46					
	Afstand t.o.v. referentielijn	-22,10	-21,00						-7,50	-6,50	-4,50		-2,00	0,00	1,50	2,50			6,50					
Invloedlijnen							STBI 13,50						-2,23 PU											
Zones																								

Legger

- Leggerprofiel
- Profiel van vrije ruimte
- In stand te houden profiel
- Grens beschermingszone A
- Buitenkruin
- Kernzone
- Beschermingszone A
- Beschermingszone B (100 m Binnendijks, 150 m Buitendijks vanaf Buitenkruin)

Beheer register

- Beoordelingsprofiel
- Maatgevende hoogwaterstand (MHW)
- Bebouwing
- Grens stabiliteitszone
- Grens pipingzone
- Intreelijn kwel

waterschap vallei en veluwe

Steenbokstraat 10
postbus 4242
7320 AC Apeldoorn
tel.: 055 527 2911
fax: 055 527 2704
www.vallei-veluwe.nl

Getekend : H.Anwar
Datum
Inzage : 15-04-2019
Vastgesteld : 01-02-2022

Project: Legger van de regionale waterkering Westelijke Eemkades

Schaal : 1:200
Locatie code :

Omschr.: Dwarsprofiel WEK_DP_79,90

Formaat: A3

DP_80,90

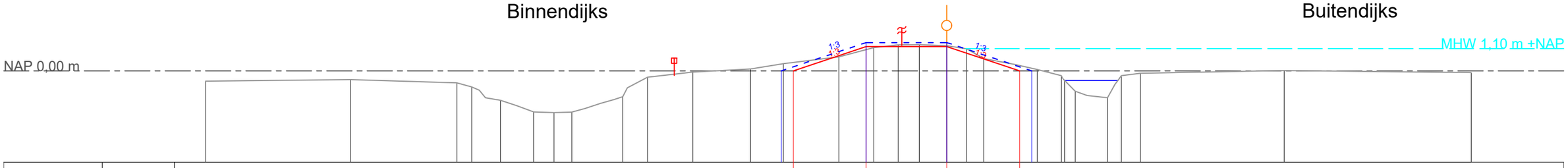

| | | |

DP_83,50

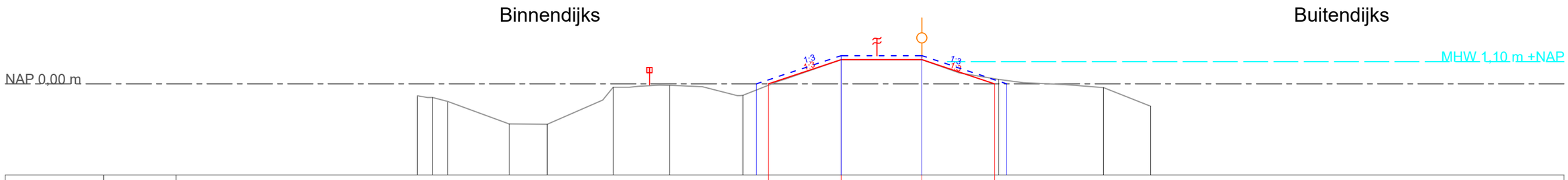

Legger	Hoogte t.o.v. N.A.P.											0,00		1,20		1,20		0,00						
	Afstand t.o.v. referentielijn											-7,60		-4,00		0,00		3,60						
Profiel van vrije ruimte	Hoogte t.o.v. N.A.P.											0,00		1,40		1,40		0,00						
	Afstand t.o.v. referentielijn											-8,20		-4,00		0,00		4,20						
Register	Hoogte t.o.v. N.A.P.		-0,59	-0,68	-0,87		-1,99	-2,00		-0,17		-0,08		-0,56		1,20		1,20		0,22		-0,18	-1,11	
	Afstand t.o.v. referentielijn		-25,00	-24,25	-23,50		-20,45	-18,57		-15,30		-12,50		-8,86		-4,00		0,00		3,80		9,00	11,32	
Invloedlijnen											STBI 13,50						-2,23 PU							
Zones																								

Legger

- Leggerprofiel
- Profiel van vrije ruimte
- In stand te houden profiel
- Grens beschermingszone A
- Buitenkruin
- Kernzone
- Beschermingszone A
- Beschermingszone B (100 m Binnendijks, 150 m Buitendijks vanaf Buitenkruin)

Beheer register

- Beoordelingsprofiel
- Maatgevende hoogwaterstand (MHW)
- Bebouwing
- Grens stabiliteitszone
- Grens pipingzone
- Intreelijn kwel

waterschap vallei en veluwe

Steenbokstraat 10
postbus 4242
7320 AC Apeldoorn
tel.: 055 527 2911
fax: 055 527 2704
www.vallei-veluwe.nl

Getekend : H.Anwar
Datum
Inzage : 15-04-2019
Vastgesteld : 01-02-2022

Project: Legger van de regionale waterkering Westelijke Eemkades

Schaal : 1:200
Locatie code :

Omschr.: Dwarsprofiel WEK_DP_83,50

Formaat: A3

DP_85,50

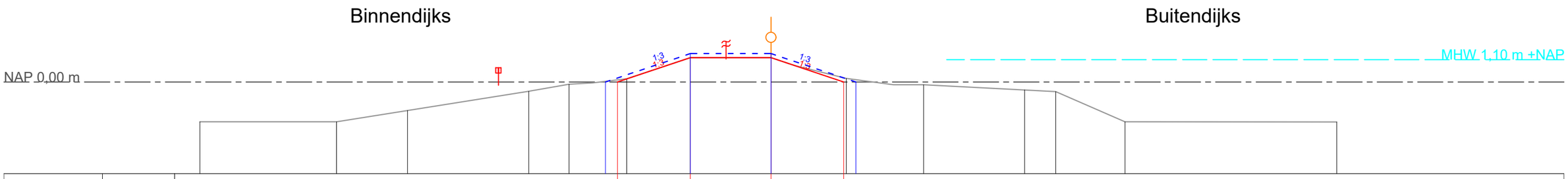

| | | |

DP_87,00

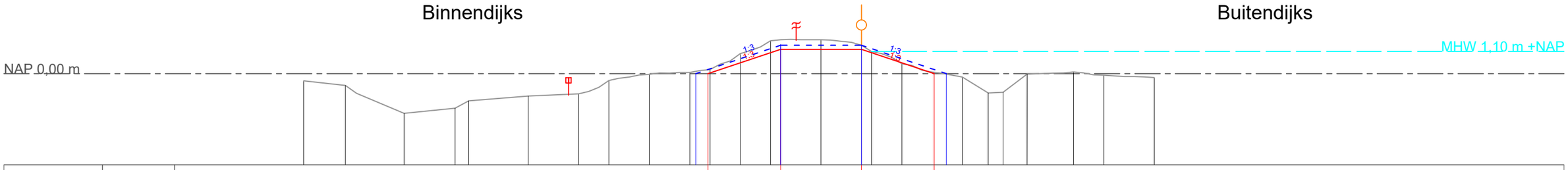

| | | |

DP_88,00

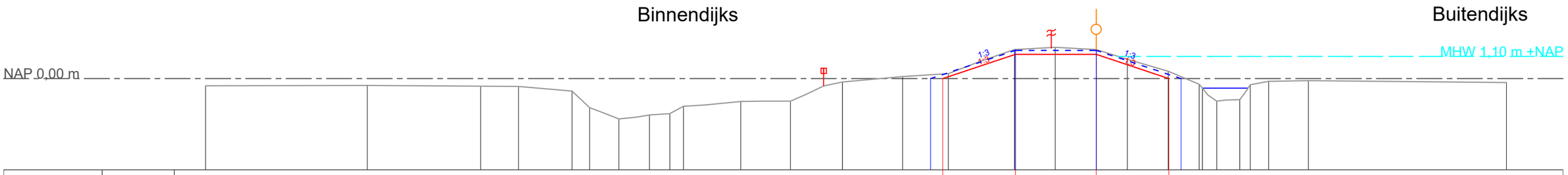

| | | |

DP_90,00

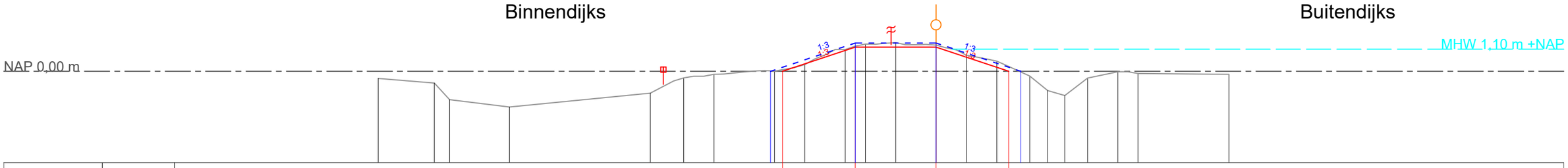

| | | |

DP_92,00

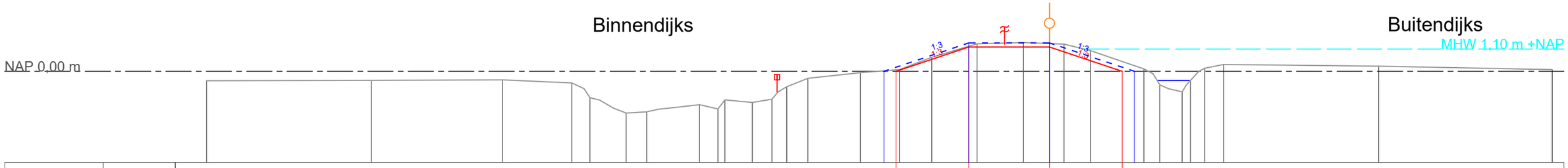

Legger	Hoogte t.o.v. N.A.P.	0,00; 1,20; 1,20; 0,00
	Afstand t.o.v. referentielijn	-7,60; -4,00; 0,00; 3,60
Profiel van vrije ruimte	Hoogte t.o.v. N.A.P.	0,00; 1,40; 1,40; 0,00
	Afstand t.o.v. referentielijn	8,20; -4,00; 0,00; 4,20
Register	Hoogte t.o.v. N.A.P.	-0,47; -0,45; -0,43; -0,58; -1,31; -2,07; -2,01; -1,65; -1,87; -1,42; -1,54; -1,39; -0,76; -0,35; -0,07; 0,08; 0,70; 1,36; 1,42; 1,37; 1,35; 1,02; 0,11; -0,67; -1,02; -0,46; 0,15; 0,34; 0,25; 0,08
	Afstand t.o.v. referentielijn	-41,75; -33,59; -27,10; -23,66; -22,76; -20,97; -19,96; -17,34; -16,43; -16,08; -14,72; -13,74; -13,01; -11,97; -9,37; -7,44; -5,83; -3,59; -1,30; 0,00; 0,72; 2,02; 4,67; 5,46; 5,57; 6,97; 7,69; 8,63; 16,30; 24,90
Invloedlijnen		STBI 13,50; -2,23 PU
Zones		

Legger

- Leggerprofiel
- Profiel van vrije ruimte
- In stand te houden profiel
- Grens beschermingszone A
- Buitenkruin
- Kernzone
- Beschermingszone A
- Beschermingszone B (100 m Binnendijks, 150 m Buitendijks vanaf Buitenkruin)

Beheer register

- Beoordelingsprofiel
- Maatgevende hoogwaterstand (MHW)
- Bebouwing
- Grens stabiliteitszone
- Grens pipingzone
- Intreelijn kwel

waterschap vallei en veluwe

Steenbokstraat 10
postbus 4242
7320 AC Apeldoorn
tel.: 055 527 2911
fax: 055 527 2704
www.vallei-veluwe.nl

Getekend : H.Anwar
Datum
Inzage : 15-04-2019
Vastgesteld : 01-02-2022

Project: Legger van de regionale waterkering Westelijke Eemkades

Schaal : 1:200
Locatie code :

Omschr.: Dwarsprofiel WEK_DP_92,00

Formaat: A3

DP_94,00

Binnendijks | Buitendijks

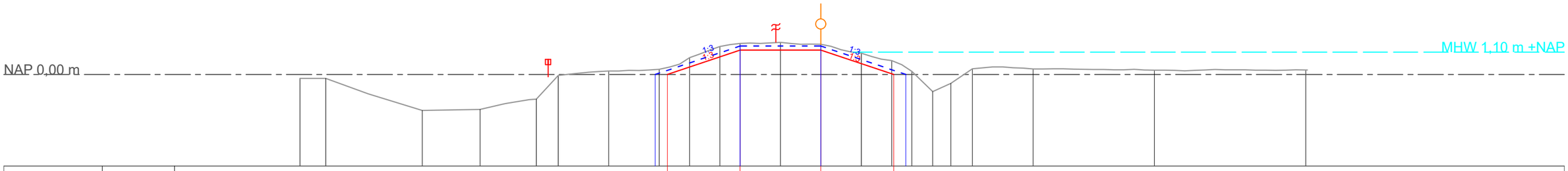

| | | |

DP_96,00

Binnendijks | Buitendijks

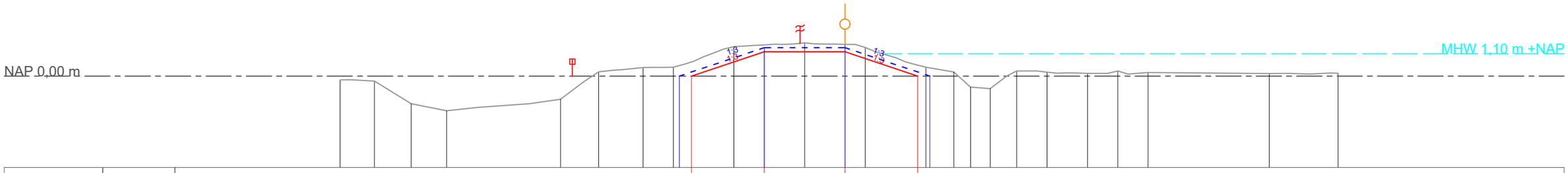

| | | |

DP_97,00

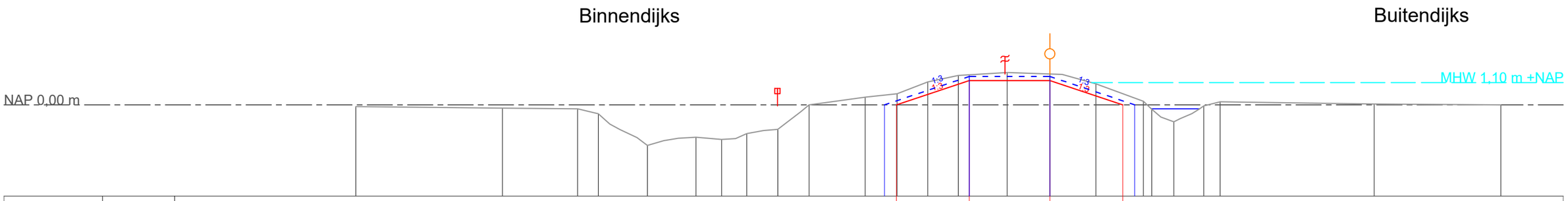

| | | |

DP_98,00

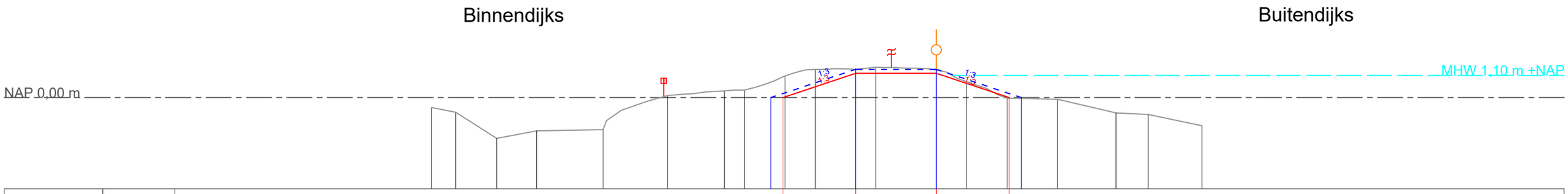

Legger	Hoogte t.o.v. N.A.P.											0,00		1,20		1,20		0,00					
	Afstand t.o.v. referentielijn											-7,60		-4,00		0,00		3,60					
Profiel van vrije ruimte	Hoogte t.o.v. N.A.P.											0,00		1,40		1,40		0,00					
	Afstand t.o.v. referentielijn											8,20		-4,00		0,00		4,20					
Register	Hoogte t.o.v. N.A.P.	-0,49	-0,73	-2,02	-1,65	-1,59	0,10	0,33	0,37	1,08	1,40	1,51	1,36	0,78	-0,03	-0,08	-0,76	-0,83	-1,40				
	Afstand t.o.v. referentielijn	-25,00	-23,80	-21,77	-19,79	-16,50	-13,30	-10,50	-9,50	-7,50	-6,00	-3,00	0,00	1,50	3,50	6,00	8,89	10,48	13,14				
Invloedlijnen							STBI 13,50						-2,23 PU										
Zones																							

Legger

- Leggerprofiel
- Profiel van vrije ruimte
- In stand te houden profiel
- Grens beschermingszone A
- Buitenkruin
- Kernzone
- Beschermingszone A
- Beschermingszone B (100 m Binnendijks, 150 m Buitendijks vanaf Buitenkruin)

Beheer register

- Beoordelingsprofiel
- Maatgevende hoogwaterstand (MHW)
- Bebouwing
- Grens stabiliteitszone
- Grens pipingzone
- Intreelijn kwel

waterschap vallei en veluwe

Steenbokstraat 10
postbus 4242
7320 AC Apeldoorn
tel.: 055 527 2911
fax: 055 527 2704
www.vallei-veluwe.nl

Getekend : H.Anwar
Datum
Inzage : 15-04-2019
Vastgesteld : 01-02-2022

Project: Legger van de regionale waterkering Westelijke Eemkades

Schaal : 1:200
Locatie code :

Omschr.: Dwarsprofiel WEK_DP_98,00

Formaat: A3

DP_99,00

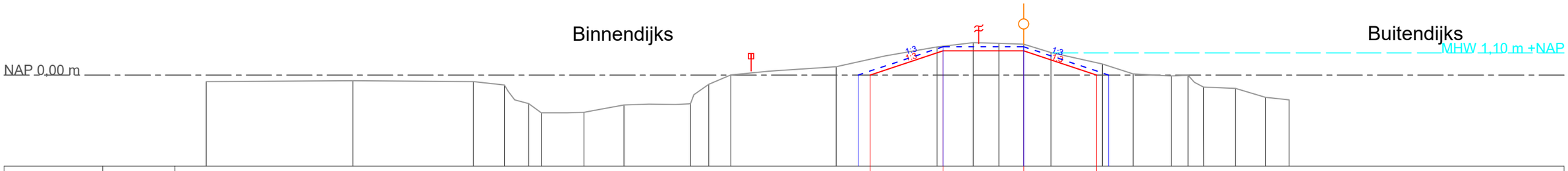

| | | |

DP_99,90

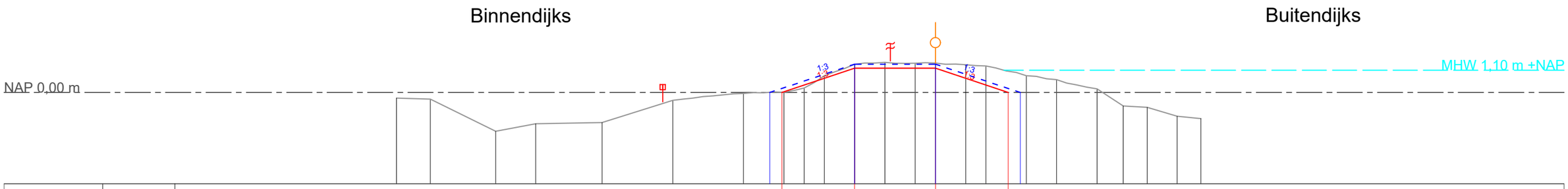

Legger	Hoogte t.o.v. N.A.P.										0,00		1,20		1,20		0,00									
	Afstand t.o.v. referentielijn										-7,60		-4,00		0,00		3,60									
Profiel van vrije ruimte	Hoogte t.o.v. N.A.P.										0,00		1,40		1,40		0,00									
	Afstand t.o.v. referentielijn										8,20		-4,00		0,00		4,20									
Register	Hoogte t.o.v. N.A.P.	-0,28	-0,33	-1,92	-1,55	-1,45	-0,39	-0,05	0,01	0,22	0,83	1,40	1,49	1,45	1,46	1,37	1,31	0,83	0,64	0,18	-0,67	-0,73	-1,17	-1,30		
	Afstand t.o.v. referentielijn	-26,68	-25,00	-21,77	-19,79	-16,50	-13,00	-9,50	-7,50	-6,50	-5,50	-4,00	-2,50	-1,00	0,00	1,50	2,50	4,50	6,00	8,00	9,30	10,48	11,96	13,14		
Invloedlijnen							STBI 13,50						-2,23 PU													
Zones																										

Legger

- Leggerprofiel
- Profiel van vrije ruimte
- In stand te houden profiel
- Grens beschermingszone A
- Buitenkruin
- Kernzone
- Beschermingszone A
- Beschermingszone B (100 m Binnendijks, 150 m Buitendijks vanaf Buitenkruin)

Beheer register

- Beoordelingsprofiel
- Maatgevende hoogwaterstand (MHW)
- Bebouwing
- Grens stabiliteitszone
- Grens pipingzone
- Intreelijn kwel

waterschap vallei en veluwe

Steenbokstraat 10
postbus 4242
7320 AC Apeldoorn
tel.: 055 527 2911
fax: 055 527 2704
www.vallei-veluwe.nl

Getekend : H.Anwar
Datum
Inzage : 15-04-2019
Vastgesteld : 01-02-2022

Project: Legger van de regionale waterkering Westelijke Eemkades

Schaal : 1:200
Locatie code :

Omschr.: Dwarsprofiel WEK_DP_99,90

Formaat: A3

DP_102,50

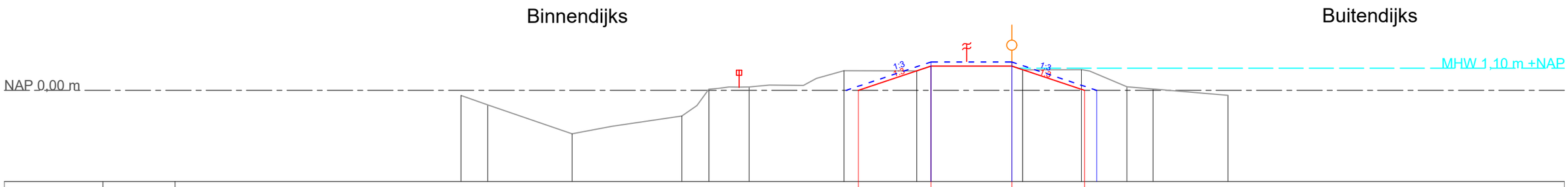

| | | |

DP_104,50

Binnendijks | Buitendijks

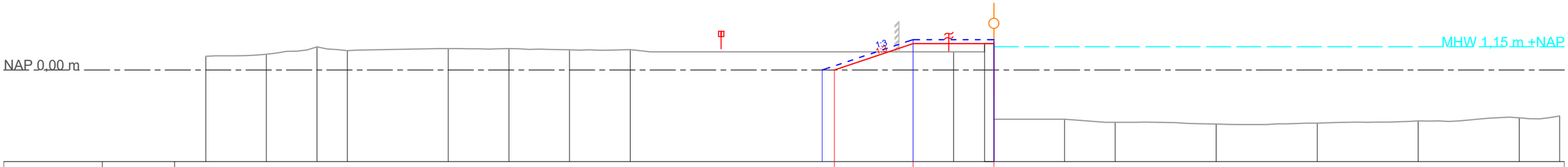

Legger	Hoogte t.o.v. N.A.P.											0,00		1,30		1,30						
	Afstand t.o.v. referentielijn											-7,90		-4,00		0,00						
Profiel van vrije ruimte	Hoogte t.o.v. N.A.P.											0,00		1,50		1,50						
	Afstand t.o.v. referentielijn											-8,50		-4,00		0,00						
Register	Hoogte t.o.v. N.A.P.	0,68	0,78	1,14	0,96	12,00	1,06	1,00	1,01		0,90	1,30	-2,46	-2,58	-2,78	-2,65	-2,54	-2,36	-2,27			
	Afstand t.o.v. referentielijn	-39,00	-36,00	-33,50	-32,00	-27,00	-24,00	-21,00	-18,00		-2,00	0,00	3,50	6,00	11,00	16,00	21,00	26,00	28,00			
Invloedlijnen									STBI 13,50		-2,23 PU											
Zones																						

Legger

- Leggerprofiel
- Profiel van vrije ruimte
- In stand te houden profiel
- Grens beschermingszone A
- Buitenkruin
- Kernzone
- Beschermingszone A
- Beschermingszone B (100 m Binnendijks, 150 m Buitendijks vanaf Buitenkruin)

Beheer register

- Beoordelingsprofiel
- Maatgevende hoogwaterstand (MHW)
- Bebouwing
- Grens stabiliteitszone
- Grens pipingzone
- Intreelijn kwel

waterschap vallei en veluwe

Steenbokstraat 10
postbus 4242
7320 AC Apeldoorn
tel.: 055 527 2911
fax: 055 527 2704
www.vallei-veluwe.nl

Getekend : H.Anwar
Datum
Inzage : 15-04-2019
Vastgesteld : 01-02-2022

Project: Legger van de regionale waterkering Westelijke Eemkades

Schaal : 1:200
Locatie code :

Omschr.: Dwarsprofiel WEK_DP_104,50

Formaat: A3

Blad: 53 van 153

DP_107,00

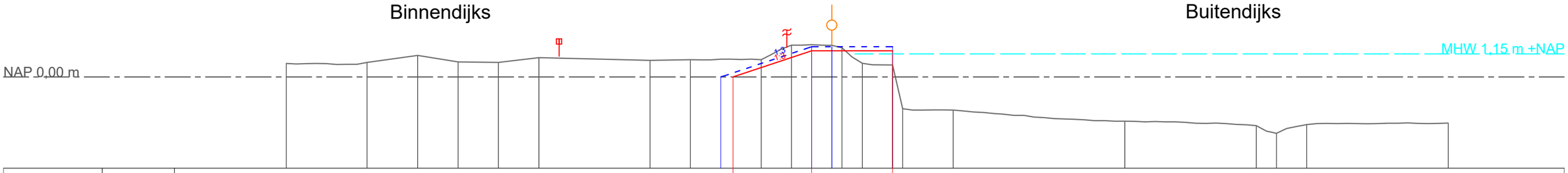

Legger	Hoogte t.o.v. N.A.P.	0,00; 1,30; 1,30
	Afstand t.o.v. referentielijn	-7,90; -4,00; 0,00
Profiel van vrije ruimte	Hoogte t.o.v. N.A.P.	0,00; 1,50; 1,50
	Afstand t.o.v. referentielijn	-8,50; -4,00; 0,00
Register	Hoogte t.o.v. N.A.P.	0,67; 0,72; 1,07; 0,75; 0,72; 0,96; 0,82; 0,86; 0,86; 1,58; 1,57; 1,45; 0,68; 0,60; -1,57; -1,64; -2,19; -2,41; -2,79; -2,36; -2,28
	Afstand t.o.v. referentielijn	-27,00; -23,00; -20,50; -18,50; -16,50; -14,50; -9,00; -7,00; -3,50; -2,00; 0,00; 0,50; 1,50; 3,00; 3,50; 5,98; 14,50; 21,00; 22,00; 23,50; 30,50
Invloedlijnen		STBI 13,50; -2,23 PU
Zones		

Legger

- Leggerprofiel
- Profiel van vrije ruimte
- In stand te houden profiel
- Grens beschermingszone A
- Buitenkruin
- Kernzone
- Beschermingszone A
- Beschermingszone B (100 m Binnendijks, 150 m Buitendijks vanaf Buitenkruin)

Beheer register

- Beoordelingsprofiel
- Maatgevende hoogwaterstand (MHW)
- Bebouwing
- Grens stabiliteitszone
- Grens pipingzone
- Intreelijn kwel

waterschap vallei en veluwe

Steenbokstraat 10
postbus 4242
7320 AC Apeldoorn
tel.: 055 527 2911
fax: 055 527 2704
www.vallei-veluwe.nl

Getekend : H.Anwar
Datum
Inzage : 15-04-2019
Vastgesteld : 01-02-2022

Project: Legger van de regionale waterkering Westelijke Eemkades

Schaal : 1:200
Locatie code :

Omschr.: Dwarsprofiel WEK_DP_107,00

Formaat: A3

Blad: 54 van 153

DP_110,00

Binnendijks | Buitendijks

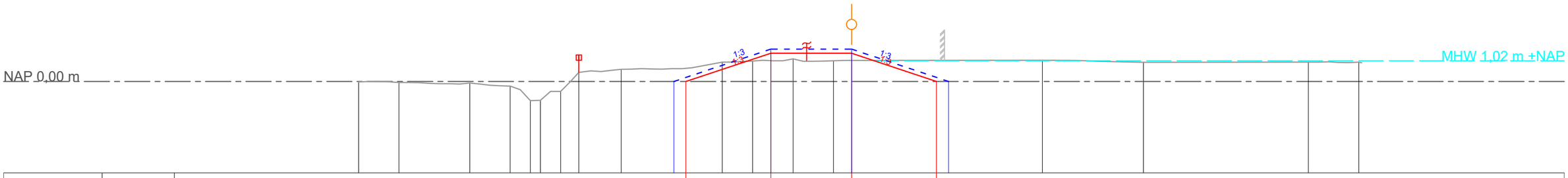

| | | |

DP_111,00

Binnendijks | Buitendijks

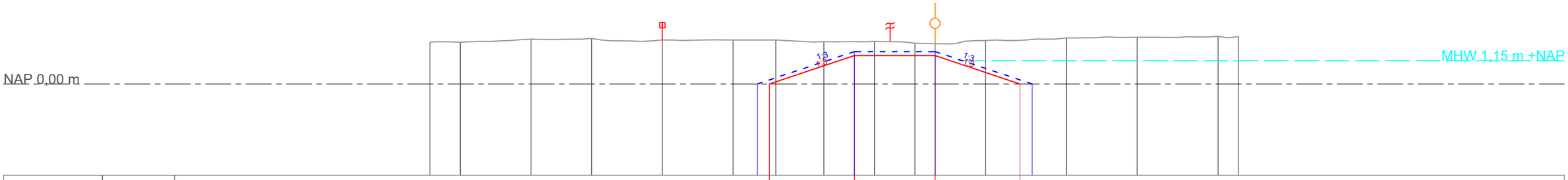

| | | |

DP_112,00

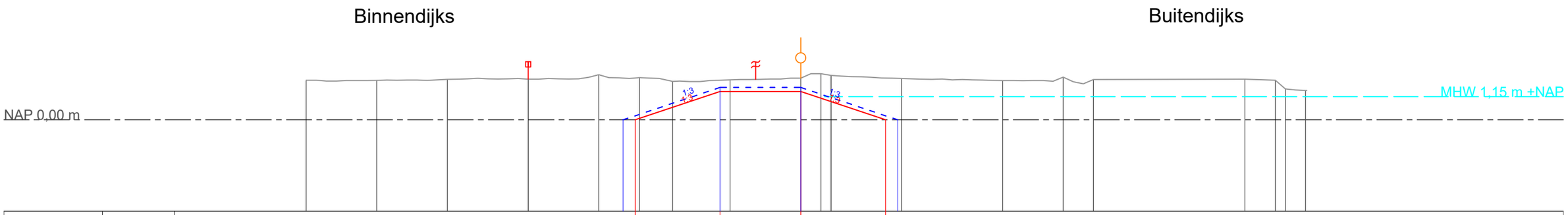

| | | |

DP_113,00

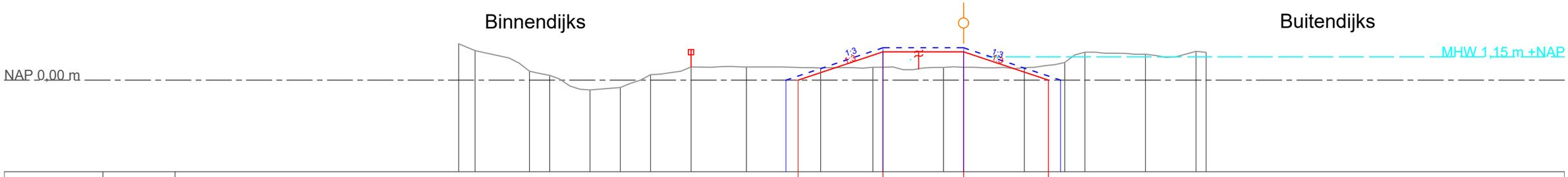

| | | |

DP_115,90

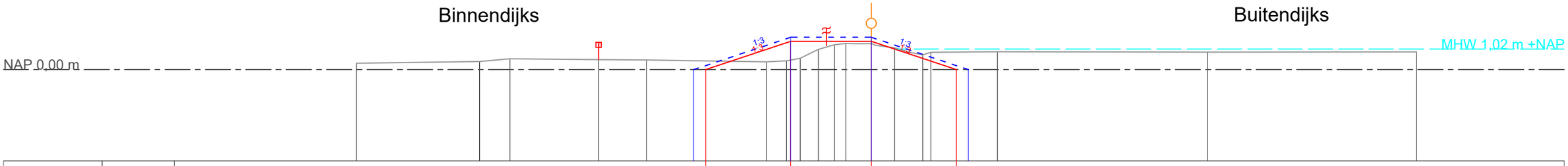

| | | |

DP_117,00

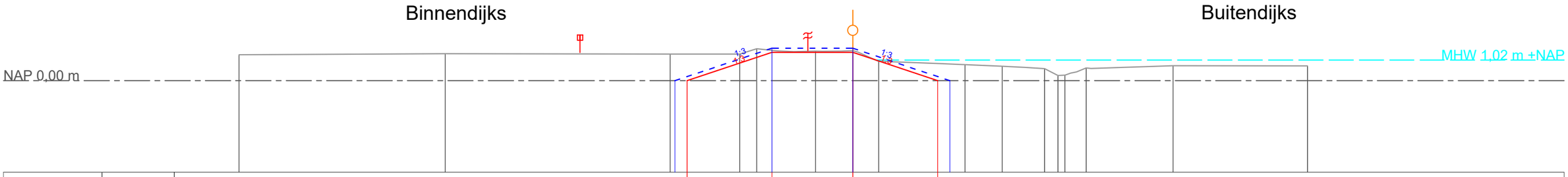

Legger	Hoogte t.o.v. N.A.P.						0,00		1,40		1,40		0,00										
	Afstand t.o.v. referentielijn						-8,20		-4,00		0,00		4,20										
Profiel van vrije ruimte	Hoogte t.o.v. N.A.P.						0,00		1,60		1,60		0,00										
	Afstand t.o.v. referentielijn						-8,80		-4,00		0,00		4,80										
Register	Hoogte t.o.v. N.A.P.	1,28		1,33		1,32		1,31	1,57	1,45	1,48	0,96		0,79	0,72	0,59	0,26 0,27	0,63		0,74		0,73	
	Afstand t.o.v. referentielijn	-30,38		-20,17		-9,04		-5,59	-4,76	-1,84	0,00	1,28		5,55	7,39	9,49	10,15 10,50	11,55		15,85		22,50	
Invloedlijnen					STBI 13,50					-2,23 PU													
Zones																							

Legger

- Leggerprofiel
- Profiel van vrije ruimte
- In stand te houden profiel
- Grens beschermingszone A
- Buitenkruin
- Kernzone
- Beschermingszone A
- Beschermingszone B (100 m Binnendijks, 150 m Buitendijks vanaf Buitenkruin)

Beheer register

- Beoordelingsprofiel
- Maatgevende hoogwaterstand (MHW)
- Bebouwing
- Grens stabiliteitszone
- Grens pipingzone
- Intreelijn kwel

waterschap vallei en veluwe

Steenbokstraat 10
postbus 4242
7320 AC Apeldoorn
tel.: 055 527 2911
fax: 055 527 2704
www.vallei-veluwe.nl

Getekend : H.Anwar
Datum
Inzage : 15-04-2019
Vastgesteld : 01-02-2022

Project: Legger van de regionale waterkering Westelijke Eemkades

Schaal : 1:200
Locatie code :

Omschr.: Dwarsprofiel WEK_DP_117,00

Formaat: A3

DP_118,00

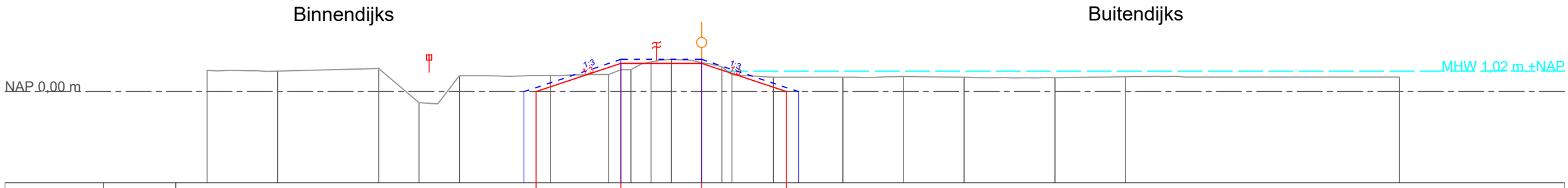

| | | |

DP_119,30

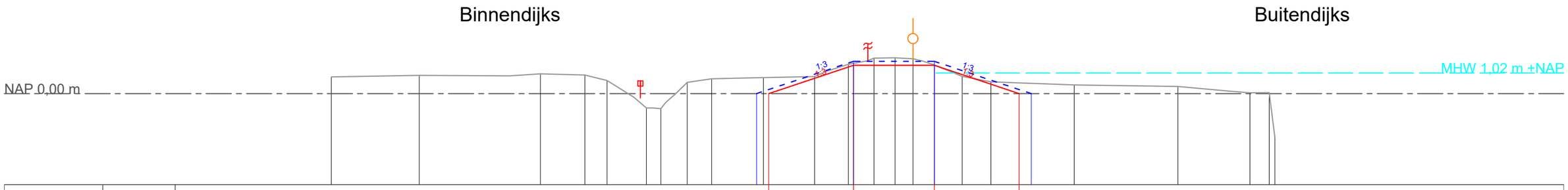

| | | |

DP_120,10

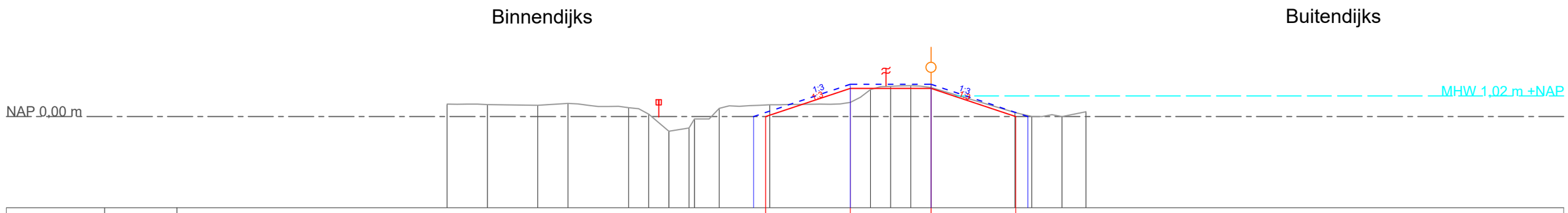

| | | |

DP_121,00

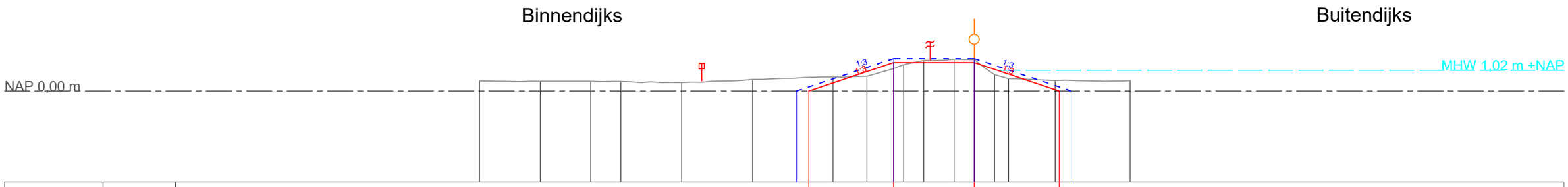

| | | |

DP_123,20

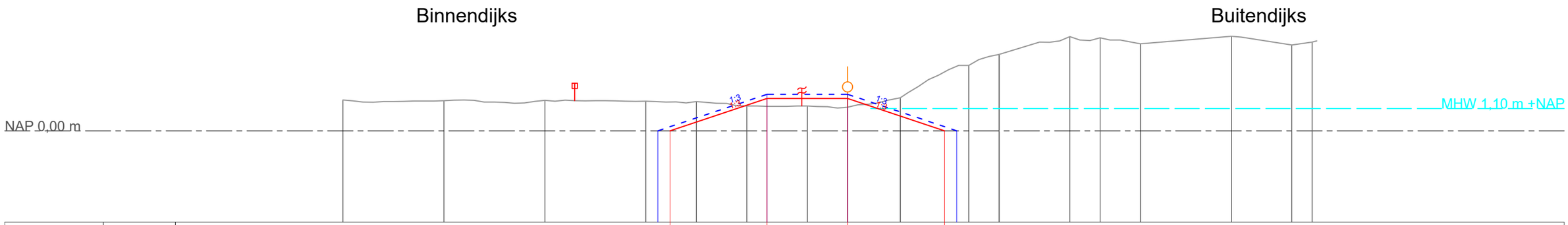

| | | |

DP_124,20

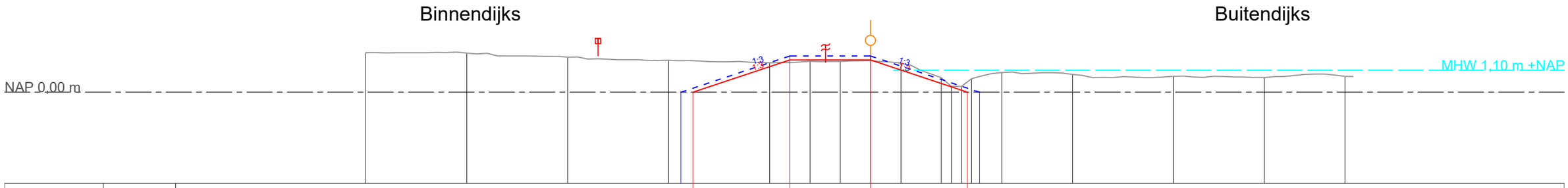

Legger	Hoogte t.o.v. N.A.P.							0,00			1,60			1,60			0,00							
	Afstand t.o.v. referentielijn							-8,80			-4,00			0,00			4,80							
Profiel van vrije ruimte	Hoogte t.o.v. N.A.P.							0,00			1,80			1,80			0,00							
	Afstand t.o.v. referentielijn							9,40			-4,00			0,00			5,40							
Register	Hoogte t.o.v. N.A.P.	1,97	1,94	1,74	1,59	1,46	1,54	1,53	1,57	1,44	0,72	0,29	0,29	0,67	0,98	0,88	0,79	0,73	0,79					
	Afstand t.o.v. referentielijn	-25,00	-20,00	-15,00	-10,00	-5,00	-3,00	-1,50	0,00	1,50	3,50	4,00	4,50	5,00	6,50	10,00	15,00	19,50	23,50					
Invloedlijnen								STBI 13,50						-2,23 PU										
Zones																								

Legger

- Leggerprofiel
- Profiel van vrije ruimte
- In stand te houden profiel
- Grens beschermingszone A
- Buitenkruin
- Kernzone
- Beschermingszone A
- Beschermingszone B (100 m Binnendijks, 150 m Buitendijks vanaf Buitenkruin)

Beheer register

- Beoordelingsprofiel
- Maatgevende hoogwaterstand (MHW)
- Bebouwing
- Grens stabiliteitszone
- Grens pipingzone
- Intreelijn kwel

waterschap vallei en veluwe

Steenbokstraat 10
postbus 4242
7320 AC Apeldoorn
tel.: 055 527 2911
fax: 055 527 2704
www.vallei-veluwe.nl

Getekend : H.Anwar
Datum
Inzage : 15-04-2019
Vastgesteld : 01-02-2022

Project: Legger van de regionale waterkering Westelijke Eemkades

Schaal : 1:200
Locatie code :

Omschr.: Dwarsprofiel WEK_DP_124,20

Formaat: A3

DP_125,20

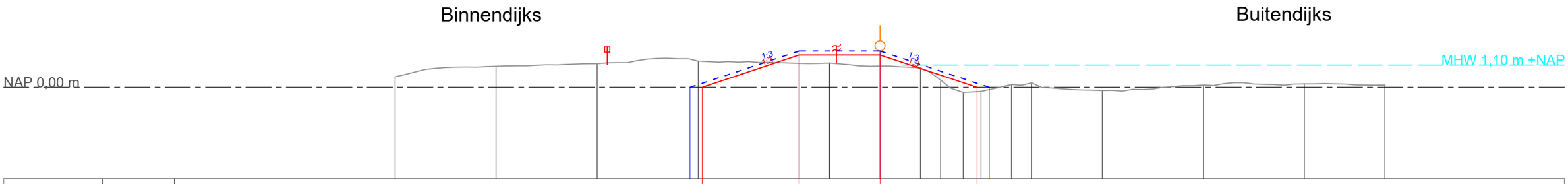

Legger	Hoogte t.o.v. N.A.P.							0,00			1,60			1,60					0,00				
	Afstand t.o.v. referentielijn							-8,80			-4,00			0,00					4,80				
Profiel van vrije ruimte	Hoogte t.o.v. N.A.P.							0,00			1,80			1,80					0,00				
	Afstand t.o.v. referentielijn							9,40			-4,00			0,00					5,40				
Register	Hoogte t.o.v. N.A.P.	0,52	1,04	1,17	1,30	1,19	1,20	1,05	0,97	0,36	-0,25	-0,20	0,14	0,22	-0,16	0,11	0,17	0,11					
	Afstand t.o.v. referentielijn	-24,00	-19,00	-14,00	-9,00	-4,00	-2,50	0,00	2,00	3,00	4,12	5,00	6,50	7,50	11,00	16,00	21,00	24,98					
Invloedlijnen					STBI 13,50			-2,23 PU															
Zones																							

Legger

- Leggerprofiel
- Profiel van vrije ruimte
- In stand te houden profiel
- Grens beschermingszone A
- Buitenkruin
- Kernzone
- Beschermingszone A
- Beschermingszone B (100 m Binnendijks, 150 m Buitendijks vanaf Buitenkruin)

Beheer register

- Beoordelingsprofiel
- Maatgevende hoogwaterstand (MHW)
- Bebouwing
- Grens stabiliteitszone
- Grens pipingzone
- Intreelijn kwel

waterschap vallei en veluwe

Steenbokstraat 10
postbus 4242
7320 AC Apeldoorn
tel.: 055 527 2911
fax: 055 527 2704
www.vallei-veluwe.nl

Getekend : H.Anwar
Datum
Inzage : 15-04-2019
Vastgesteld : 01-02-2022

Project: Legger van de regionale waterkering Westelijke Eemkades

Schaal : 1:200
Locatie code :

Omschr.: Dwarsprofiel WEK_DP_125,20

Formaat: A3

DP_126,20

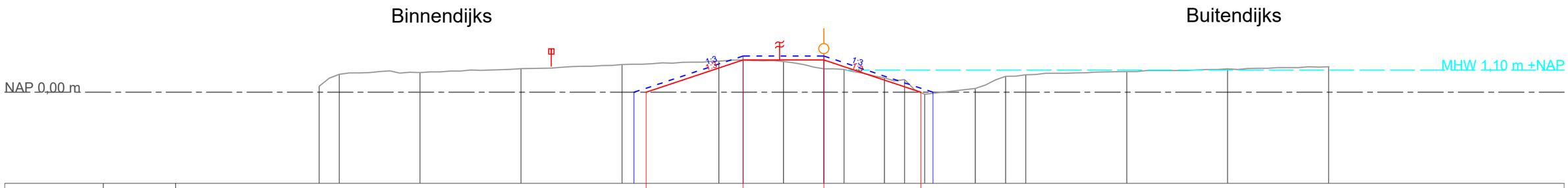

| | | |

DP_127,20

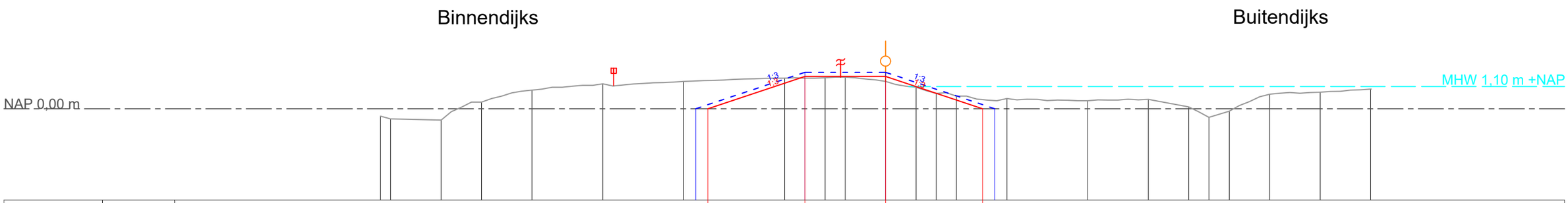

| | | |

DP_128,20

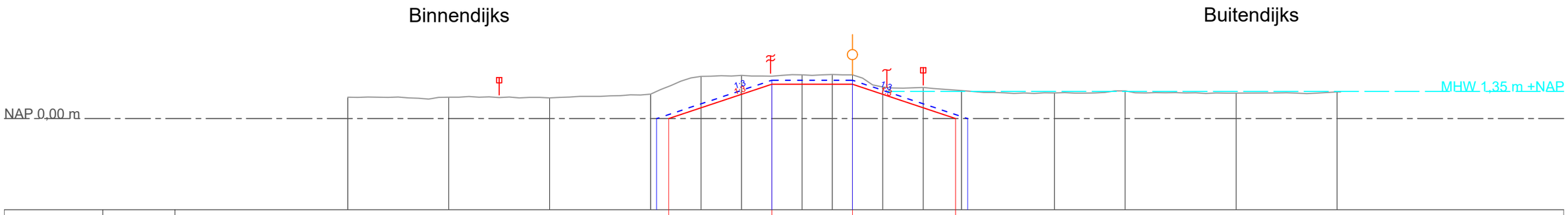

Legger	Hoogte t.o.v. N.A.P.							0,00			1,70			1,70			0,00						
	Afstand t.o.v. referentielijn							-9,10			-4,00			0,00			5,10						
Profiel van vrije ruimte	Hoogte t.o.v. N.A.P.							0,00	1,90					1,90			0,00						
	Afstand t.o.v. referentielijn							-11,70	-4,00					0,00			5,70						
Register	Hoogte t.o.v. N.A.P.	1,06	1,06	1,03	1,21	2,09	2,14	2,17	2,19	2,17	1,57	1,54	1,39	1,27	1,37	1,26	1,32						
	Afstand t.o.v. referentielijn	-25,00	-20,00	-15,00	-10,00	-7,50	-5,50	-2,50	-1,00	0,00	1,50	3,50	5,40	10,00	13,50	19,00	24,00						
Invloedlijnen				STBI -17,50				-4,06 PU			PI 1,07	STBU 3,50											
Zones																							

Legger

- Leggerprofiel
- Profiel van vrije ruimte
- In stand te houden profiel
- Grens beschermingszone A
- Buitenkruin
- Kernzone
- Beschermingszone A
- Beschermingszone B (100 m Binnendijks, 150 m Buitendijks vanaf Buitenkruin)

Beheer register

- Beoordelingsprofiel
- Maatgevende hoogwaterstand (MHW)
- Bebouwing
- Grens stabiliteitszone
- Grens pipingzone
- Intreelijn kwel

waterschap vallei en veluwe

Steenbokstraat 10
postbus 4242
7320 AC Apeldoorn
tel.: 055 527 2911
fax: 055 527 2704
www.vallei-veluwe.nl

Getekend : H.Anwar
Datum
Inzage : 15-04-2019
Vastgesteld : 01-02-2022

Project: Legger van de regionale waterkering Westelijke Eemkades

Schaal : 1:200
Locatie code :

Omschr.: Dwarsprofiel WEK_DP_128,20

Formaat: A3

DP_129,70

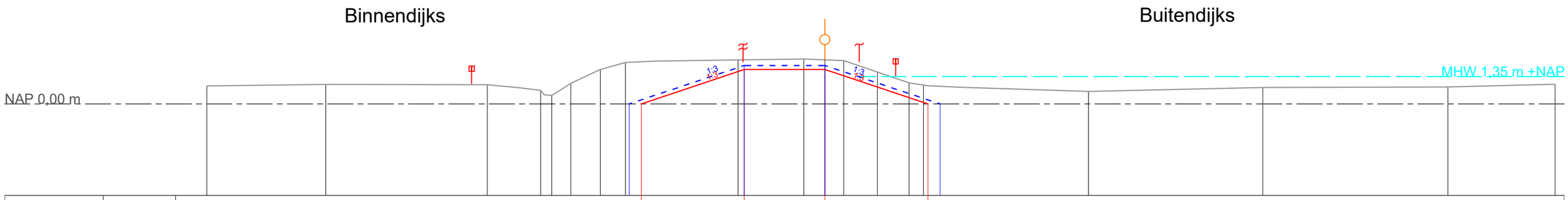

Legger	Hoogte t.o.v. N.A.P.																								
	Afstand t.o.v. referentielijn																								
Profiel van vrije ruimte	Hoogte t.o.v. N.A.P.																								
	Afstand t.o.v. referentielijn																								
Register	Hoogte t.o.v. N.A.P.	0,89	0,96	0,95	0,67	0,43	1,02	1,70	2,05	2,17	2,22	2,18	2,14	1,57	1,04	0,93	0,83	0,62	0,81	0,84	0,98				
	Afstand t.o.v. referentielijn	-30,62	-24,72	-16,72	-14,08	-13,53	-12,60	-11,13	-9,88	-4,30	-1,04	0,00	0,92	2,59	4,16	4,88	6,53	13,05	21,68	30,85	36,16				
Invloedlijnen		STBI -17,50								-4,06 PU				PI 1,07	STBU 3,50										
Zones																									

Legger	Hoogte t.o.v. N.A.P.	0,00	1,70	1,70	0,00
	Afstand t.o.v. referentielijn	-9,10	-4,00	0,00	5,10
Profiel van vrije ruimte	Hoogte t.o.v. N.A.P.	0,00	1,90	1,90	0,00
	Afstand t.o.v. referentielijn	-11,70	-4,00	0,00	5,70

Legger

- Leggerprofiel
- Profiel van vrije ruimte
- In stand te houden profiel
- Grens beschermingszone A
- Buitenkruin
- Kernzone
- Beschermingszone A
- Beschermingszone B (100 m Binnendijks, 150 m Buitendijks vanaf Buitenkruin)

Beheer register

- Beoordelingsprofiel
- Maatgevende hoogwaterstand (MHW)
- Bebouwing
- Grens stabiliteitszone
- Grens pipingzone
- Intreelijn kwel

waterschap vallei en veluwe

Steenbokstraat 10
postbus 4242
7320 AC Apeldoorn
tel.: 055 527 2911
fax: 055 527 2704
www.vallei-veluwe.nl

Getekend : H.Anwar
Datum
Inzage : 15-04-2019
Vastgesteld : 01-02-2022

Project: Legger van de regionale waterkering Westelijke Eemkades

Schaal : 1:200
Locatie code :

Omschr.: Dwarsprofiel WEK_DP_129,70

Formaat: A3

Blad: 71 van 153

DP_131,00

Binnendijks | Buitendijks

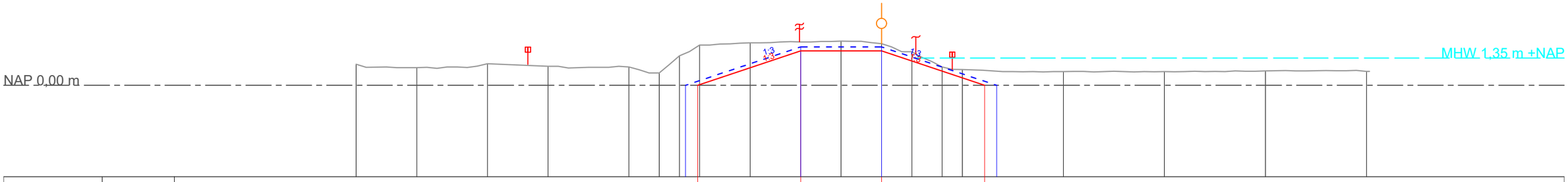

Legger	Hoogte t.o.v. N.A.P.	0,00	1,70	1,70	0,00																		
	Afstand t.o.v. referentielijn	-9,10	-4,00	0,00	5,10																		
Profiel van vrije ruimte	Hoogte t.o.v. N.A.P.	0,00	1,90	1,90	0,00																		
	Afstand t.o.v. referentielijn	-11,70	-4,00	0,00	5,70																		
Register	Hoogte t.o.v. N.A.P.	1,04	0,87	1,07	0,94	0,91	0,61	1,46	1,99	2,10	2,19	2,06	1,66	0,91	0,78	0,68	0,68	0,71	0,69				
	Afstand t.o.v. referentielijn	-26,00	-23,00	-19,50	-16,50	-12,50	-11,00	-10,00	-9,00	19,50	-2,00	0,00	-1,50	3,00	4,00	9,00	14,00	19,00	24,00				
Invloedlijnen		STBI -17,50	-4,06 PU	PI 1,07	STBU 3,50																		
Zones																							

Legger

- Leggerprofiel
- Profiel van vrije ruimte
- In stand te houden profiel
- Grens beschermingszone A
- Buitenkruin
- Kernzone
- Beschermingszone A
- Beschermingszone B (100 m Binnendijks, 150 m Buitendijks vanaf Buitenkruin)

Beheer register

- Beoordelingsprofiel
- Maatgevende hoogwaterstand (MHW)
- Bebouwing
- Grens stabiliteitszone
- Grens pipingzone
- Intreelijn kwel

waterschap vallei en veluwe

Steenbokstraat 10
postbus 4242
7320 AC Apeldoorn
tel.: 055 527 2911
fax: 055 527 2704
www.vallei-veluwe.nl

Getekend : H.Anwar
Datum
Inzage : 15-04-2019
Vastgesteld : 01-02-2022

Project: Legger van de regionale waterkering Westelijke Eemkades

Schaal : 1:200
Locatie code :

Omschr.: Dwarsprofiel WEK_DP_131,00

Formaat: A3

DP_132,20

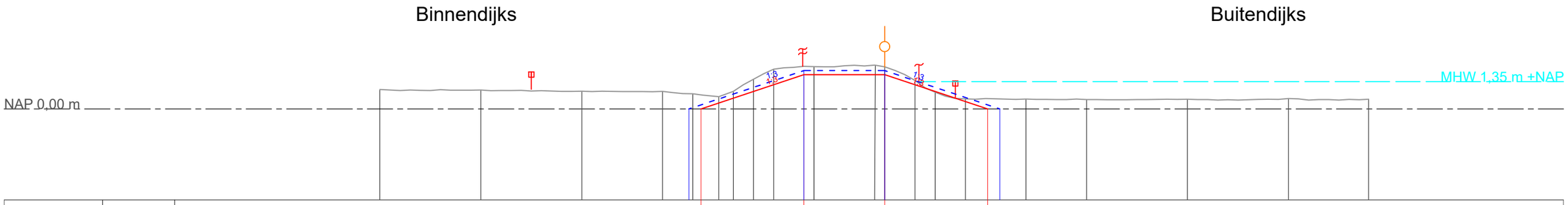

| | | |

DP_133,20

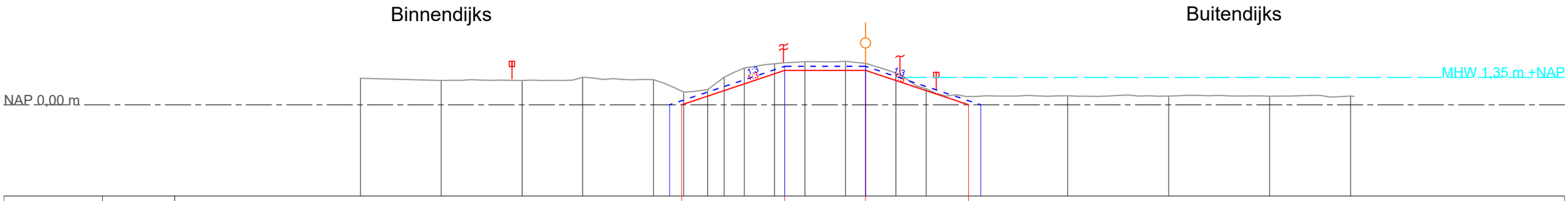

| | | |

DP_134,20

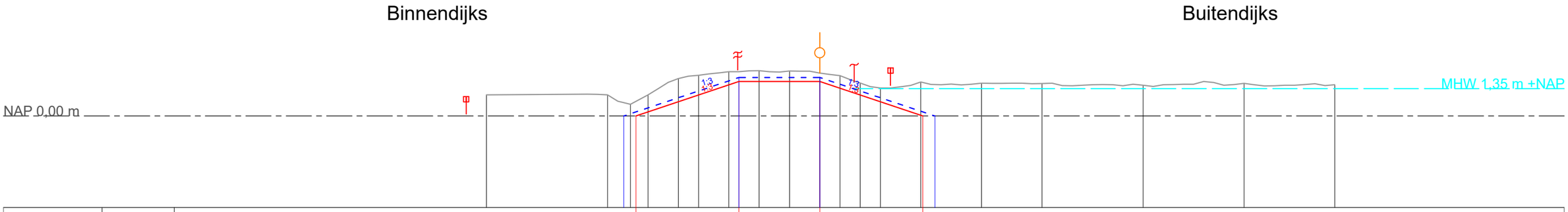

Legger	Hoogte t.o.v. N.A.P.																									
	Afstand t.o.v. referentielijn																									
Profiel van vrije ruimte	Hoogte t.o.v. N.A.P.																									
	Afstand t.o.v. referentielijn																									
Register	Hoogte t.o.v. N.A.P.																									
	Afstand t.o.v. referentielijn																									
Invloedlijnen																										
Zones																										

Legger	Hoogte t.o.v. N.A.P.																									
	Afstand t.o.v. referentielijn																									
Profiel van vrije ruimte	Hoogte t.o.v. N.A.P.																									
	Afstand t.o.v. referentielijn																									
Register	Hoogte t.o.v. N.A.P.																									
	Afstand t.o.v. referentielijn																									
Invloedlijnen																										
Zones																										

Legger

- Leggerprofiel
- Profiel van vrije ruimte
- In stand te houden profiel
- Grens beschermingszone A
- Buitenkruin
- Kernzone
- Beschermingszone A
- Beschermingszone B (100 m Binnendijks, 150 m Buitendijks vanaf Buitenkruin)

Beheer register

- Beoordelingsprofiel
- Maatgevende hoogwaterstand (MHW)
- Bebouwing
- Grens stabiliteitszone
- Grens pipingzone
- Intreelijn kwel

waterschap vallei en veluwe

Steenbokstraat 10
postbus 4242
7320 AC Apeldoorn
tel.: 055 527 2911
fax: 055 527 2704
www.vallei-veluwe.nl

Getekend : H.Anwar
Datum
Inzage : 15-04-2019
Vastgesteld : 01-02-2022

Project: Legger van de regionale waterkering Westelijke Eemkades

Schaal : 1:200
Locatie code :

Omschr.: Dwarsprofiel WEK_DP_134,20

Formaat: A3

Blad: 75 van 153

DP_135,20

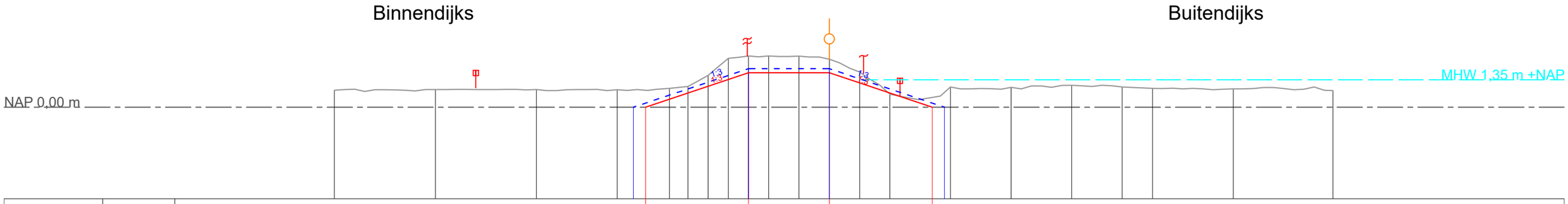

| | | |

DP_136,20

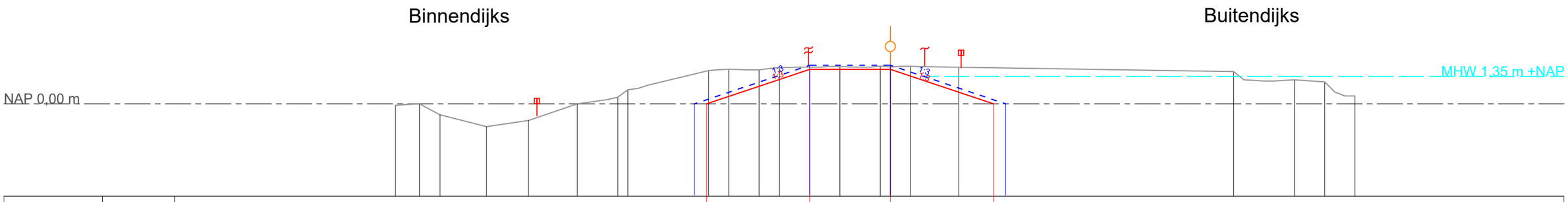

| | | |

DP_137,10

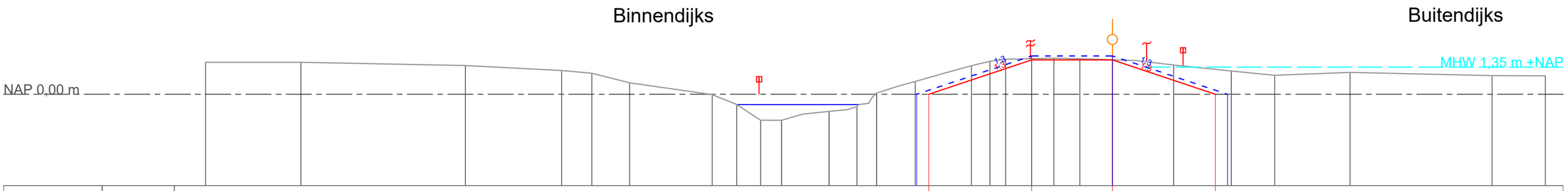

| | | |

DP_138,20

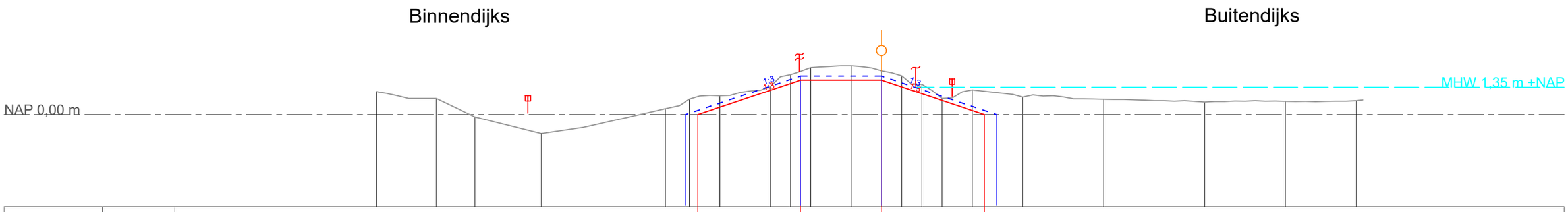

Legger	Hoogte t.o.v. N.A.P.											0,00			1,70			1,70			0,00						
	Afstand t.o.v. referentielijn											-9,10			-4,00			0,00			5,10						
Profiel van vrije ruimte	Hoogte t.o.v. N.A.P.											0,00			1,90			1,90			0,00						
	Afstand t.o.v. referentielijn											-11,70			-4,00			0,00			5,70						
Register	Hoogte t.o.v. N.A.P.	1,13	0,79	-0,12	-0,94	0,29	0,76	0,93	1,38	1,97	2,32	2,41	2,16	1,91	1,50	0,79	1,22	0,86	0,75	0,62	0,65	0,68				
	Afstand t.o.v. referentielijn	-25,00	-22,03	-20,13	-16,85	-10,70	-9,50	-8,00	-5,50	-4,50	-3,50	-1,50	0,00	1,00	2,00	3,00	4,50	7,00	11,00	16,00	20,00	23,50				
Invloedlijnen					STBI -17,50						-4,06 PU				PI 1,07	STBU 3,50										
Zones																										

Legger

- Leggerprofiel
- Profiel van vrije ruimte
- In stand te houden profiel
- Grens beschermingszone A
- Buitenkruin
- Kernzone
- Beschermingszone A
- Beschermingszone B (100 m Binnendijks, 150 m Buitendijks vanaf Buitenkruin)

Beheer register

- Beoordelingsprofiel
- Maatgevende hoogwaterstand (MHW)
- Bebouwing
- Grens stabiliteitszone
- Grens pipingzone
- Intreelijn kwel

waterschap vallei en veluwe

Steenbokstraat 10
postbus 4242
7320 AC Apeldoorn
tel.: 055 527 2911
fax: 055 527 2704
www.vallei-veluwe.nl

Getekend : H.Anwar
Datum
Inzage : 15-04-2019
Vastgesteld : 01-02-2022

Project: Legger van de regionale waterkering Westelijke Eemkades

Schaal : 1:200
Locatie code :

Omschr.: Dwarsprofiel WEK_DP_138,40

Formaat: A3

DP_139,20

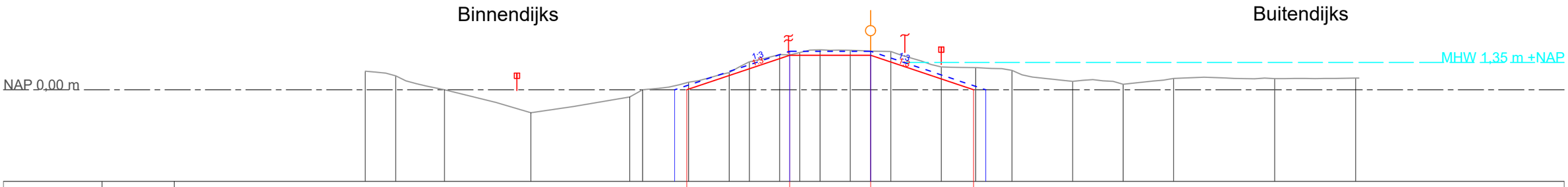

| | | |

DP_140,20

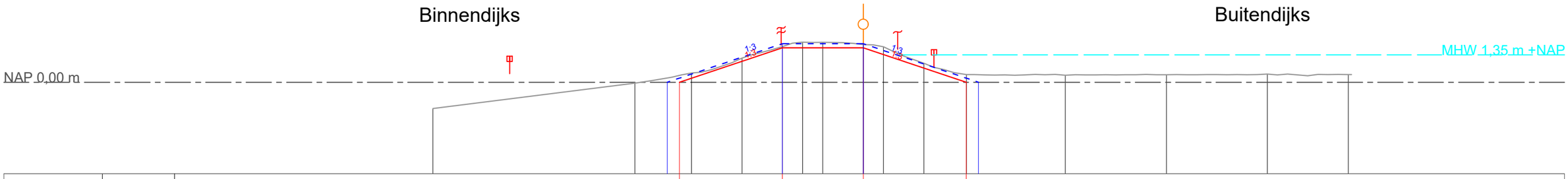

| | | |

DP_141,20

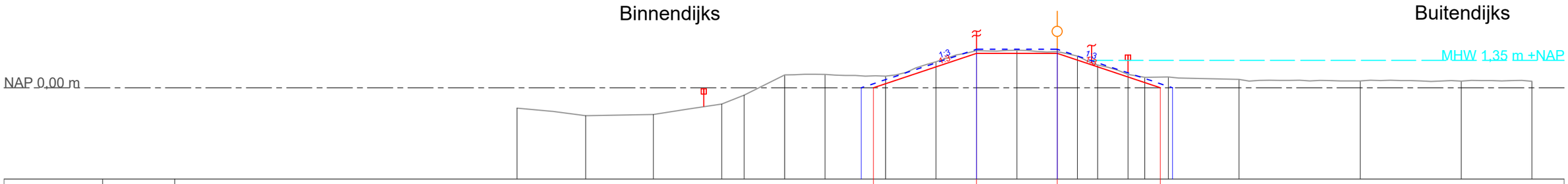

Legger	Hoogte t.o.v. N.A.P.																										
	Afstand t.o.v. referentielijn																										
Profiel van vrije ruimte	Hoogte t.o.v. N.A.P.																										
	Afstand t.o.v. referentielijn																										
Register	Hoogte t.o.v. N.A.P.	-1,01	-1,34	-1,33	-0,80	-0,37	0,63	0,66	0,57	1,28	1,83	1,85	1,78	1,56	1,12	0,66	0,51	0,53	0,41	0,34	0,33	0,32					
	Afstand t.o.v. referentielijn	-26,74	-23,35	-20,00	-16,61	-15,50	-13,50	-11,50	-8,50	-6,00	-4,00	-2,00	0,00	1,00	2,00	3,50	4,33	5,50	9,00	15,00	20,00	23,50					
Invloedlijnen					STBI -17,50						-4,06 PU				PI 1,07	STBU 3,50											
Zones																											

Legger					
Hoogte t.o.v. N.A.P.	0,00	1,70	1,70	0,00	
Afstand t.o.v. referentielijn	-9,10	-4,00	0,00	5,10	
Profiel van vrije ruimte					
Hoogte t.o.v. N.A.P.	0,00	1,90	1,90	0,00	
Afstand t.o.v. referentielijn	-11,70	-4,00	0,00	5,70	

Legger

- Leggerprofiel
- Profiel van vrije ruimte
- In stand te houden profiel
- Grens beschermingszone A
- Buitenkruin
- Kernzone
- Beschermingszone A
- Beschermingszone B (100 m Binnendijks, 150 m Buitendijks vanaf Buitenkruin)

Beheer register

- Beoordelingsprofiel
- Maatgevende hoogwaterstand (MHW)
- Bebouwing
- Grens stabiliteitszone
- Grens pipingzone
- Intreelijn kwel

waterschap vallei en veluwe

Steenbokstraat 10
postbus 4242
7320 AC Apeldoorn
tel.: 055 527 2911
fax: 055 527 2704
www.vallei-veluwe.nl

Getekend : H.Anwar
Datum
Inzage : 15-04-2019
Vastgesteld : 01-02-2022

Project: Legger van de regionale waterkering Westelijke Eemkades

Schaal : 1:200
Locatie code :

Omschr.: Dwarsprofiel WEK_DP_141,20

Formaat: A3

Blad: 82 van153

DP_142,20

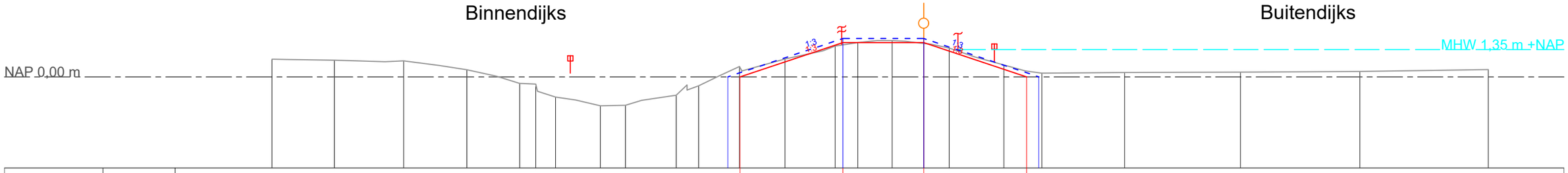

| | | |

DP_143,20

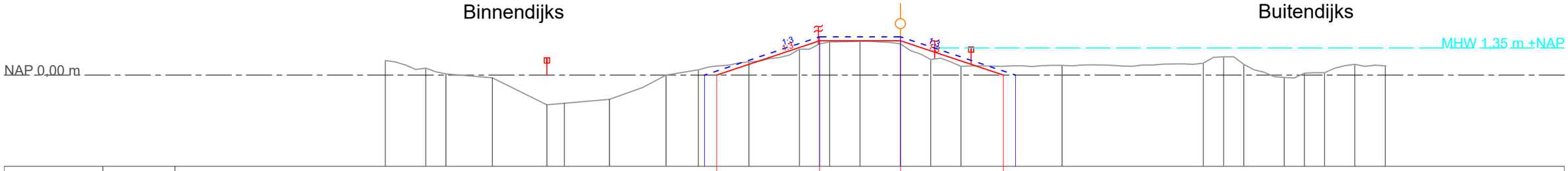

| | | |

DP_144,30

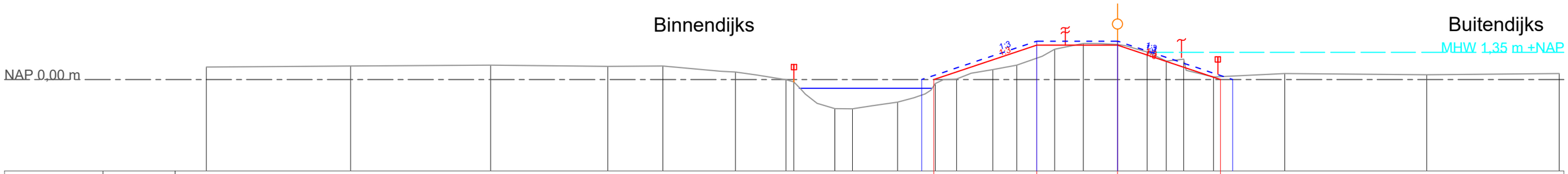

| | | |

DP_145,20

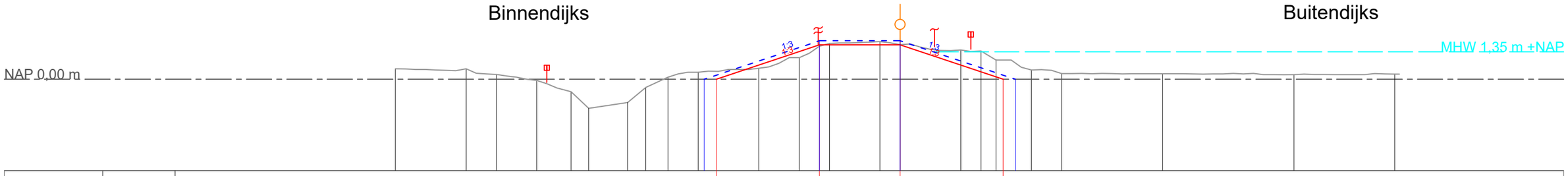

| | | |

DP_146,20

Binnendijks | Buitendijks

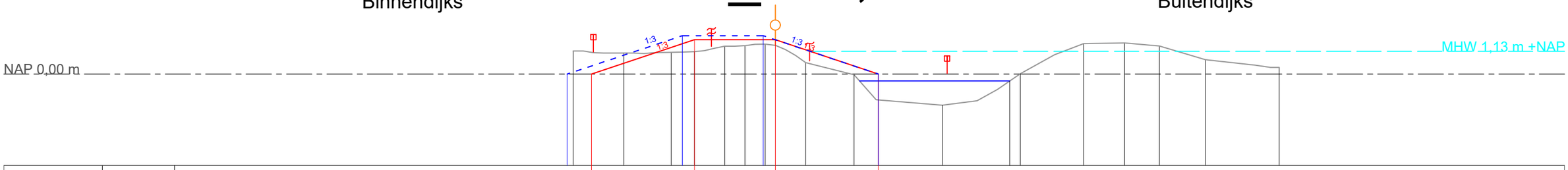

Legger	Hoogte t.o.v. N.A.P.																							
	Afstand t.o.v. referentielijn																							
Profiel van vrije ruimte	Hoogte t.o.v. N.A.P.																							
	Afstand t.o.v. referentielijn																							
Register	Hoogte t.o.v. N.A.P.																							
	Afstand t.o.v. referentielijn																							
Invloedlijnen																								
Zones																								

Legger	Hoogte t.o.v. N.A.P.																							
	Afstand t.o.v. referentielijn																							
Profiel van vrije ruimte	Hoogte t.o.v. N.A.P.																							
	Afstand t.o.v. referentielijn																							
Register	Hoogte t.o.v. N.A.P.																							
	Afstand t.o.v. referentielijn																							
Invloedlijnen																								
Zones																								

Legger

- Leggerprofiel
- Profiel van vrije ruimte
- In stand te houden profiel
- Grens beschermingszone A
- Buitenkruin
- Kernzone
- Beschermingszone A
- Beschermingszone B (100 m Binnendijks, 150 m Buitendijks vanaf Buitenkruin)

Beheer register

- Beoordelingsprofiel
- Maatgevende hoogwaterstand (MHW)
- Bebouwing
- Grens stabiliteitszone
- Grens pipingzone
- Intreelijn kwel

waterschap vallei en veluwe

Steenbokstraat 10
postbus 4242
7320 AC Apeldoorn
tel.: 055 527 2911
fax: 055 527 2704
www.vallei-veluwe.nl

Getekend : H.Anwar
Datum
Inzage : 15-04-2019
Vastgesteld : 01-02-2022

Project: Legger van de regionale waterkering Westelijke Eemkades

Schaal : 1:200
Locatie code :

Omschr.: Dwarsprofiel WEK_DP_146,20

Formaat: A3

Blad: 87 van153

DP_147,20

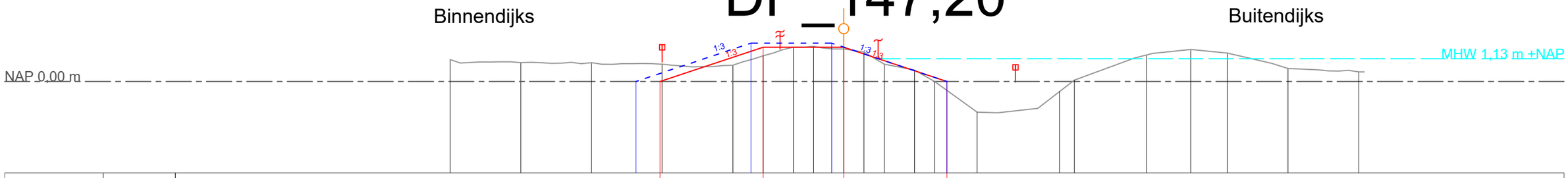

Legger	Hoogte t.o.v. N.A.P.								0,00				1,70				1,70				0,00						
	Afstand t.o.v. referentielijn								9,10				-4,00				0,00				5,10						
Profiel van vrije ruimte	Hoogte t.o.v. N.A.P.								0,00				1,90				1,90				0,00						
	Afstand t.o.v. referentielijn								-10,30				-4,60				-0,60				5,10						
Register	Hoogte t.o.v. N.A.P.	1,09	0,93	0,93	0,86	0,81	1,27	1,70	1,74	1,61	1,46	0,86	0,57	0,00	-1,51	-0,49	0,07	0,46	1,30	1,59	1,41	0,65	0,48				
	Afstand t.o.v. referentielijn	-19,50	-16,00	-12,50	-9,00	-5,50	-4,00	-2,50	-1,50	0,00	1,00	2,00	3,50	4,50	6,61	10,68	11,42	13,50	15,00	17,18	19,00	22,00	25,50				
Invloedlijnen					STBI -9,00			-3,16 PIU				PI 1,70				STBU 8,50											
Zones																											

Legger

- Leggerprofiel
- Profiel van vrije ruimte
- In stand te houden profiel
- Grens beschermingszone A
- Buitenkruin
- Kernzone
- Beschermingszone A
- Beschermingszone B (100 m Binnendijks, 150 m Buitendijks vanaf Buitenkruin)

Beheer register

- Beoordelingsprofiel
- Maatgevende hoogwaterstand (MHW)
- Bebouwing
- Grens stabiliteitszone
- Grens pipingzone
- Intreelijn kwel

waterschap vallei en veluwe

Steenbokstraat 10
postbus 4242
7320 AC Apeldoorn
tel.: 055 527 2911
fax: 055 527 2704
www.vallei-veluwe.nl

Getekend : H.Anwar
Datum
Inzage : 15-04-2019
Vastgesteld : 01-02-2022

Project: Legger van de regionale waterkering Westelijke Eemkades

Schaal : 1:200
Locatie code :

Omschr.: Dwarsprofiel WEK_DP_147,20

Formaat: A3

Blad: 88 van153

DP_148,20

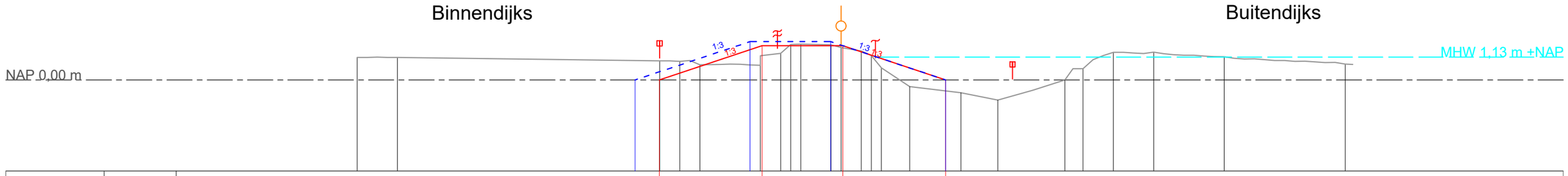

| | | |

DP_149,20

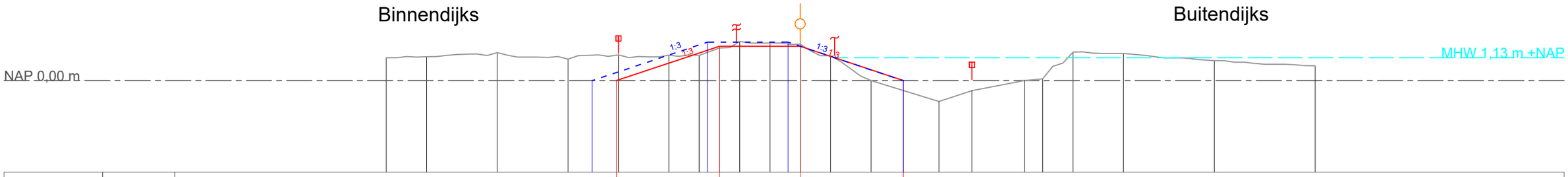

Legger	Hoogte t.o.v. N.A.P.						0,00			1,70			1,70			0,00											
	Afstand t.o.v. referentielijn						9,10			-4,00			0,00			5,10											
Profiel van vrije ruimte	Hoogte t.o.v. N.A.P.						0,00			1,90			1,90			0,00											
	Afstand t.o.v. referentielijn						-10,30			-4,60			-0,60			5,10											
Register	Hoogte t.o.v. N.A.P.	1,13	1,18	1,38	1,06	1,27	1,26	1,25	1,61	1,93	1,86	1,80	1,23	0,09	-1,03	-0,49	0,00	0,09	1,41	1,34	0,99	0,73					
	Afstand t.o.v. referentielijn	-20,50	-18,50	-15,00	-11,50	-9,00	-6,50	-5,00	-4,00	-3,00	-1,50	0,00	1,50	3,50	6,86	8,50	11,10	12,00	13,50	16,00	20,50	25,49					
Invloedlijnen						STBI -9,00				-3,16 PU			PI 1,70			STBU 8,50											
Zones																											

Legger

- Leggerprofiel
- Profiel van vrije ruimte
- In stand te houden profiel
- Grens beschermingszone A
- Buitenkruin
- Kernzone
- Beschermingszone A
- Beschermingszone B (100 m Binnendijks, 150 m Buitendijks vanaf Buitenkruin)

Beheer register

- Beoordelingsprofiel
- Maatgevende hoogwaterstand (MHW)
- Bebouwing
- Grens stabiliteitszone
- Grens pipingzone
- Intreelijn kwel

waterschap vallei en veluwe

Steenbokstraat 10
postbus 4242
7320 AC Apeldoorn
tel.: 055 527 2911
fax: 055 527 2704
www.vallei-veluwe.nl

Getekend : H.Anwar
Datum
Inzage : 15-04-2019
Vastgesteld : 01-02-2022

Project: Legger van de regionale waterkering Westelijke Eemkades

Schaal : 1:200
Locatie code :

Omschr.: Dwarsprofiel WEK_DP_149,20

Formaat: A3

Blad: 90 van153

DP_150,10

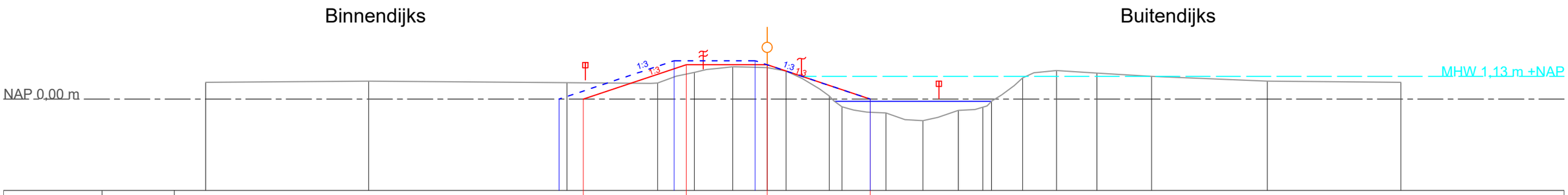

| | | |

DP_151,10

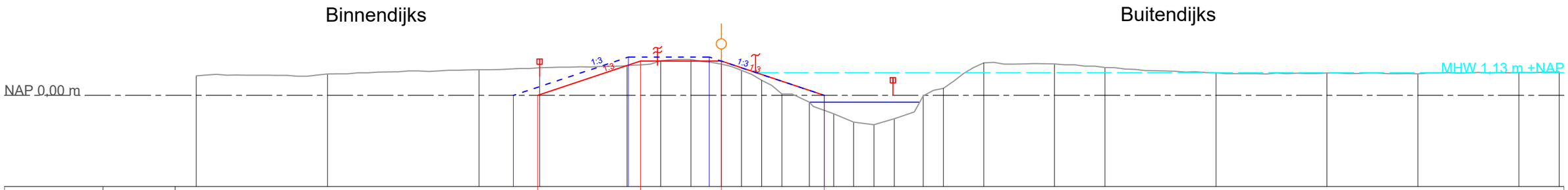

| | | |

DP_152,10

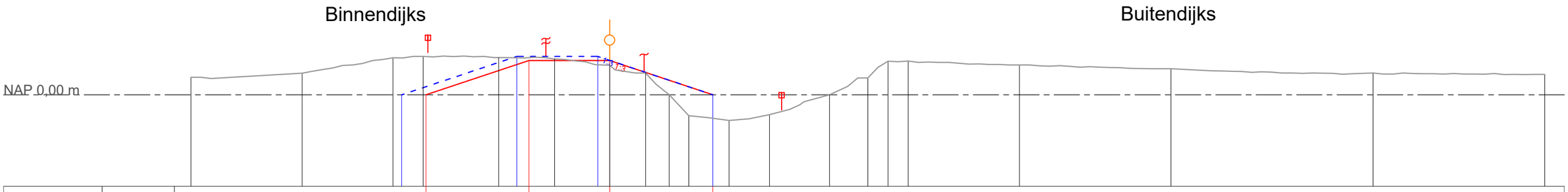

Legger	Hoogte t.o.v. N.A.P.				0,00			1,70		1,70			0,00												
	Afstand t.o.v. referentielijn				9,10			-4,00		0,00			5,10												
Profiel van vrije ruimte	Hoogte t.o.v. N.A.P.				0,00			1,90		1,90			0,00												
	Afstand t.o.v. referentielijn				-10,30			-4,60		-0,60			5,10												
Register	Hoogte t.o.v. N.A.P.	0,87	1,07	1,83	1,90	1,84	1,77	1,77	1,08	0,00	-1,03	-1,27	-0,98	0,02	0,83	1,66	1,67	1,48	1,29	1,08	1,01				
	Afstand t.o.v. referentielijn	-20,73	-15,23	-10,73	-9,22	-5,50	-2,73	0,00	1,77	2,94	3,91	5,91	7,90	10,87	12,77	13,77	14,77	20,27	27,77	37,77	46,27				
Invloedlijnen					STBI -9,00		-3,16 PU		PI 1,70				STBU 8,50												
Zones																									

Legger

- Leggerprofiel
- Profiel van vrije ruimte
- In stand te houden profiel
- Grens beschermingszone A
- Buitenkruin
- Kernzone
- Beschermingszone A
- Beschermingszone B (100 m Binnendijks, 150 m Buitendijks vanaf Buitenkruin)

Beheer register

- Beoordelingsprofiel
- Maatgevende hoogwaterstand (MHW)
- Bebouwing
- Grens stabiliteitszone
- Grens pipingzone
- Intreelijn kwel

waterschap vallei en veluwe

Steenbokstraat 10
postbus 4242
7320 AC Apeldoorn
tel.: 055 527 2911
fax: 055 527 2704
www.vallei-veluwe.nl

Getekend : H.Anwar
Datum
Inzage : 15-04-2019
Vastgesteld : 01-02-2022

Project: Legger van de regionale waterkering Westelijke Eemkades

Schaal : 1:200
Locatie code :

Omschr.: Dwarsprofiel WEK_DP_152,10

Formaat: A3

Blad: 93 van153

DP_153,30

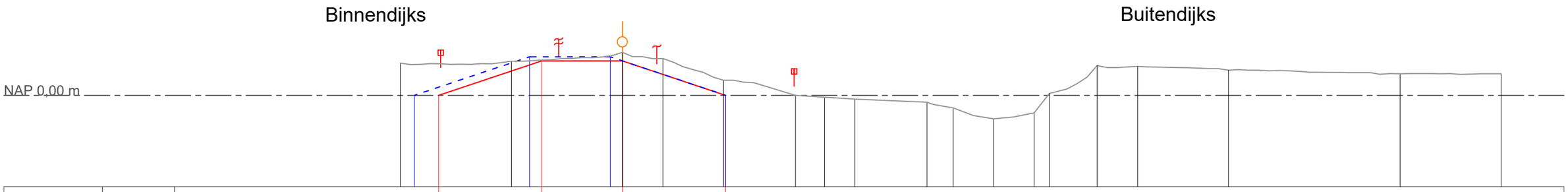

Legger	Hoogte t.o.v. N.A.P.	0,00		1,70		1,70		0,00																			
	Afstand t.o.v. referentielijn	9,10		-4,00		0,00		5,10																			
Profiel van vrije ruimte	Hoogte t.o.v. N.A.P.	0,00		1,90		1,90		0,00																			
	Afstand t.o.v. referentielijn	-10,30		-4,60		-0,60		5,10																			
Register	Hoogte t.o.v. N.A.P.	1,59		1,68		2,12	1,82	0,74		0,00	0,40	-0,19		-0,34	-0,62	-1,16	-0,87	0,09	1,47	1,43		1,24		1,06		1,06	
	Afstand t.o.v. referentielijn	-11,00		-5,50		0,00	2,00	5,00		8,56	10,00	11,50		15,07	16,37	18,38	20,38	21,13	23,50	25,50		30,00		38,50		43,50	
Invloedlijnen			STBI -9,00		-3,16 PU		PI 1,70		STBU 8,50																		
Zones																											

Legger

- Leggerprofiel
- Profiel van vrije ruimte
- In stand te houden profiel
- Grens beschermingszone A
- Buitenkruin
- Kernzone
- Beschermingszone A
- Beschermingszone B (100 m Binnendijks, 150 m Buitendijks vanaf Buitenkruin)

Beheer register

- Beoordelingsprofiel
- Maatgevende hoogwaterstand (MHW)
- Bebouwing
- Grens stabiliteitszone
- Grens pipingzone
- Intreelijn kwel

waterschap vallei en veluwe

Steenbokstraat 10
postbus 4242
7320 AC Apeldoorn
tel.: 055 527 2911
fax: 055 527 2704
www.vallei-veluwe.nl

Getekend : H.Anwar
Datum
Inzage : 15-04-2019
Vastgesteld : 01-02-2022

Project: Legger van de regionale waterkering Westelijke Eemkades

Schaal : 1:200
Locatie code :

Omschr.: Dwarsprofiel WEK_DP_153,30

Formaat: A3

Blad: 94 van153

DP_155,10

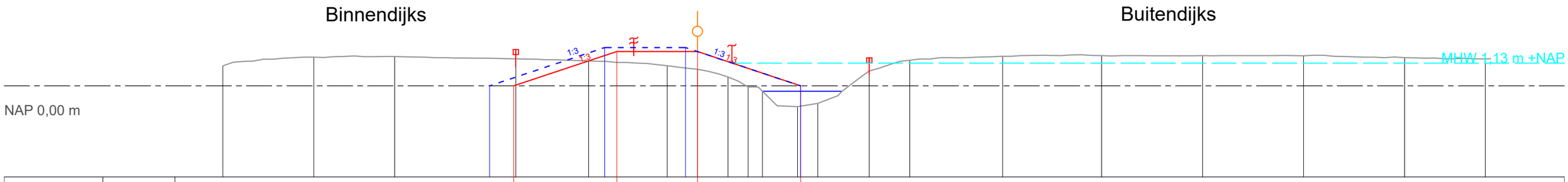

Legger	Hoogte t.o.v. N.A.P.						0,00		1,70		1,70		0,00										
	Afstand t.o.v. referentielijn						9,10		-4,00		0,00		5,10										
Profiel van vrije ruimte	Hoogte t.o.v. N.A.P.					0,00		1,90		1,90			0,00										
	Afstand t.o.v. referentielijn					-10,30		-4,60		-0,60			5,10										
Register	Hoogte t.o.v. N.A.P.	0,99	1,42	1,46	1,34		1,24		1,00	0,82	0,44	-0,06	-0,27	-1,03	-0,87	0,74	1,27	1,47	1,50	1,50	1,49	1,40	1,34	
	Afstand t.o.v. referentielijn	-23,50	-19,00	-15,00	-9,00		-5,39		-1,50	0,00	1,50	2,50	3,21	4,95	5,95	8,50	10,50	15,10	20,00	25,00	30,00	35,00	39,00	
Invloedlijnen					STBI -9,00			3,16 PU			PI 1,70					STBU 8,50								
Zones																								

Legger

- Leggerprofiel
- Profiel van vrije ruimte
- In stand te houden profiel
- Grens beschermingszone A
- Buitenkruin
- Kernzone
- Beschermingszone A
- Beschermingszone B (100 m Binnendijks, 150 m Buitendijks vanaf Buitenkruin)

Beheer register

- Beoordelingsprofiel
- Maatgevende hoogwaterstand (MHW)
- Bebouwing
- Grens stabiliteitszone
- Grens pipingzone
- Intreelijn kwel

waterschap vallei en veluwe

Steenbokstraat 10
postbus 4242
7320 AC Apeldoorn
tel.: 055 527 2911
fax: 055 527 2704
www.vallei-veluwe.nl

Getekend : H.Anwar
Datum
Inzage : 15-04-2019
Vastgesteld : 01-02-2022

Project: Legger van de regionale waterkering Westelijke Eemkades

Schaal : 1:200
Locatie code :

Omschr.: Dwarsprofiel WEK_DP_155,10

Formaat: A3

Blad: 95 van153

DP_158,30

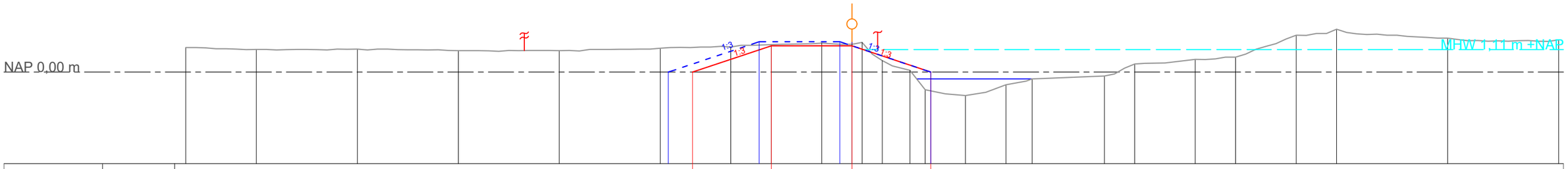

| | | |

DP_160,30

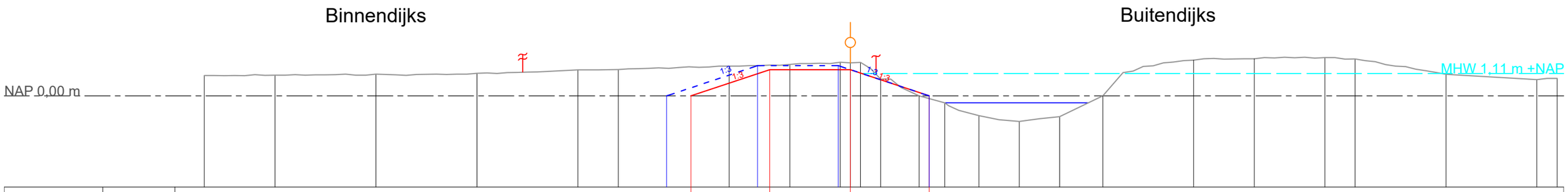

| | | |

DP_164,60

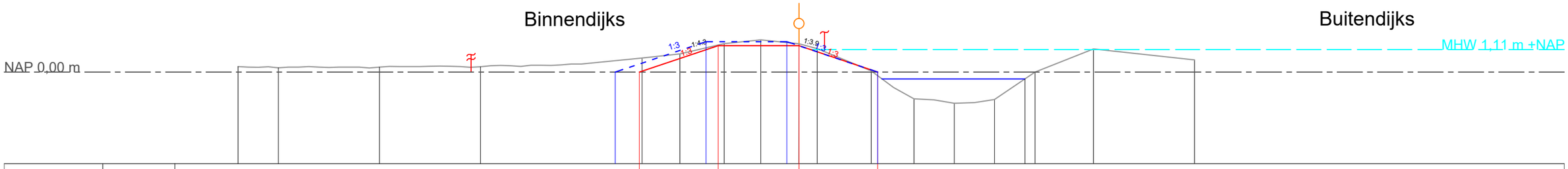
Binnendijks
Buitendijks
NAP 0,00 m
MHW 1,11 m +NAP
1:3
1:3
1:4,3
1:3,9
1:3
1:3

4

| | | |

DP_165,60

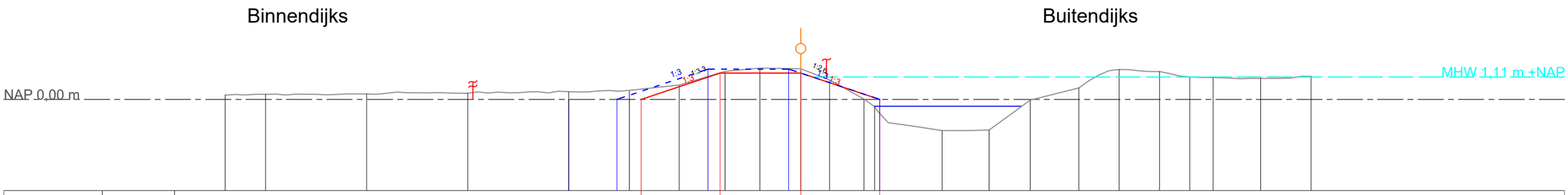

Legger	Hoogte t.o.v. N.A.P.											0,00		1,30		1,30		0,00								
	Afstand t.o.v. referentielijn											-7,90		-4,00		0,00		3,90								
Profiel van vrije ruimte	Hoogte t.o.v. N.A.P.										0,00		1,50		1,50		0,00									
	Afstand t.o.v. referentielijn										-10,30		-4,60		-0,60		5,10									
Register	Hoogte t.o.v. N.A.P.	0,21	0,25	0,27	0,30	0,38	0,45	0,71	1,39	1,55	1,51	0,97	0,02	-0,34	-1,54	-1,52	0,03	0,57	1,48	1,38	1,11	1,08	1,04	1,14		
	Afstand t.o.v. referentielijn	-28,49	-26,49	-21,49	-16,49	-11,49	-8,49	-6,02	-3,75	-2,02	0,00	1,42	3,12	3,64	6,99	9,32	11,35	13,75	15,75	17,75	19,25	20,40	22,75	25,25		
Invloedlijnen					-16,23 PU							PI 1,27														
Zones																										

Legger

- Leggerprofiel
- Profiel van vrije ruimte
- In stand te houden profiel
- Grens beschermingszone A
- Buitenkruin
- Kernzone
- Beschermingszone A
- Beschermingszone B (100 m Binnendijks, 150 m Buitendijks vanaf Buitenkruin)

Beheer register

- Beoordelingsprofiel
- Maatgevende hoogwaterstand (MHW)
- Bebouwing
- Grens stabiliteitszone
- Grens pipingzone
- Intreelijn kwel

waterschap vallei en veluwe

Steenbokstraat 10
postbus 4242
7320 AC Apeldoorn
tel.: 055 527 2911
fax: 055 527 2704
www.vallei-veluwe.nl

Getekend : H.Anwar
Datum
Inzage : 15-04-2019
Vastgesteld : 01-02-2022

Project: Legger van de regionale waterkering Westelijke Eemkades

Schaal : 1:200
Locatie code :

Omschr.: Dwarsprofiel WEK_DP_165,60

Formaat: A3

Blad: 99 van153

DP_166,60

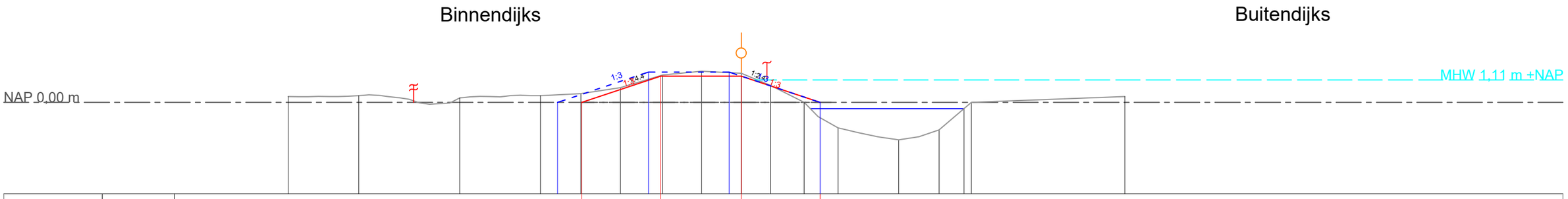

| | | |

DP_167,40

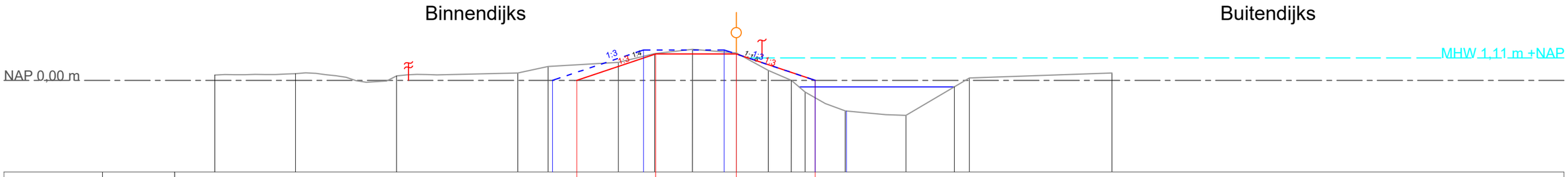

Legger	Hoogte t.o.v. N.A.P.											0,00			1,30			1,30			0,00			
	Afstand t.o.v. referentielijn											-7,90			-4,00			0,00			3,90			
Profiel van vrije ruimte	Hoogte t.o.v. N.A.P.										0,00			1,50			1,50			0,00				
	Afstand t.o.v. referentielijn										-10,30			-4,60			-0,60			5,10				
Register	Hoogte t.o.v. N.A.P.	0,26	0,33	0,22	0,37	0,68	0,89	1,33	1,52	1,36	0,50	0,00	-0,58	-1,51	-1,73	-0,32	0,12	0,36						
	Afstand t.o.v. referentielijn	-25,82	-21,82	-16,82	-10,82	-9,32	-5,75	-4,05	-2,19	0,00	1,58	2,71	3,40	5,39	8,39	10,79	11,54	18,59						
Invloedlijnen					-16,23 PU						PI 1,27													
Zones																								

Legger

- Leggerprofiel
- Profiel van vrije ruimte
- In stand te houden profiel
- Grens beschermingszone A
- Buitenkruin
- Kernzone
- Beschermingszone A
- Beschermingszone B (100 m Binnendijks, 150 m Buitendijks vanaf Buitenkruin)

Beheer register

- Beoordelingsprofiel
- Maatgevende hoogwaterstand (MHW)
- Bebouwing
- Grens stabiliteitszone
- Grens pipingzone
- Intreelijn kwel

waterschap vallei en veluwe

Steenbokstraat 10
postbus 4242
7320 AC Apeldoorn
tel.: 055 527 2911
fax: 055 527 2704
www.vallei-veluwe.nl

Getekend : H.Anwar
Datum
Inzage : 15-04-2019
Vastgesteld : 01-02-2022

Project: Legger van de regionale waterkering Westelijke Eemkades

Schaal : 1:200
Locatie code :

Omschr.: Dwarsprofiel WEK_DP_167,40

Formaat: A3

Blad: 101van153

DP_170,10

Binnendijks | Buitendijks

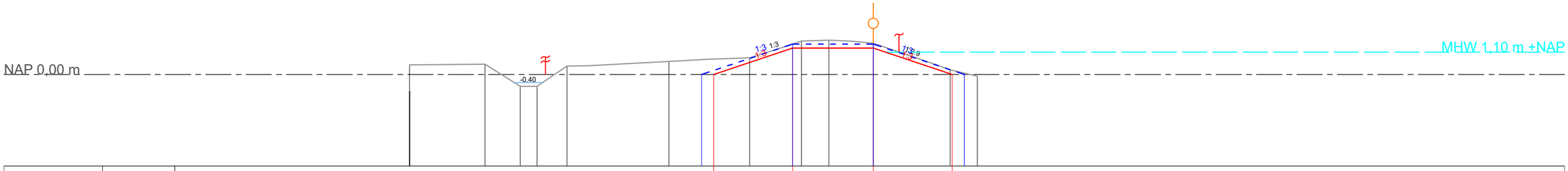

Legger	Hoogte t.o.v. N.A.P.										0,00		1,30		1,30		0,00	
	Afstand t.o.v. referentielijn										-7,90		-4,00		0,00		3,90	
Profiel van vrije ruimte	Hoogte t.o.v. N.A.P.										0,00		1,50		1,50		0,00	
	Afstand t.o.v. referentielijn										-9,50		-4,00		0,00		4,50	
Register	Hoogte t.o.v. N.A.P.	0.48		0.51	-0.58	-0.48	0.42		0.64		0.82	1.65	1.69	1.54		0.23	-0.08	
	Afstand t.o.v. referentielijn	-22,95		-19,21	-17,47	-16,65	-15,16		-10,12		-6,12	-3,56	-2,20	0,00		3,80	5,14	
Invloedlijnen						-16,23 PU									PI 1,27			
Zones																		

Legger

- Leggerprofiel
- Profiel van vrije ruimte
- In stand te houden profiel
- Grens beschermingszone A
- Buitenkruin
- Kernzone
- Beschermingszone A
- Beschermingszone B (100 m Binnendijks, 150 m Buitendijks vanaf Buitenkruin)

Beheer register

- Beoordelingsprofiel
- Maatgevende hoogwaterstand (MHW)
- Bebouwing
- Grens stabiliteitszone
- Grens pipingzone
- Intreelijn kwel

waterschap vallei en veluwe

Steenbokstraat 10
postbus 4242
7320 AC Apeldoorn
tel.: 055 527 2911
fax: 055 527 2704
www.vallei-veluwe.nl

Getekend : H.Anwar
Datum
Inzage : 15-04-2019
Vastgesteld : 01-02-2022

Project: Legger van de regionale waterkering Westelijke Eemkades

Schaal : 1:200
Locatie code :

Omschr.: Dwarsprofiel WEK_DP_170,10

Formaat: A3

Blad: 102van153

DP_171,10

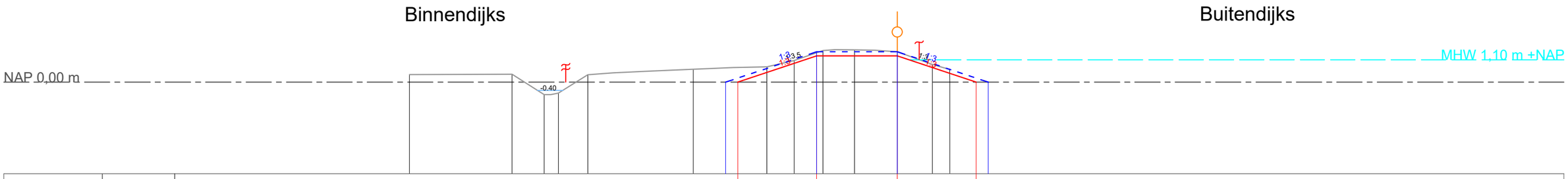
Binnendijks
Buitendijks
NAP 0,00 m
MHW 1,10 m +NAP
-0.40
1:3
1:3.5
1:4
1:3

| | | |

DP_172,10

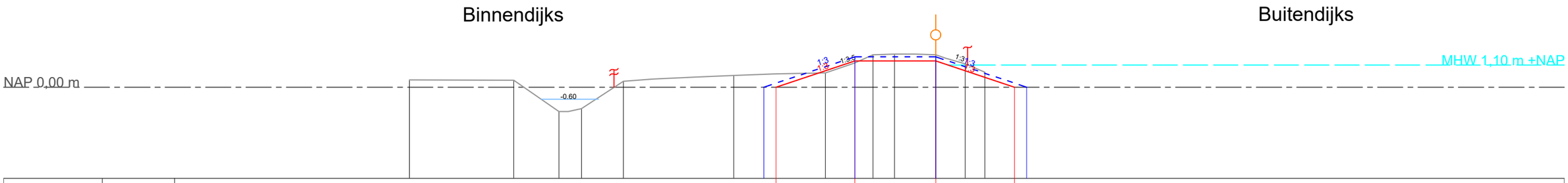
Binnendijks
Buitendijks
NAP 0,00 m
MHW 1,10 m +NAP
-0.60
1:3
1:3
1:3
1:3

| | | |

DP_173,20

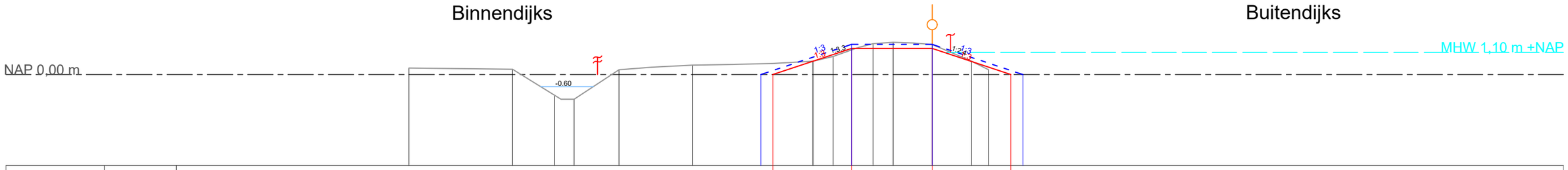
Binnendijks
Buitendijks
NAP 0,00 m
MHW 1,10 m +NAP
-0.60
1:3
1:3
1:2,3
1:2,3

| | | |

DP_174,20

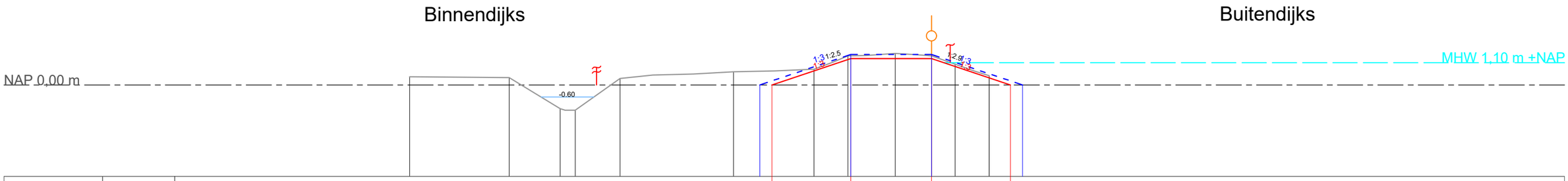

Legger	Hoogte t.o.v. N.A.P.										0,00	1,30	1,30	0,00			
	Afstand t.o.v. referentielijn										-7,90	-4,00	0,00	3,90			
Profiel van vrije ruimte	Hoogte t.o.v. N.A.P.										0,00	1,50	1,50	0,00			
	Afstand t.o.v. referentielijn										-9,50	-4,00	0,00	4,50			
Register	Hoogte t.o.v. N.A.P.	0,40	0,36	-1,17	-1,24	0,31	0,65	0,77	1,44	1,55	1,44	1,02	0,46				
	Afstand t.o.v. referentielijn	-25,83	-20,90	-18,38	-17,63	-15,42	-9,80	-5,81	-4,14	-1,80	0,00	1,16	2,85				
Invloedlijnen						-16,58 PU					PI 0,82						
Zones																	

Legger

- Leggerprofiel
- Profiel van vrije ruimte
- In stand te houden profiel
- Grens beschermingszone A
- Buitenkruin
- Kernzone
- Beschermingszone A
- Beschermingszone B (100 m Binnendijks, 150 m Buitendijks vanaf Buitenkruin)

Beheer register

- Beoordelingsprofiel
- Maatgevende hoogwaterstand (MHW)
- Bebouwing
- Grens stabiliteitszone
- Grens pipingzone
- Intreelijn kwel

waterschap vallei en veluwe

Steenbokstraat 10
postbus 4242
7320 AC Apeldoorn
tel.: 055 527 2911
fax: 055 527 2704
www.vallei-veluwe.nl

Getekend : H.Anwar
Datum
Inzage : 15-04-2019
Vastgesteld : 01-02-2022

Project: Legger van de regionale waterkering Westelijke Eemkades

Schaal : 1:200
Locatie code :

Omschr.: Dwarsprofiel WEK_DP_174,20

Formaat: A3

Blad: 106van153

DP_175,20

Binnendijks | Buitendijks

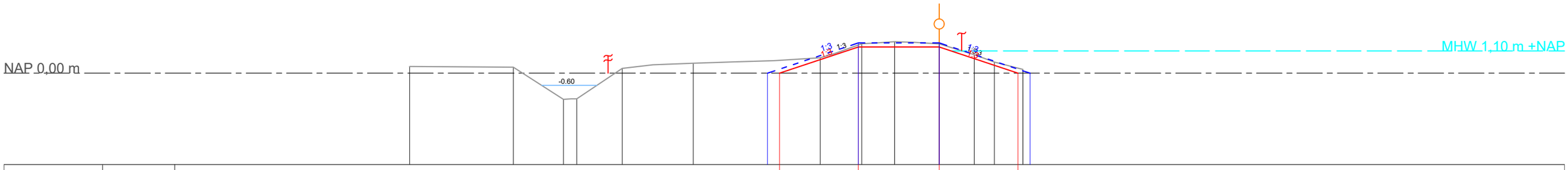

| | | |

DP_176,20

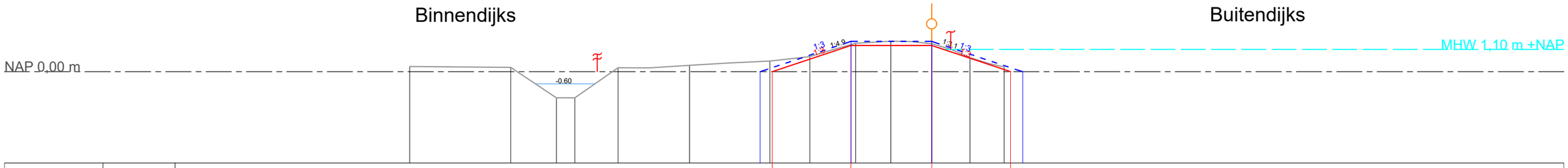

Legger	Hoogte t.o.v. N.A.P.									0,00	1,30	1,30	0,00				
	Afstand t.o.v. referentielijn									-7,90	-4,00	0,00	3,90				
Profiel van vrije ruimte	Hoogte t.o.v. N.A.P.									0,00	1,50	1,50	0,00				
	Afstand t.o.v. referentielijn									-9,50	-4,00	0,00	4,50				
Register	Hoogte t.o.v. N.A.P.	0.26	0.22	-1.26	-1.29	0.20	0.32	0.53	0.75	1.41	1.51	1.38	0.69	0.23			
	Afstand t.o.v. referentielijn	-25,85	-20,85	-18,59	-17,67	-15,53	-12,00	-8,01	-6,03	-3,76	-2,02	0,00	1,89	3,59			
Invloedlijnen						-16,58 PU						PI 0,94					
Zones																	

Legger

- Leggerprofiel
- Profiel van vrije ruimte
- In stand te houden profiel
- Grens beschermingszone A
- Buitenkruin
- Kernzone
- Beschermingszone A
- Beschermingszone B (100 m Binnendijks, 150 m Buitendijks vanaf Buitenkruin)

Beheer register

- Beoordelingsprofiel
- Maatgevende hoogwaterstand (MHW)
- Bebouwing
- Grens stabiliteitszone
- Grens pipingzone
- Intreelijn kwel

waterschap vallei en veluwe

Steenbokstraat 10
postbus 4242
7320 AC Apeldoorn
tel.: 055 527 2911
fax: 055 527 2704
www.vallei-veluwe.nl

Getekend : H.Anwar
Datum
Inzage : 15-04-2019
Vastgesteld : 01-02-2022

Project: Legger van de regionale waterkering Westelijke Eemkades

Schaal : 1:200
Locatie code :

Omschr.: Dwarsprofiel WEK_DP_176,20

Formaat: A3

Blad: 108van153

DP_177,20

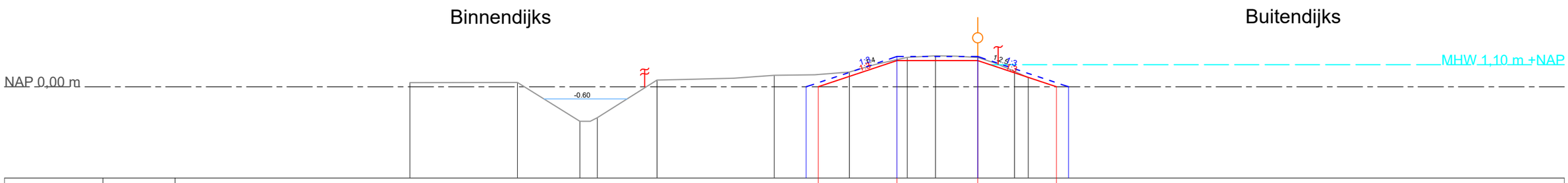
Binnendijks
Buitendijks
NAP 0,00 m
MHW 1,10 m +NAP
-0.60
1:3
1:4
1:2
1:3

| | | |

DP_178,20

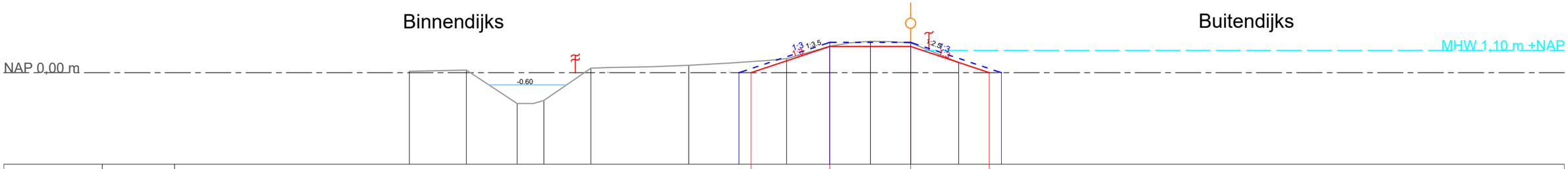
Binnendijks
Buitendijks
NAP 0,00 m
MHW 1,10 m +NAP
-0.60
1:3
1:3.5
1:2.5
1:3

| | | |

DP_179,30

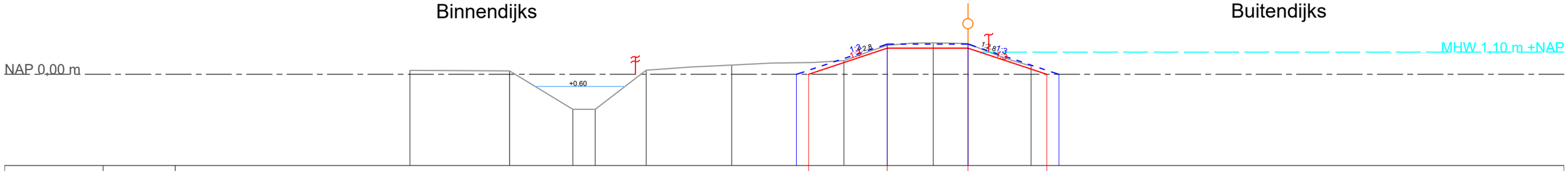
Binnendijks
Buitendijks
NAP 0,00 m
MHW 1,10 m +NAP
+0.60
1:2.8
1:3
1:2.8
1:3

| | | |

DP_180,30

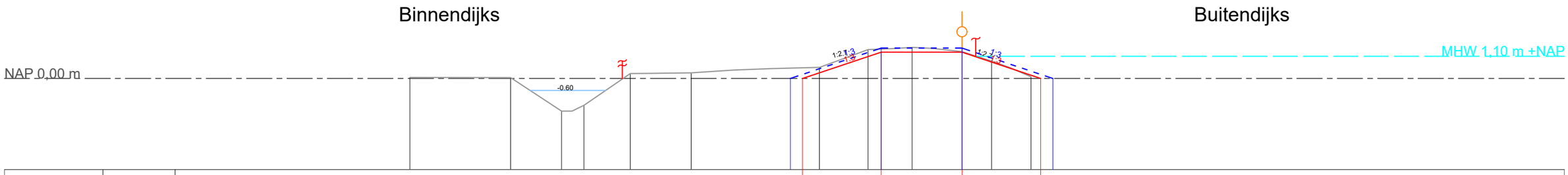

Legger	Hoogte t.o.v. N.A.P.							0,00		1,30		1,30		0,00		
	Afstand t.o.v. referentielijn							-7,90		-4,00		0,00		3,90		
Profiel van vrije ruimte	Hoogte t.o.v. N.A.P.							0,00		1,50		1,50		0,00		
	Afstand t.o.v. referentielijn							-9,50		-4,00		0,00		4,50		
Register	Hoogte t.o.v. N.A.P.	0.05	0.04	-1.62	-1.33	0.25	0.28	0.55	1.42	1.54	1.32	0.86	0.08			
	Afstand t.o.v. referentielijn	-27,33	-22,35	-19,83	-18,71	-16,42	-13,40	-7,05	-4,65	-2,47	0,00	1,47	3,41			
Invloedlijnen						-16,82 PU					PI 0,68					
Zones																

Legger

- Leggerprofiel
- Profiel van vrije ruimte
- In stand te houden profiel
- Grens beschermingszone A
- Buitenkruin
- Kernzone
- Beschermingszone A
- Beschermingszone B (100 m Binnendijks, 150 m Buitendijks vanaf Buitenkruin)

Beheer register

- Beoordelingsprofiel
- Maatgevende hoogwaterstand (MHW)
- Bebouwing
- Grens stabiliteitszone
- Grens pipingzone
- Intreelijn kwel

waterschap vallei en veluwe

Steenbokstraat 10
postbus 4242
7320 AC Apeldoorn
tel.: 055 527 2911
fax: 055 527 2704
www.vallei-veluwe.nl

Getekend : H.Anwar
Datum
Inzage : 15-04-2019
Vastgesteld : 01-02-2022

Project: Legger van de regionale waterkering Westelijke Eemkades

Schaal : 1:200
Locatie code :

Omschr.: Dwarsprofiel WEK_DP_180,30

Formaat: A3

Blad: 112van153

DP_181,30

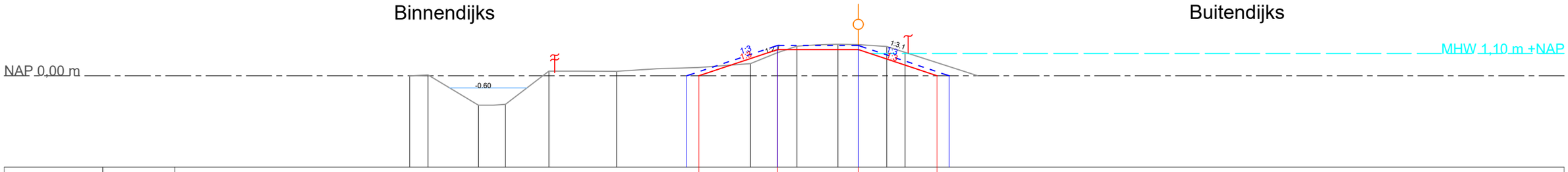
Binnendijks
Buitendijks
NAP 0,00 m
MHW 1,10 m +NAP
-0.60
1:3
1:3
1:3
1:3

| | | |

DP_182,30

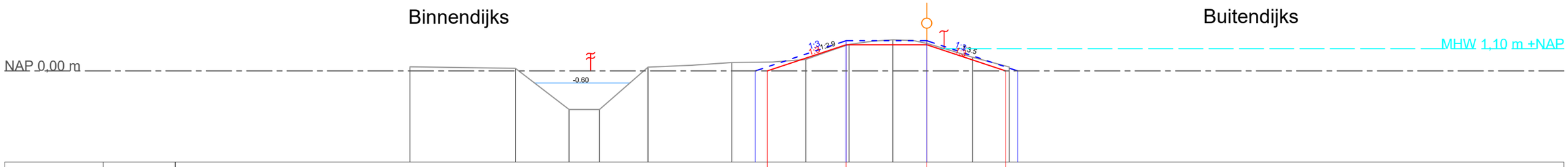

Legger	Hoogte t.o.v. N.A.P.							0,00		1,30		1,30		0,00		
	Afstand t.o.v. referentielijn							-7,90		-4,00		0,00		3,90		
Profiel van vrije ruimte	Hoogte t.o.v. N.A.P.							0,00		1,50		1,50		0,00		
	Afstand t.o.v. referentielijn							-9,50		-4,00		0,00		4,50		
Register	Hoogte t.o.v. N.A.P.	0.21	0.13	-1.90	-1.91	0,19	0,41	0,57	1,31	1,54	1,36	0,68	0,20			
	Afstand t.o.v. referentielijn	-25,60	-20,38	-17,72	-16,22	-13,81	-9,66	-6,00	-3,85	-1,69	0,00	2,26	4,08			
Invloedlijnen					-16,65 PU						PI 0,85					
Zones																

Legger

- Leggerprofiel
- Profiel van vrije ruimte
- In stand te houden profiel
- Grens beschermingszone A
- Buitenkruin
- Kernzone
- Beschermingszone A
- Beschermingszone B (100 m Binnendijks, 150 m Buitendijks vanaf Buitenkruin)

Beheer register

- Beoordelingsprofiel
- Maatgevende hoogwaterstand (MHW)
- Bebouwing
- Grens stabiliteitszone
- Grens pipingzone
- Intreelijn kwel

waterschap vallei en veluwe

Steenbokstraat 10
postbus 4242
7320 AC Apeldoorn
tel.: 055 527 2911
fax: 055 527 2704
www.vallei-veluwe.nl

Getekend : H.Anwar
Datum
Inzage : 15-04-2019
Vastgesteld : 01-02-2022

Project: Legger van de regionale waterkering Westelijke Eemkades

Schaal : 1:200
Locatie code :

Omschr.: Dwarsprofiel WEK_DP_182,30

Formaat: A3

Blad: 114van153

DP_183,40

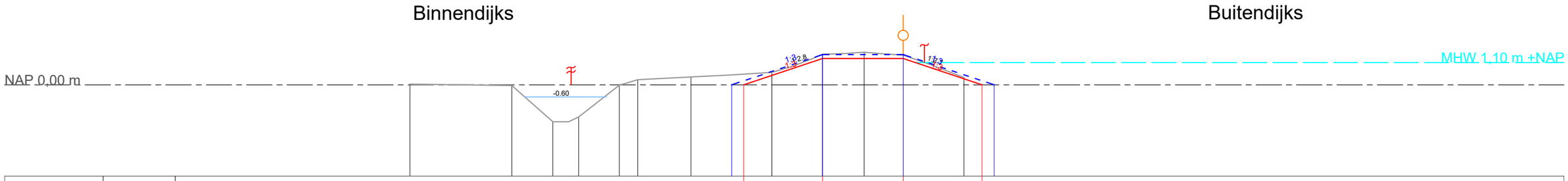

| | | |

DP_185,00

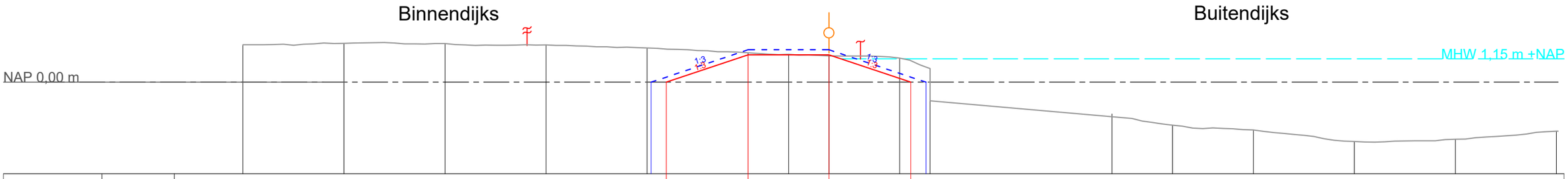

Legger	Hoogte t.o.v. N.A.P.								0,00		1,35		1,35		0,00										
	Afstand t.o.v. referentielijn								-8,05		-4,00		0,00		4,05										
Profiel van vrije ruimte	Hoogte t.o.v. N.A.P.								0,00		1,60		1,60		0,00										
	Afstand t.o.v. referentielijn								-8,80		-4,00		0,00		4,80										
Register	Hoogte t.o.v. N.A.P.	1,85	1,92	1,91	1,84	1,69		1,45	1,37	1,30		1,19	0,67		-1,56	-2,12	-2,36	-2,93	-2,82	-2,42					
	Afstand t.o.v. referentielijn	-29,00	-24,00	-19,00	-14,00	-9,00		-4,00	-2,00	0,00		3,50	5,00		14,00	17,00	21,00	26,00	31,00	36,00					
Invloedlijnen					-14,94 PU							PI 1,56													
Zones																									

Legger

- Leggerprofiel
- Profiel van vrije ruimte
- In stand te houden profiel
- Grens beschermingszone A
- Buitenkruin
- Kernzone
- Beschermingszone A
- Beschermingszone B (100 m Binnendijks, 150 m Buitendijks vanaf Buitenkruin)

Beheer register

- Beoordelingsprofiel
- Maatgevende hoogwaterstand (MHW)
- Bebouwing
- Grens stabiliteitszone
- Grens pipingzone
- Intreelijn kwel

waterschap vallei en veluwe

Steenbokstraat 10
postbus 4242
7320 AC Apeldoorn
tel.: 055 527 2911
fax: 055 527 2704
www.vallei-veluwe.nl

Getekend : H.Anwar
Datum
Inzage : 15-04-2019
Vastgesteld : 01-02-2022

Project: Legger van de regionale waterkering Westelijke Eemkades

Schaal : 1:200
Locatie code :

Omschr.: Dwarsprofiel WEK_DP_185,00

Formaat: A3

Blad: 116van153

DP_187,50

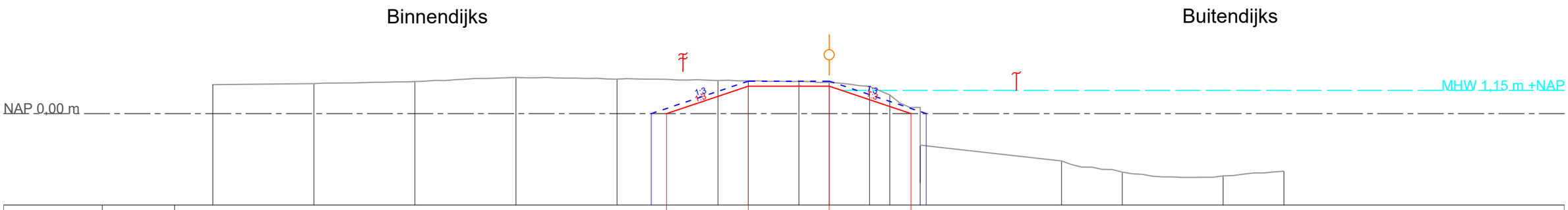

Legger	Hoogte t.o.v. N.A.P.											0,00			1,35		1,35				0,00		
	Afstand t.o.v. referentielijn											-8,05			-4,00		0,00				4,05		
Profiel van vrije ruimte	Hoogte t.o.v. N.A.P.											0,00			1,60		1,60				0,00		
	Afstand t.o.v. referentielijn											-8,80			-4,00		0,00				4,80		
Register	Hoogte t.o.v. N.A.P.	1,43	1,48	1,58	1,78	1,70	1,63	1,61	1,59	1,54	1,34	0,92	0,30	-2,34	-2,89	-3,08	-2,85						
	Afstand t.o.v. referentielijn	-30,50	-25,50	-20,50	-15,50	-10,50	-5,50	-4,00	-1,50	0,00	2,00	3,00	4,50	11,50	14,50	19,50	22,50						
Invloedlijnen							-7,24 PU							PI 9,26									
Zones																							

Legger

- Leggerprofiel
- Profiel van vrije ruimte
- In stand te houden profiel
- Grens beschermingszone A
- Buitenkruin
- Kernzone
- Beschermingszone A
- Beschermingszone B (100 m Binnendijks, 150 m Buitendijks vanaf Buitenkruin)

Beheer register

- Beoordelingsprofiel
- Maatgevende hoogwaterstand (MHW)
- Bebouwing
- Grens stabiliteitszone
- Grens pipingzone
- Intreelijn kwel

waterschap vallei en veluwe

Steenbokstraat 10
postbus 4242
7320 AC Apeldoorn
tel.: 055 527 2911
fax: 055 527 2704
www.vallei-veluwe.nl

Getekend : H.Anwar
Datum
Inzage : 15-04-2019
Vastgesteld : 01-02-2022

Project: Legger van de regionale waterkering Westelijke Eemkades

Schaal : 1:200
Locatie code :

Omschr.: Dwarsprofiel WEK_DP_187,50

Formaat: A3

Blad: 117van153

DP_189,00

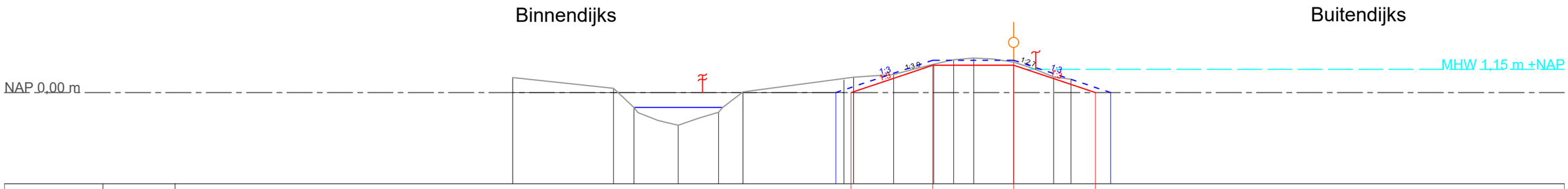
Binnendijks
Buitendijks
NAP 0,00 m
MHW 1,15 m +NAP
1:3
1:3,8
1:2,7
1:3
1:3

| | | |

DP_190,00

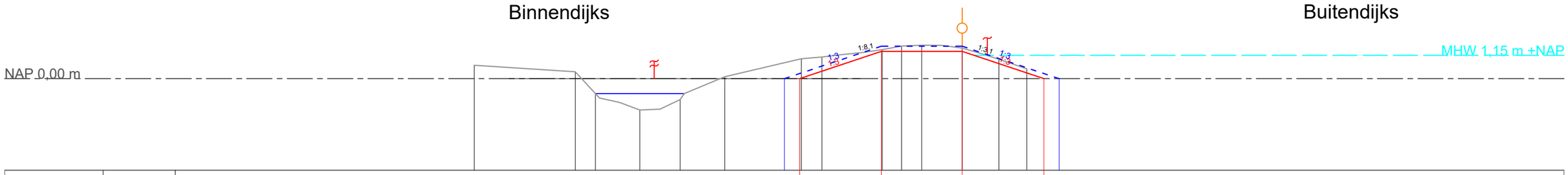

| | | |

DP_191,00

Binnendijks | Buitendijks

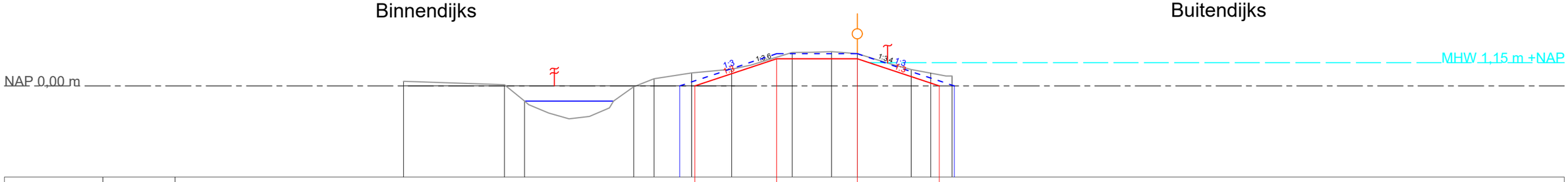

| | | |

DP_192,00

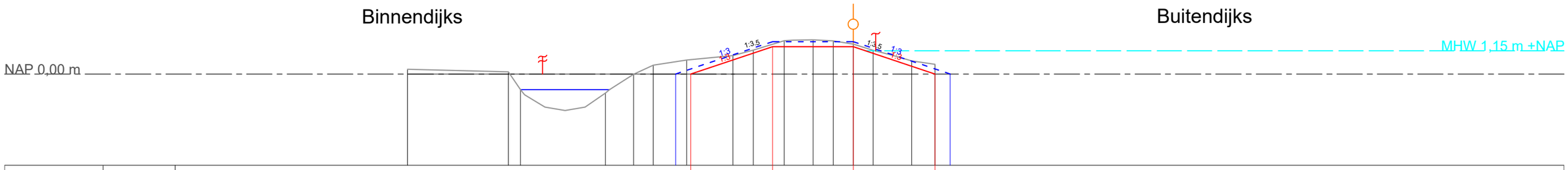

| | | |

DP_193,00

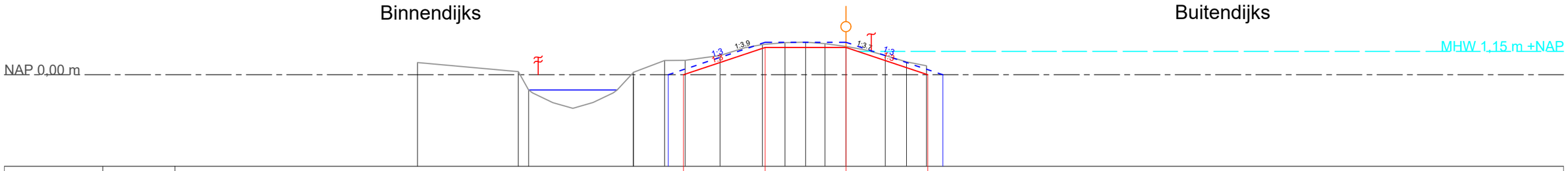

| | | |

DP_194,10

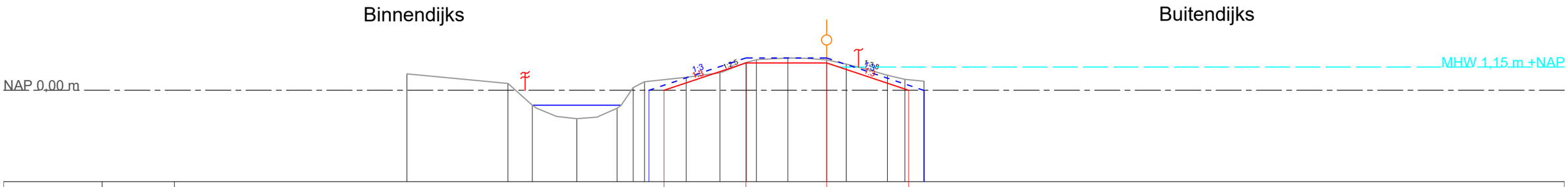
Binnendijks
Buitendijks
NAP 0,00 m
MHW 1,15 m +NAP
1:3
1:2,5
1:3,0
1:2,5

| | | |

DP_195,10

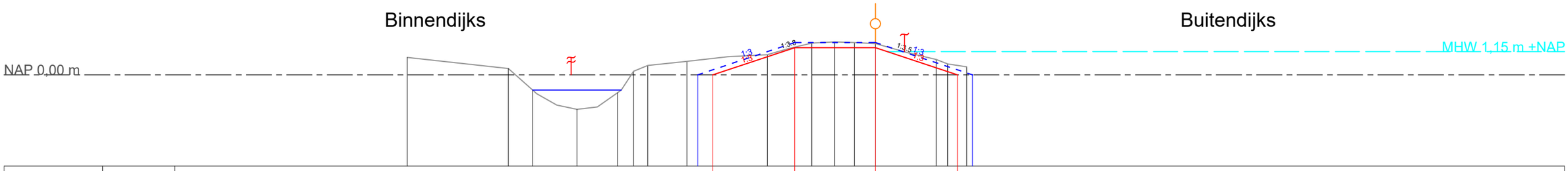

| | | |

DP_196,10

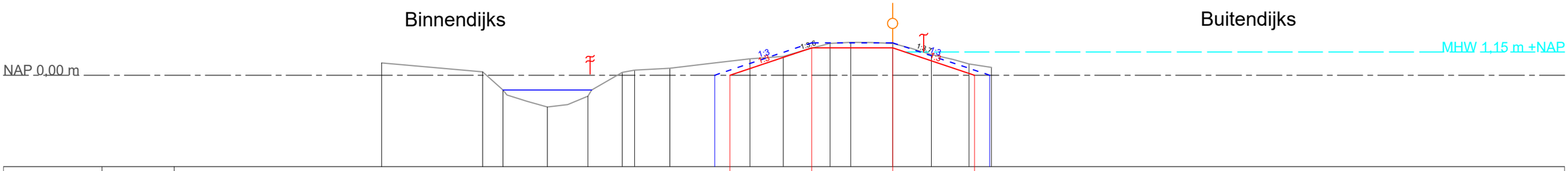

| | | |

DP_197,20

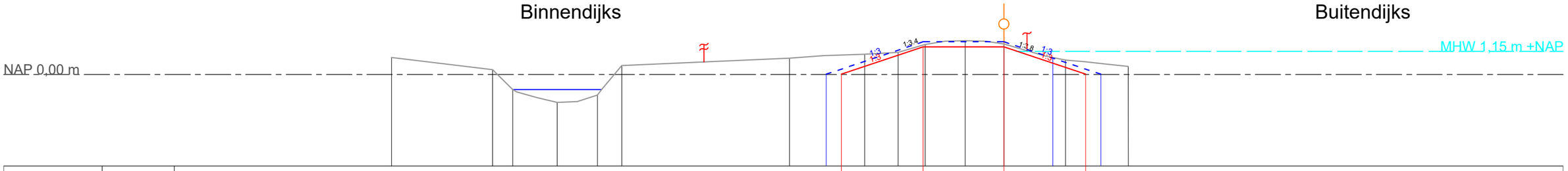
Binnendijks
Buitendijks
NAP 0,00 m
MHW 1,15 m +NAP
1:3
1:3
1:3,4
1:3,8
1:3
1:3

| | | |

DP_198,20

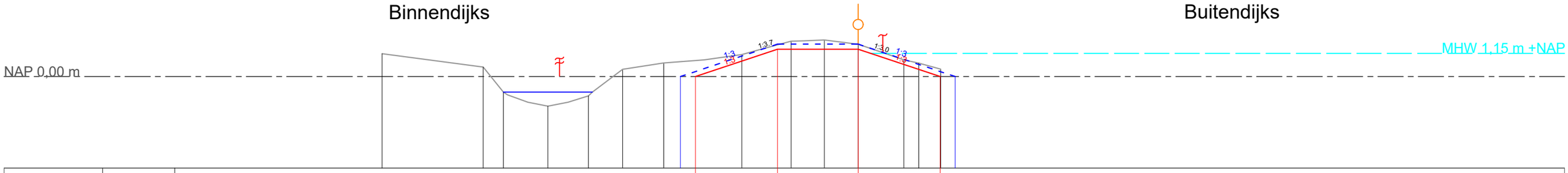
Binnendijks
Buitendijks
NAP 0,00 m
MHW 1,15 m +NAP
1:3
1:3
1:3,7
1:3,0
1:3
1:3

| | | |

DP_199,20

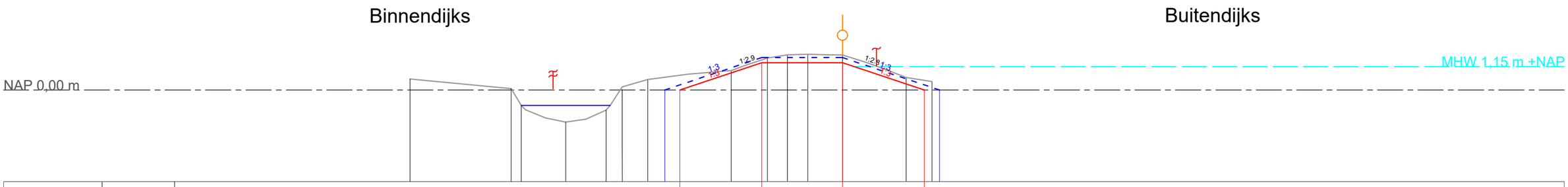

| | | |

DP_200,20

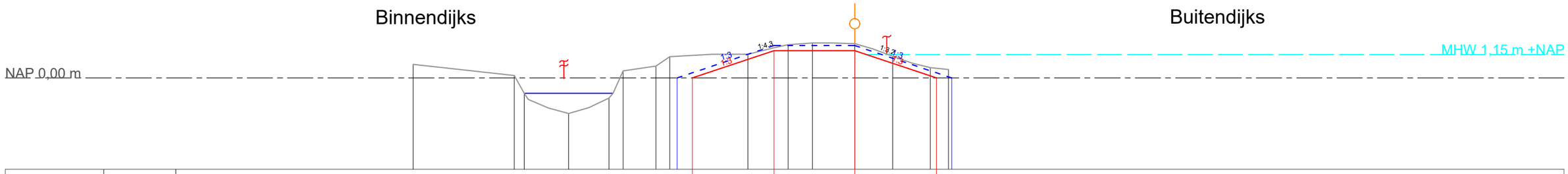
Binnendijks
Buitendijks
NAP 0,00 m
MHW 1,15 m +NAP
1:3
1:4,3
1:3
1:3
1:4,3
1:3

| | | |

DP_201,20

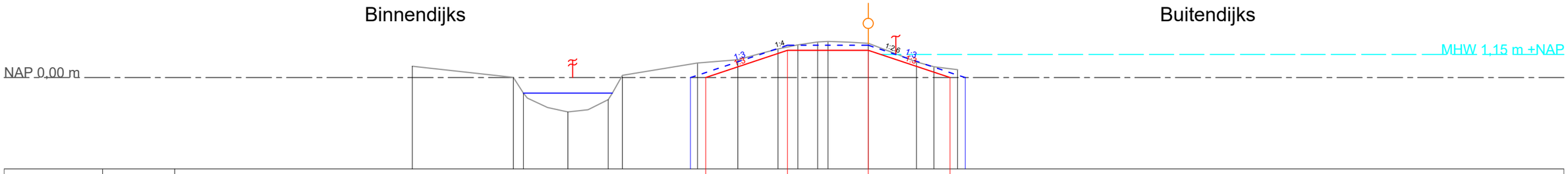
Binnendijks
Buitendijks
NAP 0,00 m
MHW 1,15 m +NAP
1:4
1:3
1:3
1:2,6
1:3
1:3

| | | |

DP_202,30

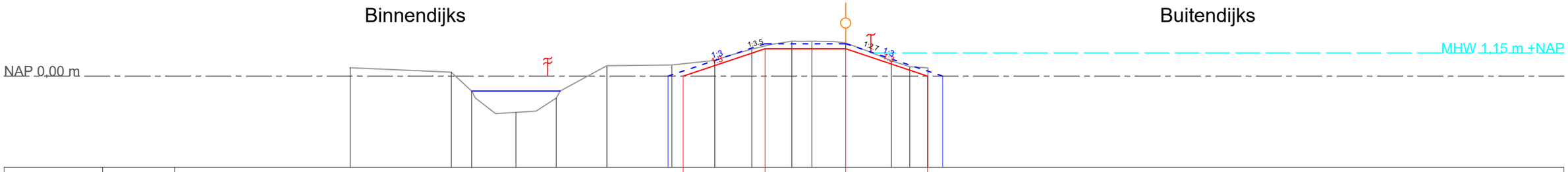
Binnendijks
Buitendijks
NAP 0,00 m
MHW 1,15 m +NAP
1:3,5
1:3
1:3
1:2,7
1:3
1:3

| | | |

DP_203,60

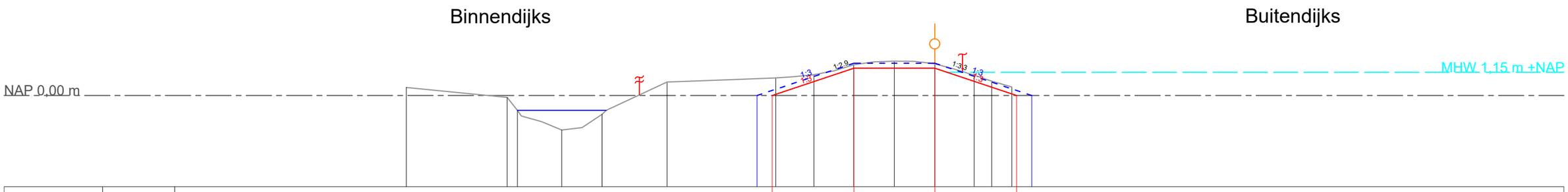
Binnendijks
Buitendijks
NAP 0,00 m
MHW 1,15 m +NAP
1:3
1:3
1:2,9
1:3,3
1:3
1:3

| | | |

DP_204,70

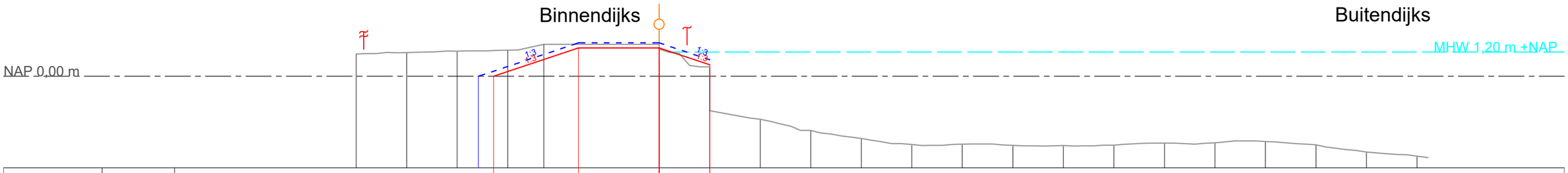

Legger	Hoogte t.o.v. N.A.P.					0,00			1.40			1.40		0,57											
	Afstand t.o.v. referentielijn					-8,20			-4,00			0,00		2,50											
Profiel van vrije ruimte	Hoogte t.o.v. N.A.P.					0,00			1.65			1.65		0,87											
	Afstand t.o.v. referentielijn					-8,95			-4,00			0,00		2,50											
Register	Hoogte t.o.v. N.A.P.	1,10	1,17	1,24	1,29	1,58						1,58		0,47	-2,12	-2,67	-3,07	-3,37	-3,35	-3,41	-3,42	-3,40	-3,30	-3,28	-3,22	-3,38	-3,74	-3,94
	Afstand t.o.v. referentielijn	-15,00	-12,50	-10,00	-7,50	-5,70						0,00		2,50	5,00	7,50	10,00	12,50	15,00	17,50	20,00	22,50	25,00	27,50	30,00	32,50	35,00	37,50
Invloedlijnen																												
Zones																												

Legger

- Leggerprofiel
- Profiel van vrije ruimte
- In stand te houden profiel
- Grens beschermingszone A
- Buitenkruin
- Kernzone
- Beschermingszone A
- Beschermingszone B (100 m Binnendijks, 150 m Buitendijks vanaf Buitenkruin)

Beheer register

- Beoordelingsprofiel
- Maatgevende hoogwaterstand (MHW)
- Bebouwing
- Grens stabiliteitszone
- Grens pipingzone
- Intreelijn kwel

waterschap vallei en veluwe

Steenbokstraat 10
postbus 4242
7320 AC Apeldoorn
tel.: 055 527 2911
fax: 055 527 2704
www.vallei-veluwe.nl

Getekend : H.Anwar
Datum
Inzage : 15-04-2019
Vastgesteld : 01-02-2022

Project: Legger van de regionale waterkering Westelijke Eemkades

Schaal : 1:200
Locatie code :

Omschr.: Dwarsprofiel WEK_DP_204,70

Formaat: A3

Blad: 133van153

DP_205,60

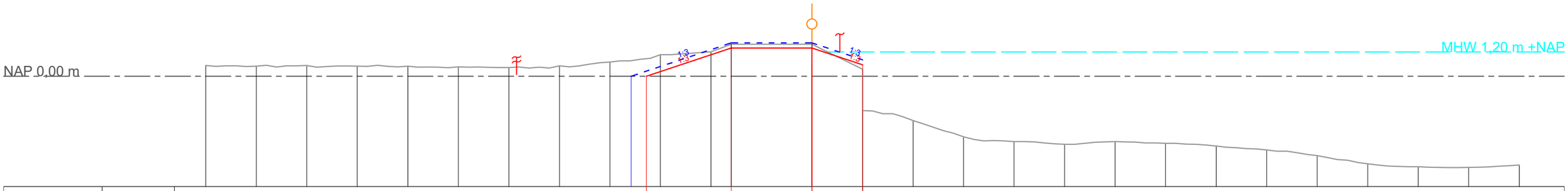

Legger	Hoogte t.o.v. N.A.P.											0,00			1,40			1,40			0,57												
	Afstand t.o.v. referentielijn											-8,20			-4,00			0,00			2,50												
Profiel van vrije ruimte	Hoogte t.o.v. N.A.P.										0,00				1,65			1,65			0,87												
	Afstand t.o.v. referentielijn										-8,95				-4,00			0,00			2,50												
Register	Hoogte t.o.v. N.A.P.	0,53	0,50	0,53	0,50	0,50	0,47	0,43	0,52	0,70		1,07		1,21	1,58			1,58			-1,70		-2,19		-3,00		-3,23		-3,37		-3,23		-3,32	
	Afstand t.o.v. referentielijn	-30,00	-27,50	-25,00	-22,50	-20,00	-17,50	15,00	-12,50	-10,00		-7,50		-5,00	-4,00			0,00			2,50		5,00		7,50		10,00		12,50		15,00		17,50	
Invloedlijnen								14,73 PU												PI 1,37													
Zones																																	

Legger	Hoogte t.o.v. N.A.P.											0,00			1,40			1,40			0,57												
	Afstand t.o.v. referentielijn											-8,20			-4,00			0,00			2,50												
Profiel van vrije ruimte	Hoogte t.o.v. N.A.P.										0,00				1,65			1,65			0,87												
	Afstand t.o.v. referentielijn										-8,95				-4,00			0,00			2,50												
Register	Hoogte t.o.v. N.A.P.	-3,93	-4,33	-4,48	-4,51	-4,39																											
	Afstand t.o.v. referentielijn	25,00	27,50	30,00	32,50	35,00																											
Invloedlijnen																																	
Zones																																	

Legger

- Leggerprofiel
- Profiel van vrije ruimte
- In stand te houden profiel
- Grens beschermingszone A
- Buitenkruin
- Kernzone
- Beschermingszone A
- Beschermingszone B (100 m Binnendijks, 150 m Buitendijks vanaf Buitenkruin)

Beheer register

- Beoordelingsprofiel
- Maatgevende hoogwaterstand (MHW)
- Bebouwing
- Grens stabiliteitszone
- Grens pipingzone
- Intreelijn kwel

waterschap vallei en veluwe

Steenbokstraat 10
postbus 4242
7320 AC Apeldoorn
tel.: 055 527 2911
fax: 055 527 2704
www.vallei-veluwe.nl

Getekend : H.Anwar
Datum
Inzage : 15-04-2019
Vastgesteld : 01-02-2022

Project: Legger van de regionale waterkering Westelijke Eemkades

Schaal : 1:200
Locatie code :

Omschr.: Dwarsprofiel WEK_DP_205,60

Formaat: A3

Blad: 134van153

DP_207,00

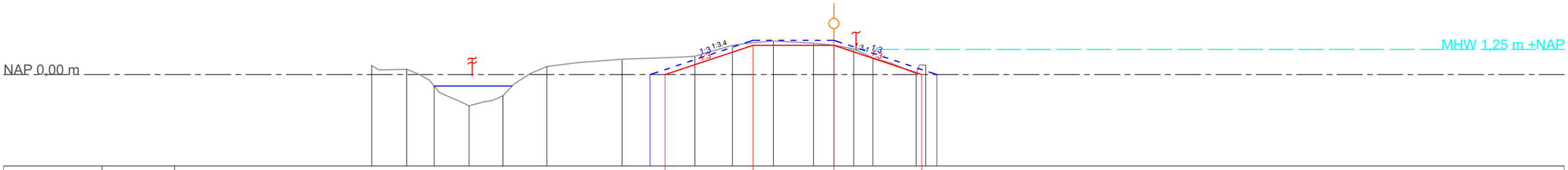

| | | |

DP_207,80

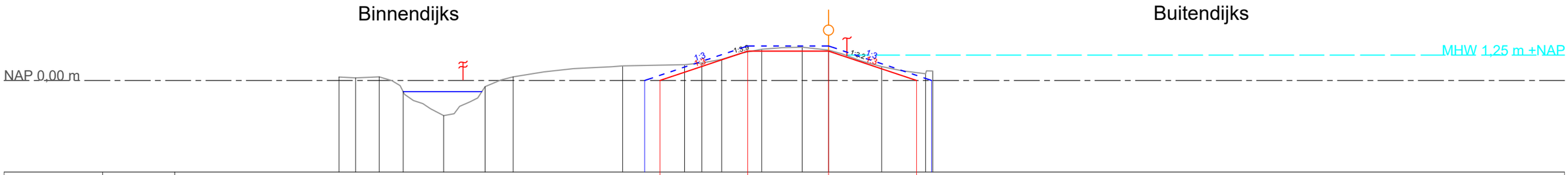

| | | |

DP_208,80

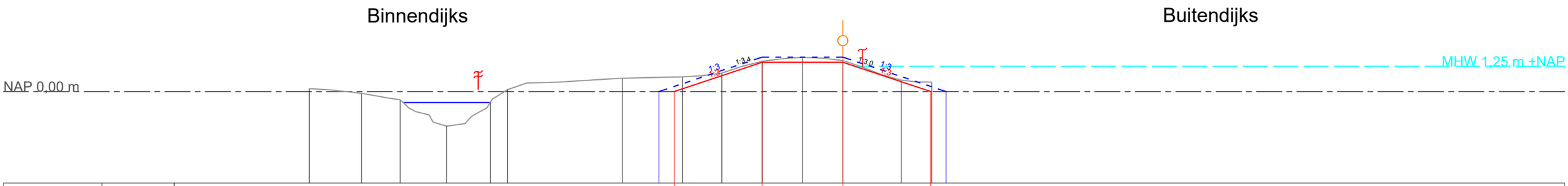

| | | |

DP_209,80

Binnendijks | Buitendijks

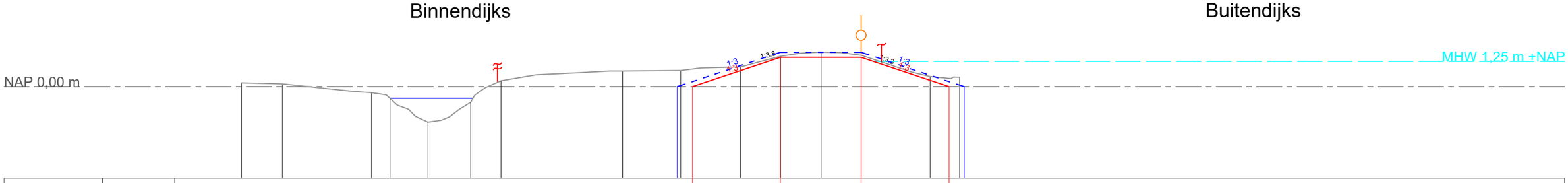

| | | |

DP_210,80

Binnendijks | Buitendijks

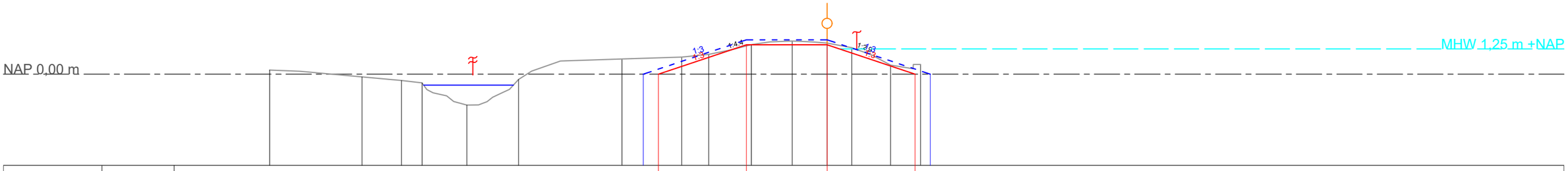

| | | |

DP_212,00

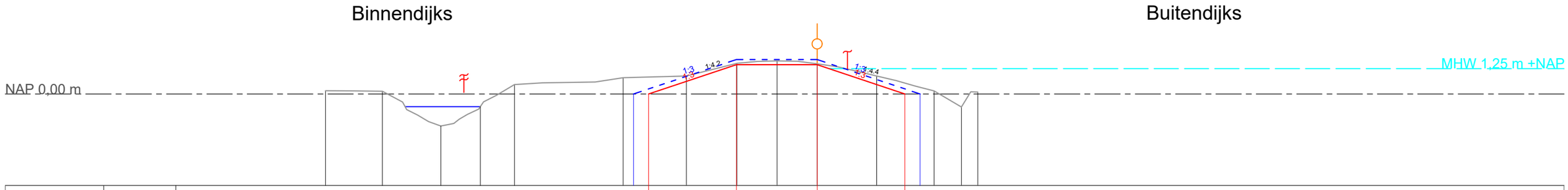
Binnendijks
Buitendijks
MHW 1,25 m +NAP
NAP 0,00 m
1:3
1:4,2
1:3
1:4,4
1:3

| | | |

DP_213,00

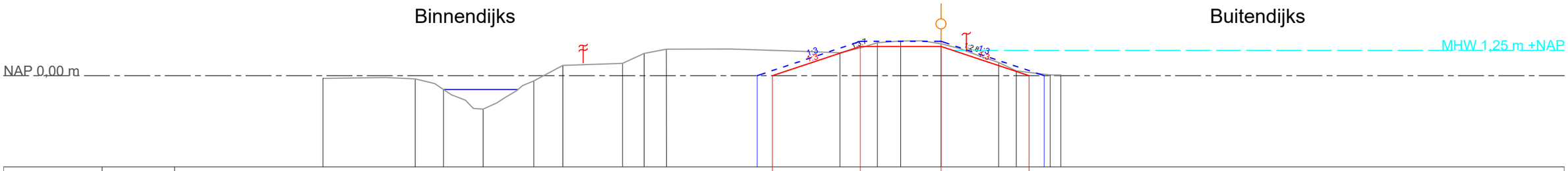

| | | |

DP_213,40

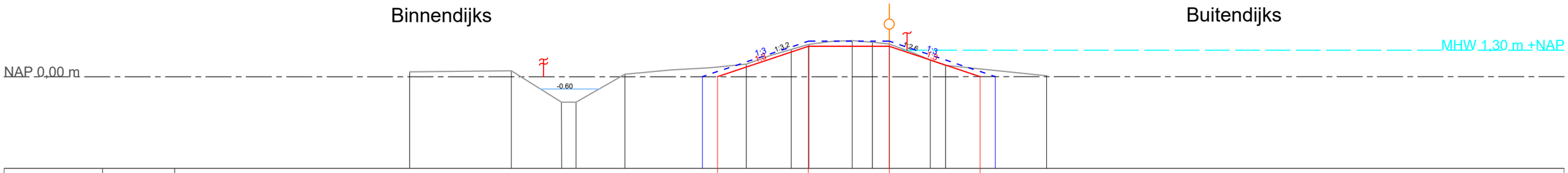
Binnendijks
Buitendijks
MHW 1,30 m +NAP
NAP 0,00 m
-0,60
1:3
1:3,2
1:2,6
1:3

| | | |

DP_214,40

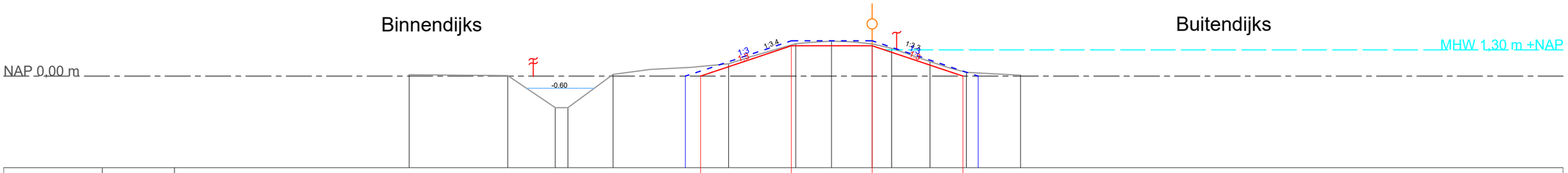

Legger	Hoogte t.o.v. N.A.P.										0,00			1,50			1,50			0,00				
	Afstand t.o.v. referentielijn										-8,50			-4,00			0,00			4,50				
Profiel van vrije ruimte	Hoogte t.o.v. N.A.P.										0,00			1,75			1,75			0,00				
	Afstand t.o.v. referentielijn										-9,25			-4,00			0,00			5,25				
Register	Hoogte t.o.v. N.A.P.	0,07		0,02	-1,53	-1,55	0,09		0,61		1,61	1,73	1,60	1,37	0,73	0,19	0,05							
	Afstand t.o.v. referentielijn	-22,93		-18,04	-15,69	-15,06	-12,83		-7,11		-3,78	-2,02	0,00	0,97	2,87	4,66	7,35							
Invloedlijnen					-16,78 PU									PI 1,22										
Zones																								

Legger

- Leggerprofiel
- Profiel van vrije ruimte
- In stand te houden profiel
- Grens beschermingszone A
- Buitenkruin
- Kernzone
- Beschermingszone A
- Beschermingszone B (100 m Binnendijks, 150 m Buitendijks vanaf Buitenkruin)

Beheer register

- Beoordelingsprofiel
- Maatgevende hoogwaterstand (MHW)
- Bebouwing
- Grens stabiliteitszone
- Grens pipingzone
- Intreelijn kwel

waterschap vallei en veluwe

Steenbokstraat 10
postbus 4242
7320 AC Apeldoorn
tel.: 055 527 2911
fax: 055 527 2704
www.vallei-veluwe.nl

Getekend : H.Anwar
Datum
Inzage : 15-04-2019
Vastgesteld : 01-02-2022

Project: Legger van de regionale waterkering Westelijke Eemkades

Schaal : 1:200
Locatie code :

Omschr.: Dwarsprofiel WEK_DP_214,40

Formaat: A3

Blad: 143van153

DP_215,50

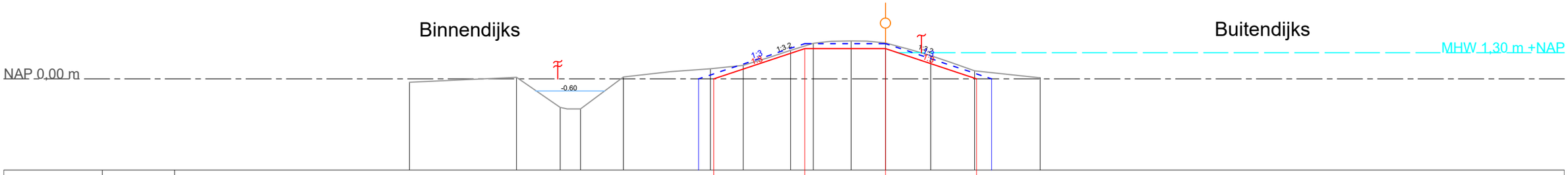

Legger	Hoogte t.o.v. N.A.P.										0,00			1,50			1,50			0,00				
	Afstand t.o.v. referentielijn										-8,50			-4,00			0,00			4,50				
Profiel van vrije ruimte	Hoogte t.o.v. N.A.P.										0,00			1,75			1,75			0,00				
	Afstand t.o.v. referentielijn										-9,25			-4,00			0,00			5,25				
Register	Hoogte t.o.v. N.A.P.	-0,17		0,08	-1,41	-1,49	0,09		0,50	0,67		1,41	1,76		1,89	1,78		1,16	0,39		0,05			
	Afstand t.o.v. referentielijn	-23,56		-18,26	-16,10	-15,09	-12,97		-8,67	-7,05		-4,70	-3,58		-1,70	0,00		2,23	4,41		7,65			
Invloedlijnen					-16,22 PU													PI 1,78						
Zones																								

Legger

- Leggerprofiel
- Profiel van vrije ruimte
- In stand te houden profiel
- Grens beschermingszone A
- Buitenkruin
- Kernzone
- Beschermingszone A
- Beschermingszone B (100 m Binnendijks, 150 m Buitendijks vanaf Buitenkruin)

Beheer register

- Beoordelingsprofiel
- Maatgevende hoogwaterstand (MHW)
- Bebouwing
- Grens stabiliteitszone
- Grens pipingzone
- Intreelijn kwel

waterschap vallei en veluwe

Steenbokstraat 10
postbus 4242
7320 AC Apeldoorn
tel.: 055 527 2911
fax: 055 527 2704
www.vallei-veluwe.nl

Getekend : H.Anwar
Datum
Inzage : 15-04-2019
Vastgesteld : 01-02-2022

Project: Legger van de regionale waterkering Westelijke Eemkades

Schaal : 1:200
Locatie code :

Omschr.: Dwarsprofiel WEK_DP_215,50

Formaat: A3

Blad: 144van153

DP_216,50

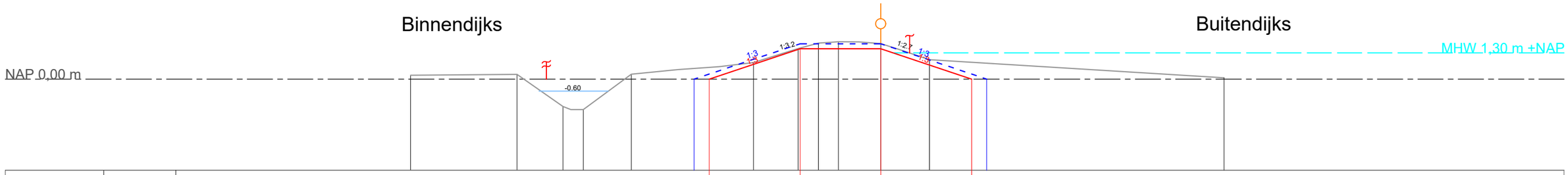
Binnendijks
Buitendijks
MHW 1,30 m +NAP
NAP 0,00 m
-0.60
1:3
1:3,2
1:2
1:3
1:3

| | | |

DP_217,50

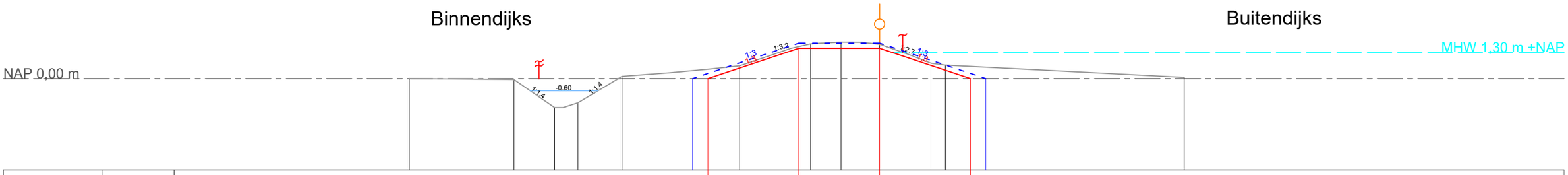
Binnendijks
Buitendijks
MHW 1,30 m +NAP
NAP 0,00 m
-0.60
1:1.4
1:1.4
1:3
1:3.2
1:2
1:3
1:3

| | | |

DP_218,50

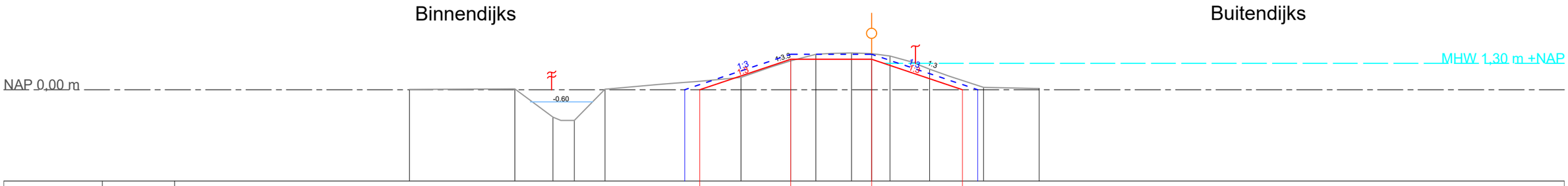

Legger	Hoogte t.o.v. N.A.P.										0,00			1,50			1,50			0,00				
	Afstand t.o.v. referentielijn										-8,50			-4,00			0,00			4,50				
Profiel van vrije ruimte	Hoogte t.o.v. N.A.P.										0,00			1,75			1,75			0,00				
	Afstand t.o.v. referentielijn										-9,25			-4,00			0,00			5,25				
Register	Hoogte t.o.v. N.A.P.	0.02		0.04	-1.35	-1.52	0.02		0.61	1.43	1.75	1.82	1.78	1.67	1.01	0.12	0.06							
	Afstand t.o.v. referentielijn	-22,87		-17,65	-15,76	-14,71	-13,20		-6,46	-4,00	-2,75	-1,00	0,00	0,91	2,87	5,54	8,29							
Invloedlijnen					-15,83 PU										PI 2,17									
Zones																								

Legger

- Leggerprofiel
- Profiel van vrije ruimte
- In stand te houden profiel
- Grens beschermingszone A
- Buitenkruin
- Kernzone
- Beschermingszone A
- Beschermingszone B (100 m Binnendijks, 150 m Buitendijks vanaf Buitenkruin)

Beheer register

- Beoordelingsprofiel
- Maatgevende hoogwaterstand (MHW)
- Bebouwing
- Grens stabiliteitszone
- Grens pipingzone
- Intreelijn kwel

waterschap vallei en veluwe

Steenbokstraat 10
postbus 4242
7320 AC Apeldoorn
tel.: 055 527 2911
fax: 055 527 2704
www.vallei-veluwe.nl

Getekend : H.Anwar
Datum
Inzage : 15-04-2019
Vastgesteld : 01-02-2022

Project: Legger van de regionale waterkering Westelijke Eemkades

Schaal : 1:200
Locatie code :

Omschr.: Dwarsprofiel WEK_DP_218,50

Formaat: A3

Blad: 147van153

DP_219,50

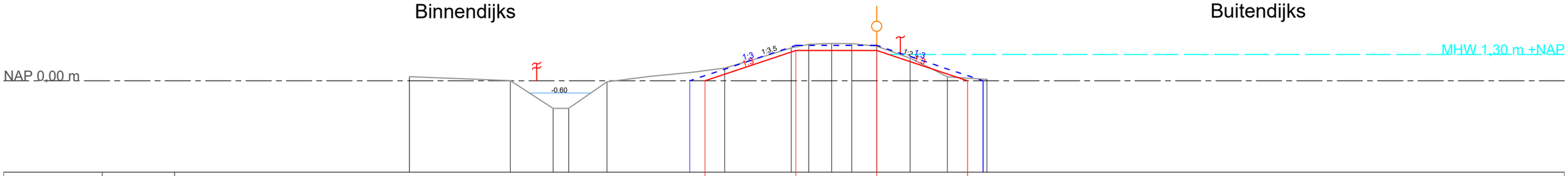
Binnendijks
Buitendijks
MHW 1,30 m +NAP
NAP 0,00 m
-0.60
1:3
1:3,5
1:3
1:3
1:3

| | | |

DP_220,50

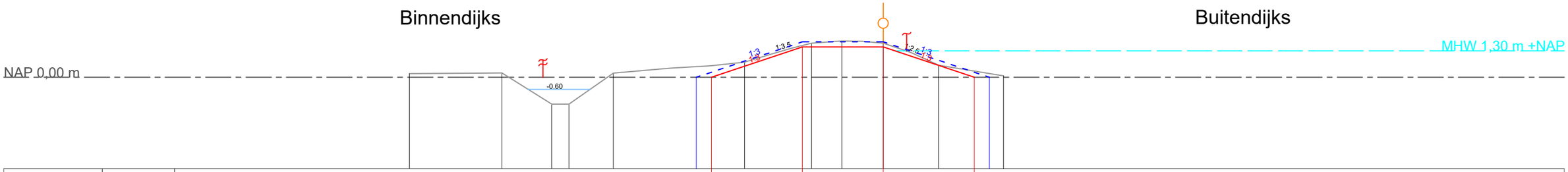
Binnendijks
Buitendijks
NAP 0,00 m
MHW 1,30 m +NAP
-0,60
1:3
1:3,5
1:2,5
1:3

| | | |

DP_221,50

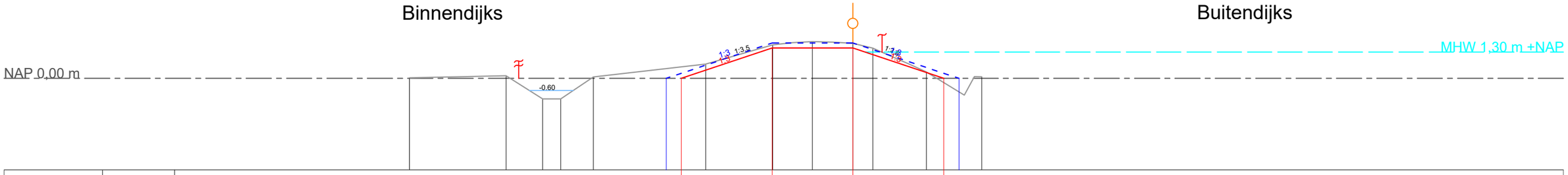
Binnendijks
Buitendijks
NAP 0,00 m
MHW 1,30 m +NAP
-0.60
1:3
1:3,5
1:3
1:3,5
1:3

| | | |

DP_222,50

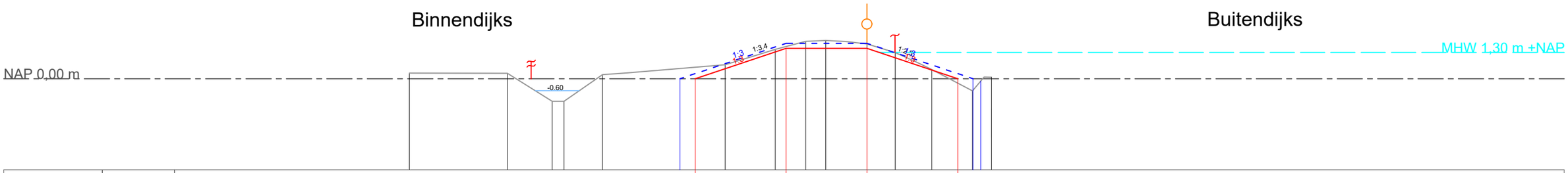
Binnendijks
Buitendijks
NAP 0,00 m
MHW 1,30 m +NAP
-0.60
1:3
1:3,4
1:3
1:3

| | | |

DP_223,50

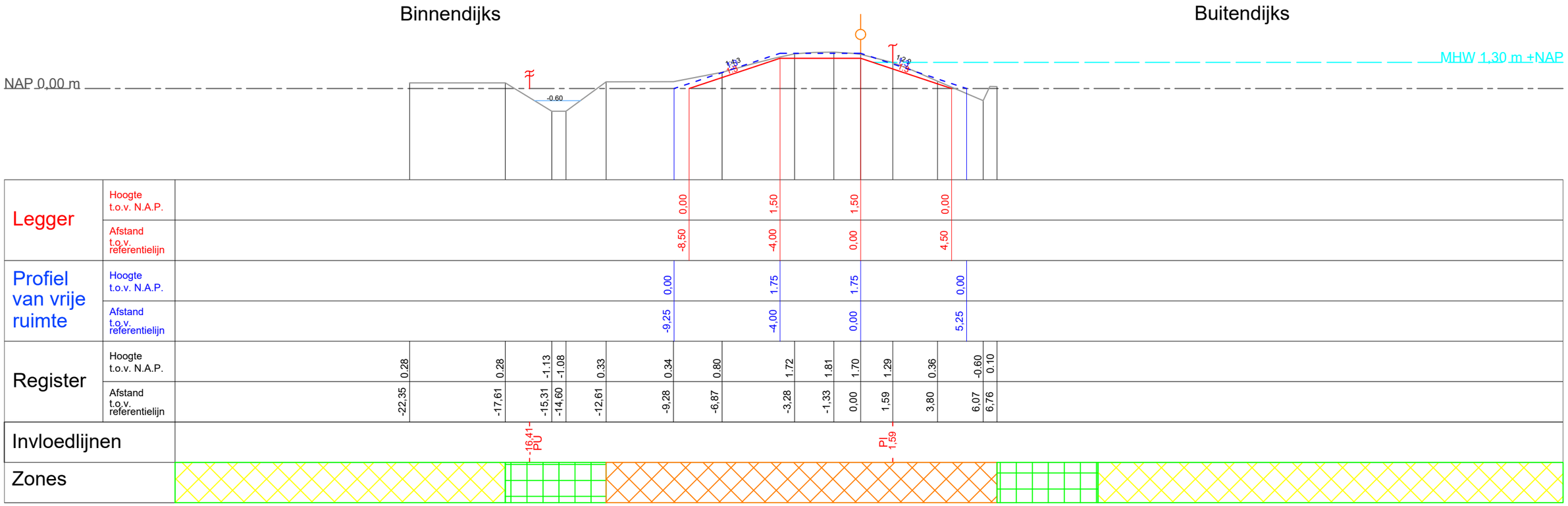

Legger

- Leggerprofiel
- Profiel van vrije ruimte
- In stand te houden profiel
- Grens beschermingszone A
- Buitenkruin
- Kernzone
- Beschermingszone A
- Beschermingszone B (100 m Binnendijks, 150 m Buitendijks vanaf Buitenkruin)

Beheer register

- Beoordelingsprofiel
- Maatgevende hoogwaterstand (MHW)
- Bebouwing
- Grens stabiliteitszone
- Grens pipingzone
- Intreelijn kwel

waterschap vallei en veluwe

Steenbokstraat 10
postbus 4242
7320 AC Apeldoorn
tel.: 055 527 2911
fax: 055 527 2704
www.vallei-veluwe.nl

Getekend : H.Anwar
Datum
Inzage : 15-04-2019
Vastgesteld : 01-02-2022

Project: Legger van de regionale waterkering Westelijke Eemkades

Schaal : 1:200
Locatie code :

Omschr.: Dwarsprofiel WEK_DP_223,50

Formaat: A3

Blad: 152van153

DP_224,50

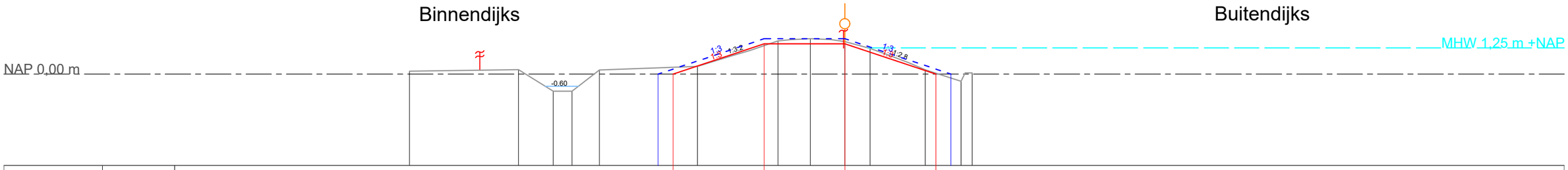

| | | |