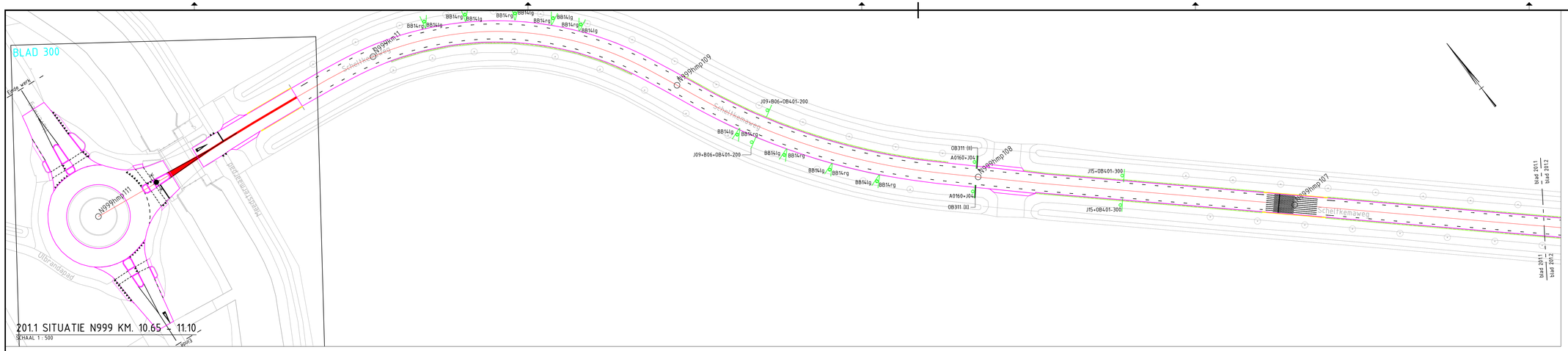

201.1 SITUATIE N999 KM. 10.65 - 11.10

SCHAAL 1 : 500

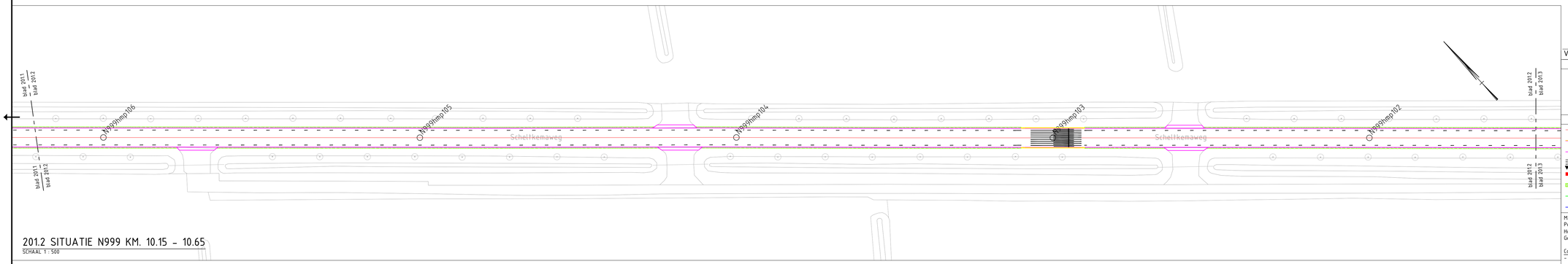

201.2 SITUATIE N999 KM. 10.15 - 10.65

SCHAAL 1 : 500

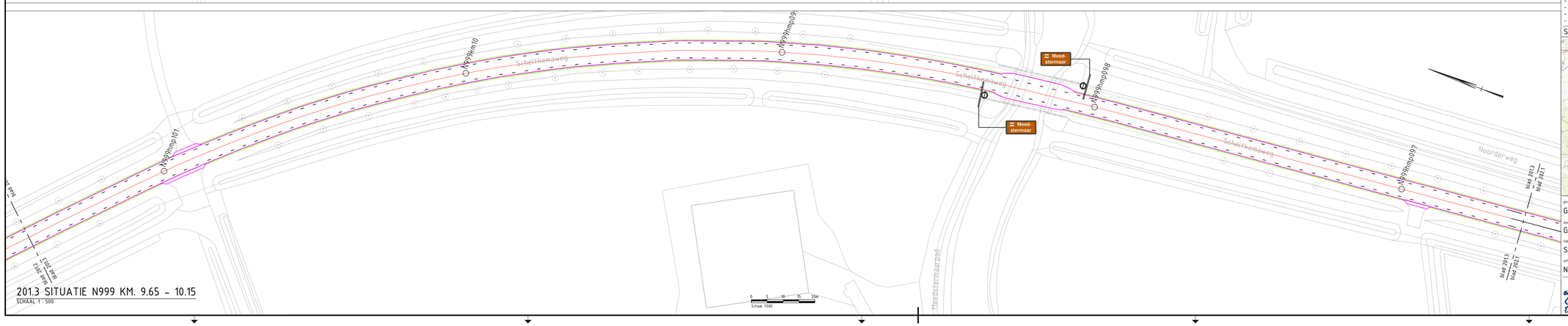

201.3 SITUATIE N999 KM. 9.65 - 10.15

SCHAAL 1 : 500

Verklaring

Symbool	Omschrijving
RVV (type)	Bebording nieuw
RVV	Bebording handhaven
RVV	Bebording verplaatsen
RVV	Bebording vervallen

Geometrie	Omschrijving
	As weg
	RWS trottoirband 110/220 mm
	Kantverharding
	Markeringen
	Ascoating
	Grasbetonsteen
	Insteek/bodem watergang
	Duiker

Maten in meters, tenzij anders vermeld; materiaalmaten in mm, tenzij anders vermeld
Peilmaten in meters t.o.v. N.A.P., tenzij anders vermeld
Hoeken aangegeven in graden; coördinaten volgens RD-stelsel (RDNew, EPSG:28992)
Gegevens verkregen uit opmeten vanaf tekening zijn niet maatgevend

Copyright:
- BGT Achtergrondkaart: © Kadaster, beschikbaar gesteld via de CC-BY-4.0 licentie
- TOPNL en TOPraster kaart materiaal: © Kadaster, beschikbaar gesteld via de CC-BY-4.0 licentie
- Kadastrale Kaart: © Kadaster, beschikbaar gesteld via de CC-BY-4.0 licentie
- AHN2/3: © Rijkswaterstaat, beschikbaar gesteld via de ECO 1.0 licentie

Situatie

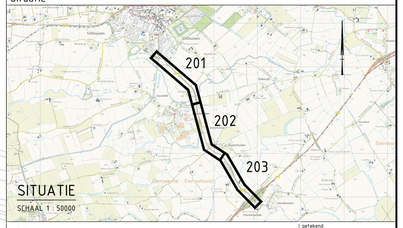

SITUATIE

SCHAAL 1 : 50000

project	Groot onderhoud N999 Garsthuizen - Uithuizen
onderdeel	Groot Onderhoud en Reconstructie naar ETW
tekeningomschrijving	Situatietekening
situering	N999 Garsthuizen-Uithuizen, km. 9.65 - 11.10
getekend	M.J. Spoormans
gecontroleerd	C.O. Folkerts
formaat	A1.0
schaal	1:500
projectnummer	100532
bestelnummer	2021-04
objectnummer	n.v.t.
documenttype	tekening
documentstatus	DEFINITIEF
uitgaveDatum	10-01-2022
blad in bladen	4 = X
tekeningnummer	DO-202104-201
wijziging	

opdrachtgever
Provincie Groningen
St. Jansstraat 4
9711 JN Groningen
050 - 316 4911

provincie groningen