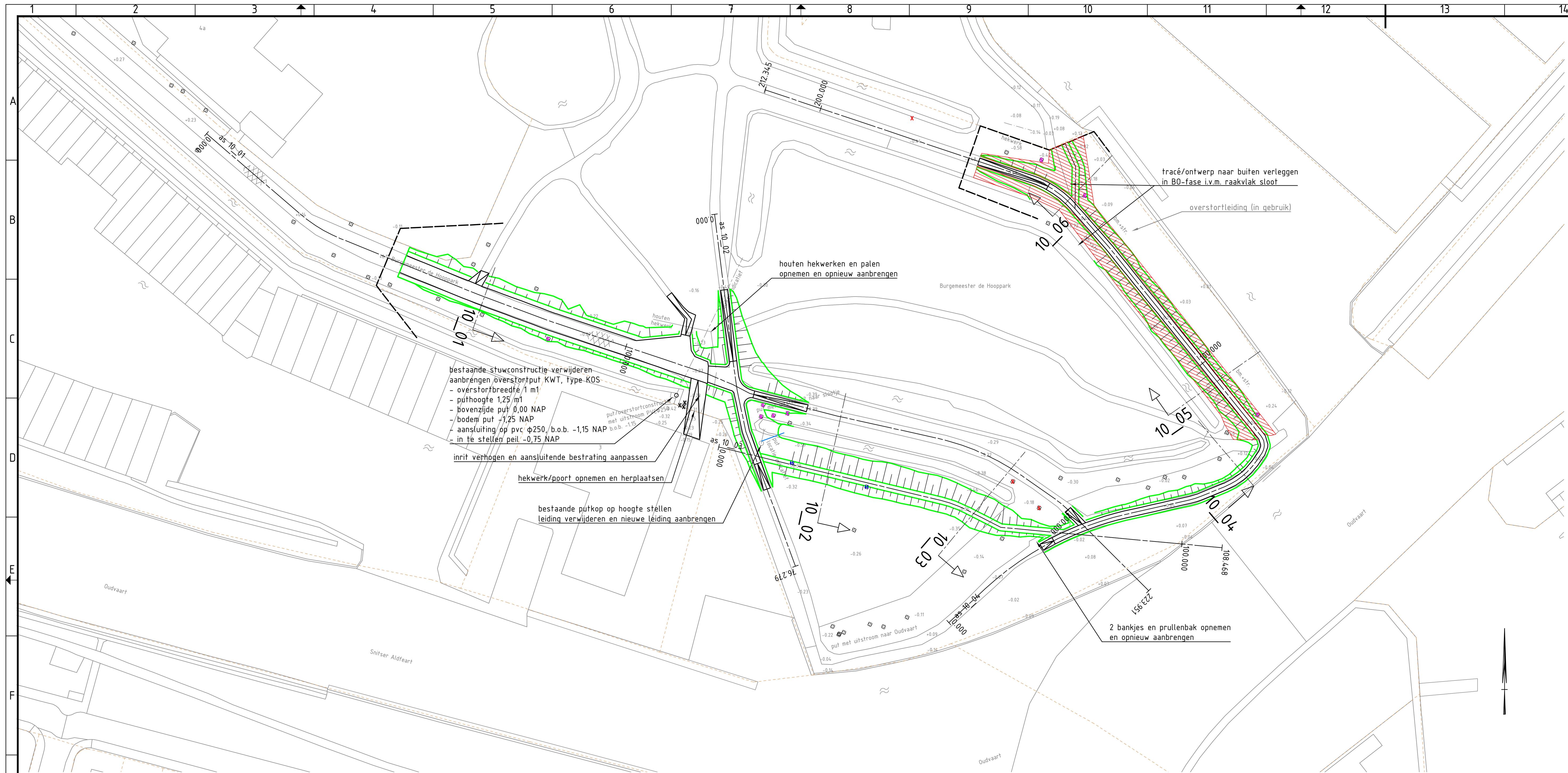

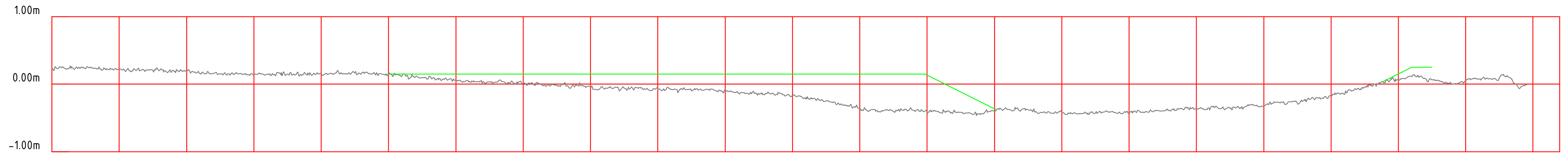

Lengteprofiel ALM-10_01
Metrering 0.000 tot 223.951

Metrering	10.000	20.000	30.000	40.000	50.000	60.000	70.000	80.000	90.000	100.000	110.000	120.000	130.000	140.000	150.000	160.000	170.000	180.000	190.000	200.000	210.000	220.000
Ontwerphoogte					0.150	0.150	0.150	0.150	0.150	0.150	0.150	0.150	0.135	-0.365	-0.407	-0.375	-0.333	-0.284	-0.142	0.151		
Bestaande hoogte	0.224	0.188	0.137	0.155	0.149	0.059	0.009	-0.036	-0.064	-0.099	-0.171	-0.360	-0.417	-0.396	-0.413	-0.427	-0.368	-0.327	-0.171	0.061	0.049	

Verticaal verloop: P=-0.0% L=79.700m; P=-5.0% L=10.593m; P=-0.3% L=10.619m; P=0.4% L=15.529m; P=0.5% L=18.427m; P=2.3% L=12.823m; P=5.0% L=4.280m; P=0.0% L=3.000m

Schaal H=1:500, V=1:50

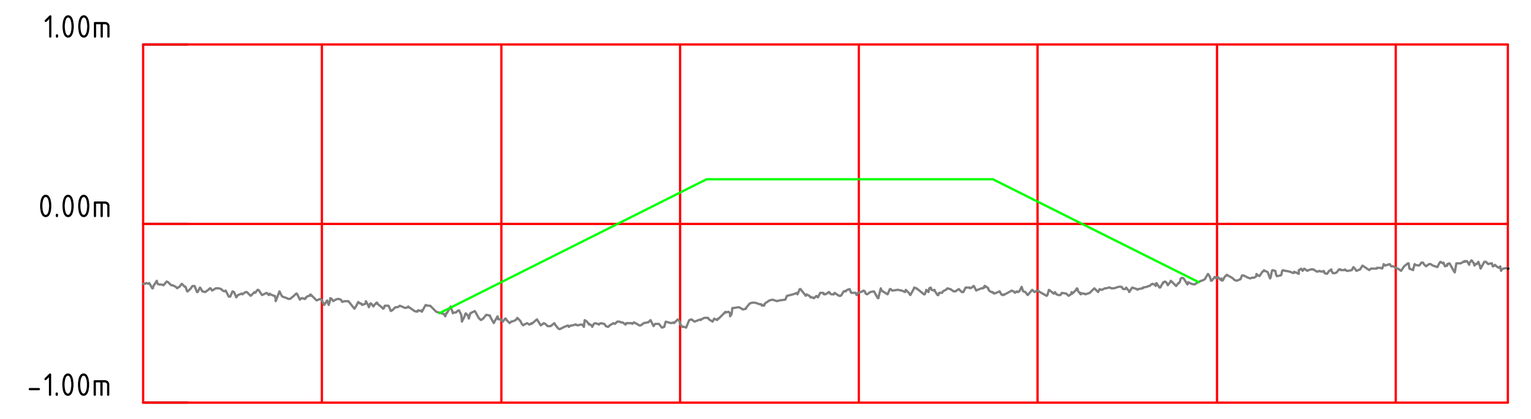

Lengteprofiel ALM-10_02
Metrering 0.000 tot 76.279

Metrering	10.000	20.000	30.000	40.000	50.000	60.000	70.000
Ontwerphoogte		-0.325	0.175	0.250	0.125		
Bestaande hoogte	-0.428	-0.537	-0.559	-0.383	-0.375	-0.304	-0.247

Verticaal verloop: P=5.0% L=14.960m; P=0.0% L=16.000m; P=-5.0% L=11.510m

Schaal H=1:500, V=1:50

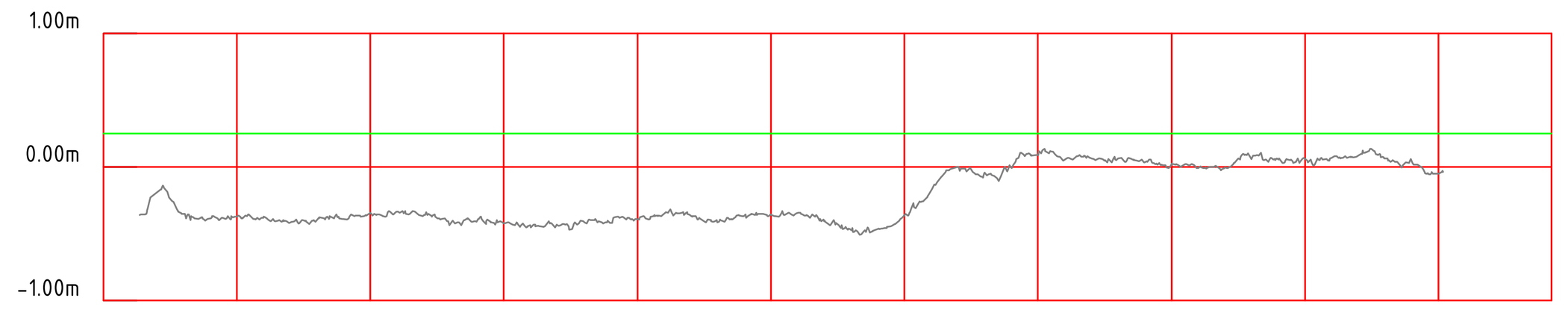

Lengteprofiel ALM-10_03 kade
Metrering 0.000 tot 108.468

Metrering	10.000	20.000	30.000	40.000	50.000	60.000	70.000	80.000	90.000	100.000
Ontwerphoogte	0.250	0.250	0.250	0.250	0.250	0.250	0.250	0.250	0.250	0.250
Bestaande hoogte	-0.370	-0.344	-0.421	-0.392	-0.355	-0.361	0.088	0.023	0.062	-0.052

Schaal H=1:500, V=1:50

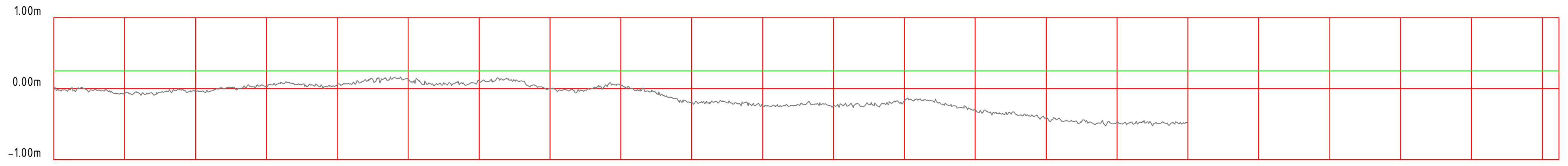

Lengteprofiel ALM-10_04
Metrering 0.000 tot 212.345

Metrering	10.000	20.000	30.000	40.000	50.000	60.000	70.000	80.000	90.000	100.000	110.000	120.000	130.000	140.000	150.000	160.000	170.000	180.000	190.000	200.000	210.000
Ontwerphoogte	0.250	0.250	0.250	0.250	0.250	0.250	0.250	0.250	0.250	0.250	0.250	0.250	0.250	0.250	0.250	0.250	0.250	0.250	0.250	0.250	0.250
Bestaande hoogte	-0.069	-0.039	0.031	0.060	0.134	0.106	-0.002	0.043	-0.188	-0.242	-0.247	-0.171	-0.298	-0.408	-0.482						

Schaal H=1:500, V=1:50

50mm AC16 surf dl-A
50mm AC16 bind tl-A
70mm AC22 base ol-A
300mm menggranulaat 0/40
500mm zand(voor zandbed)

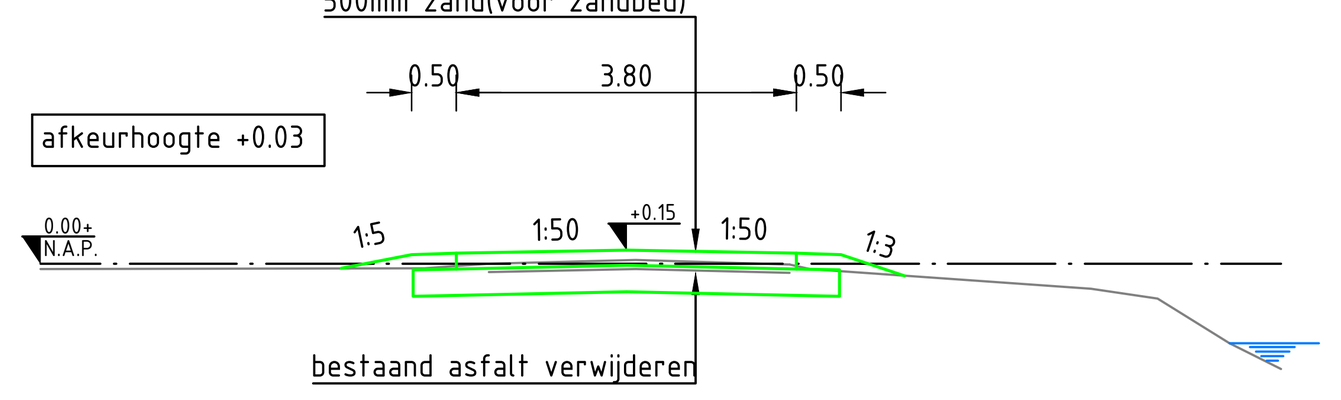

DP24

Afstand	0.00	4.29	5.01	6.66	8.38	8.61	11.74	12.49	13.29	13.87
Hoogte	-0.06	-0.06	0.00	0.04	-0.01	-0.06	-0.28	-0.40	-0.89	-1.18

Profiel 10-01
schaal 1:100

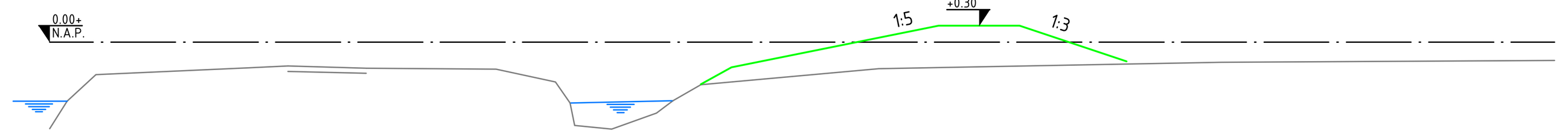

DP25

Afstand	0.00	0.32	0.86	3.70	4.41	5.87	8.27	9.36	9.63	9.72	10.40	11.23	11.54	12.06	15.35	21.69	27.87
Hoogte	-1.60	-1.09	-0.61	-0.48	-0.44	-0.48	-0.50	-0.74	-1.13	-1.55	-1.61	-1.31	-1.08	-0.79	-0.50	-0.38	-0.34

Profiel 10-02
schaal 1:100

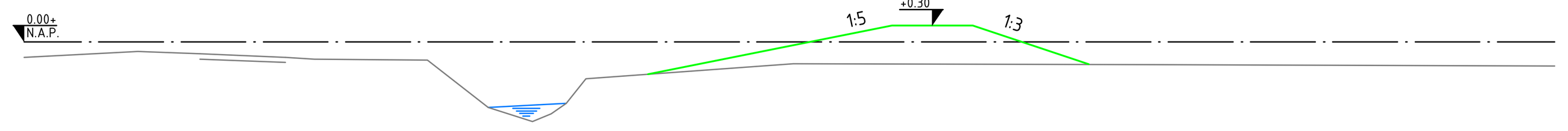

DP26

Afstand	0.00	2.10	3.26	4.84	5.39	7.48	8.61	9.42	9.77	10.05	10.41	14.26	20.96	28.37
Hoogte	-0.29	-0.18	-0.22	-0.29	-0.32	-0.34	-1.23	-1.48	-1.34	-1.15	-0.69	-0.41	-0.42	-0.45

Profiel 10-03
schaal 1:100

120mm (na verdichten) Kotrec
250mm menggranulaat 4/31,5 (tot 150mm buiten kant pad)
kerngrond met afdeklaag op berm/talud

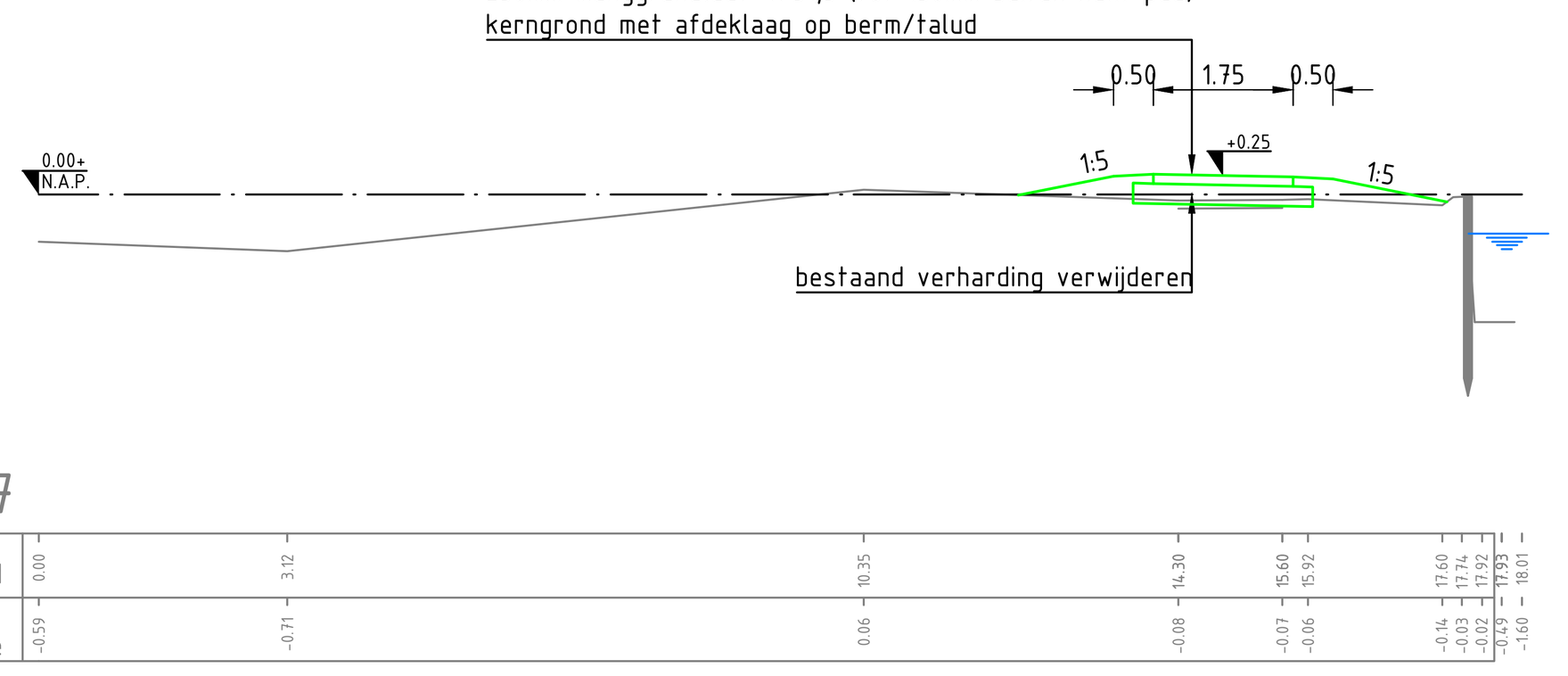

DP27

Afstand	0.00	3.12	10.35	14.30	15.60	15.92	17.60	17.74	17.92	17.93	18.01
Hoogte	-0.59	-0.71	0.06	-0.08	-0.07	-0.06	-0.14	-0.03	-0.02	-0.79	-1.60

Profiel 10-04
schaal 1:100

120mm (na verdichten) Kotrec
250mm menggranulaat 4/31,5 (tot 150mm buiten kant pad)
kerngrond met afdeklaag op berm/talud

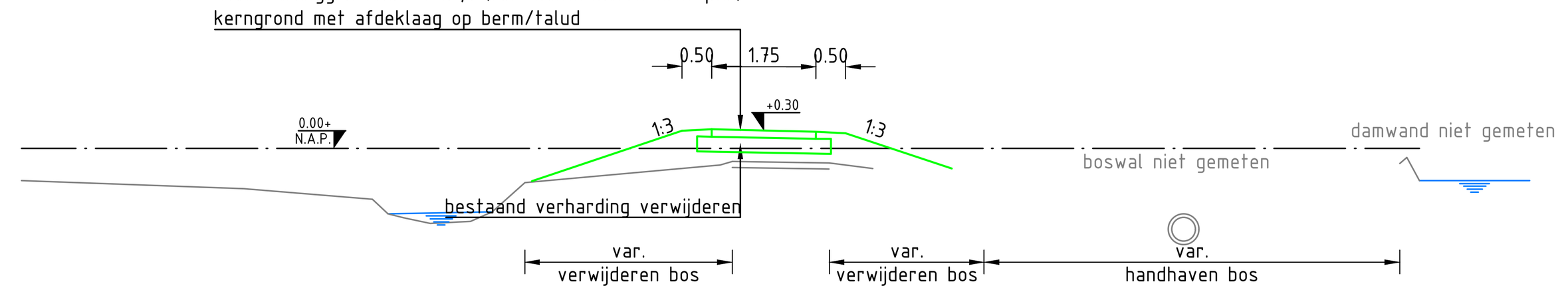

DP28

Afstand	14.32	10.58	8.42	8.15	7.88	7.44	6.77	6.39	5.85	2.57	2.36	0.73	0.00
Hoogte maaiveld	-0.54	-0.68	-0.86	-1.10	-1.17	-1.26	-1.23	-1.07	-0.58	-0.28	-0.22	-0.25	-0.34

Profiel 10-05
schaal 1:100

120mm (na verdichten) Kotrec
250mm menggranulaat 4/31,5 (tot 150mm buiten kant pad)
kerngrond met afdeklaag op berm/talud

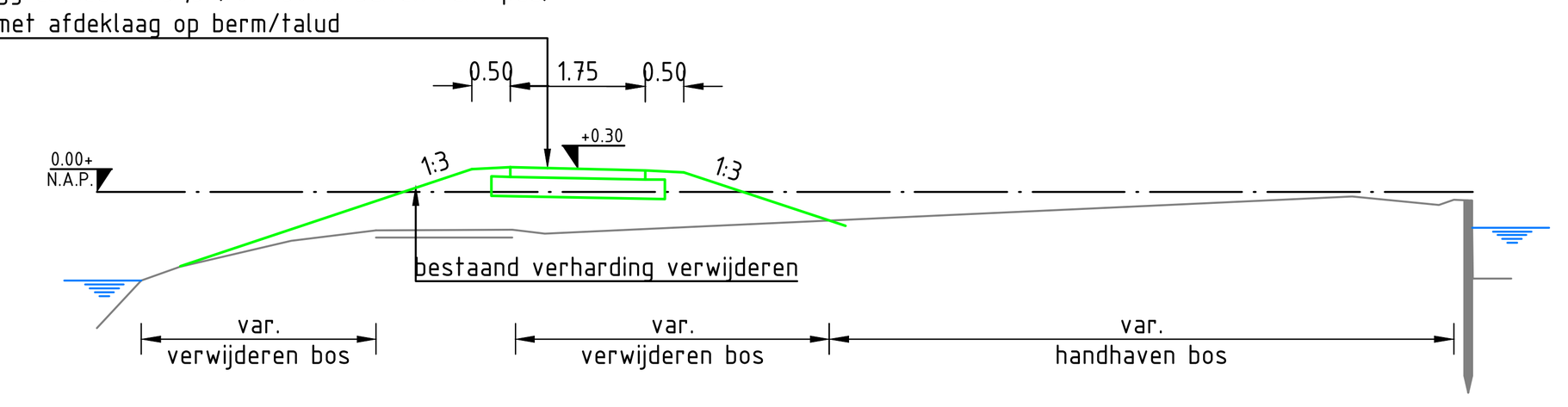

DP29

Afstand	17.87	17.29	16.79	15.34	14.24	12.48	12.05	1.57	0.44	0.25	0.06	0.01	0.00
Hoogte	-1.77	-1.15	-0.97	-0.64	-0.50	-0.50	-0.54	-0.06	-0.17	-0.10	-0.11	-0.46	-1.13

Profiel 10-06
schaal 1:100

Legenda nieuw

- nieuwe kade met aslijn
- halfverharding, type @@, dikte @@
- opnemen boom en herplanten, door gemeente
- verwijderen boom, reeds in vergunningaanvraag gemeente
- verwijderen boom, vergunningaanvraag
- verwijderen boom, geen vergunningaanvraag
- verwijderen bomen en struiken, geen vergunningaanvraag

Legenda bestaand

- kadastrale grens
- kabels en leidingen
- halfverharding (dureko-mix)
- boom (indicatief), niet vergunningplichtig
- boom (GIS bestand gemeente) vergunningplichtig

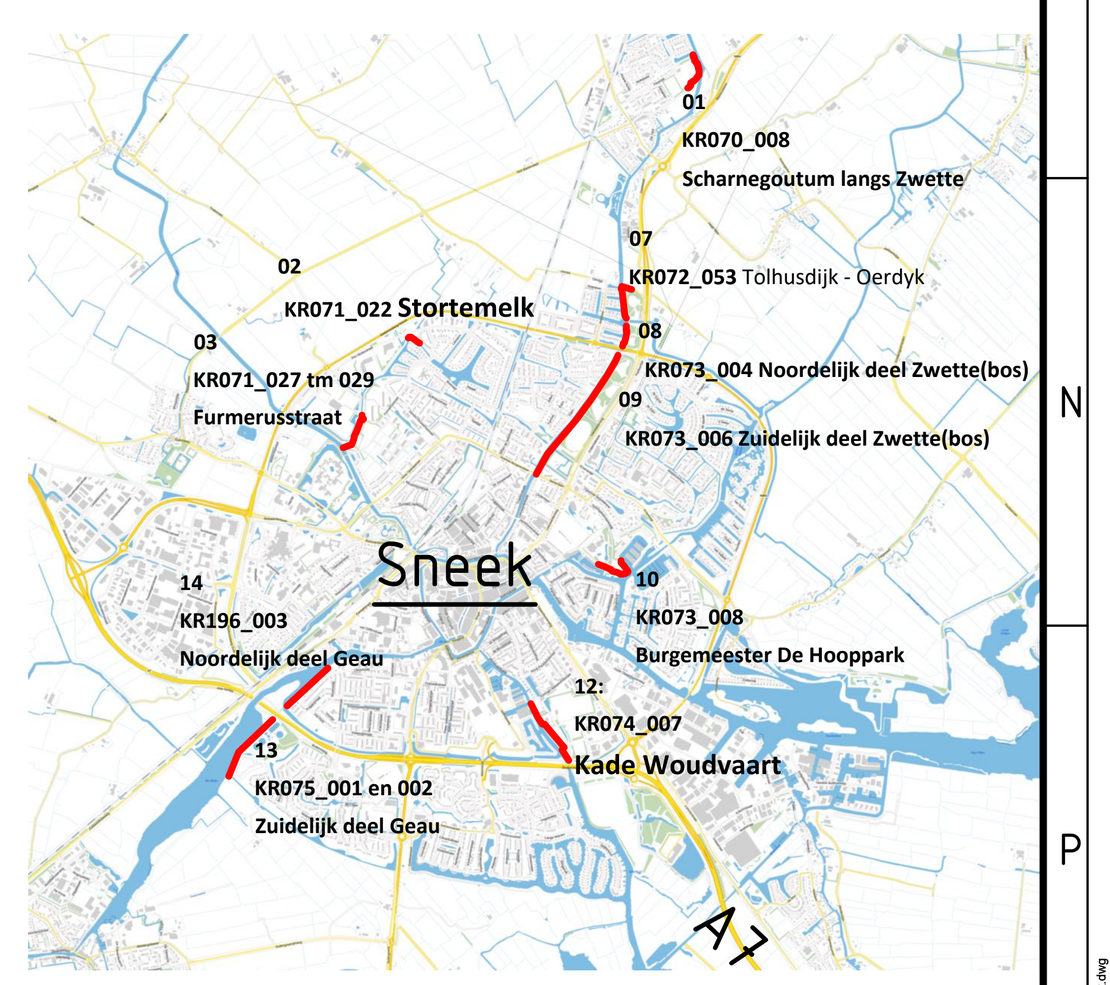

Opmerkingen:

- Alle maten in meters, tenzij anders aangeven
- Alle materialen in milimeters, tenzij anders aangeven
- Alle hoogte maten in meters t.o.v. N.A.P., tenzij anders aangeven

versie	omschrijving	getekend	gecontroleerd	akkoord	datum
2.0					
1.0	Eerste uitgave	JHO	MBA	MBA	08-02-2022

opdrachtgever
Wetterskip Fryslân

project
Oever en kadeproject Sneek

omschrijving
Locatie: KR073_008 Burgemeester De Hooppark
Aanleg kade
Situatie en profiel

Royal HaskoningDHV
Enhancing Society Together
HaskoningDHV Nederland B.V.
Transport & Planning

documentstatus: Concept
documentversie: 1.0
projectnummer / tekeningnummer: BI1436-RHD-10-DR-42101

formaat: A0 | schaal: 1:500 | fase: Definitief ontwerp | bladnr.: 1 | van: 1