

BIJLAGE 3b








LANDSCHAPPELIJKE  
TEKENINGEN



## 2. EVENWICHT



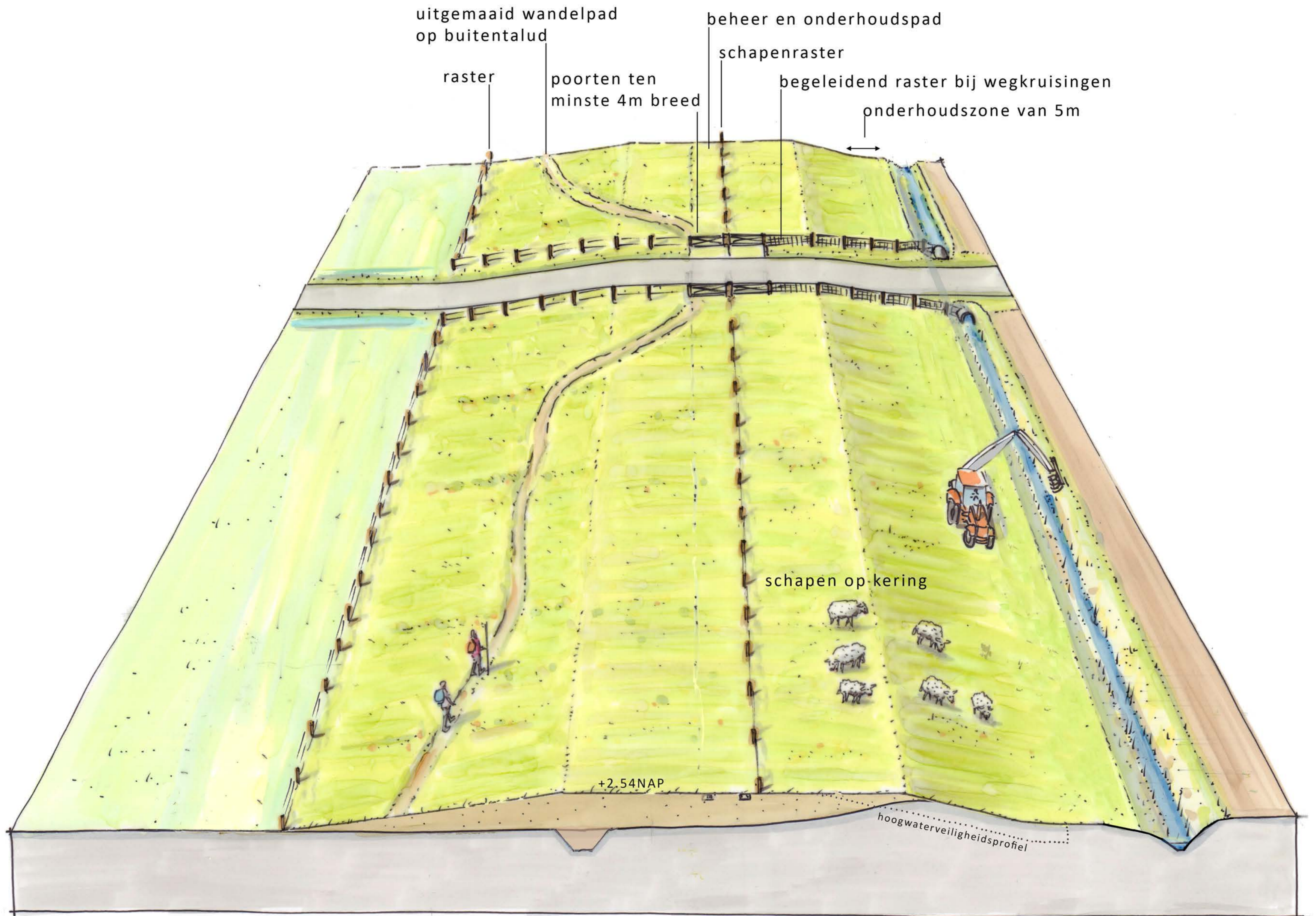
### LEGENDA

-  landbouwkundig medegebruik grootvee (binnentalud)
-  raster
-  inspectiepad
-  natuurontwikkeling (buitentalud)
-  bos/ bomen
-  struinen/ wandelen
-  verbreden sloot langs binnenberm





# Hoogwaterveiligheidsprofiel kering Weimeren





## 2. EVENWICHT

