
















**LEGENDA**

-  Markering onderboken (0,10 m)
-  Markering 1-1 streep (0,10 m)
-  Markering 0,5-0,5 streep (0,10 m)
-  Markering 1-3 streep (0,10 m)
-  Markering 1-3 streep (0,30 m)
-  Markering 0,3-2,7 streep (0,10 m)
-  Markering Stopstreep
-  Markering Blokken (0,50 m)
-  Markering Haaiantand (0,50 m)
-  Pijl voor fietspad
-  Pylmarkeringen diverse soorten.  
Type 5 m; 50 km  
Type 7,5 m; 80 km
-  Markering LijnBus
-  Bebording met nummer vastgemaakt op flespaal
-  Bebording met nummer vastgemaakt op flespaal

**Project:**  
HOV Westervoortsedijk - Zevenaarseweg

**Onderdeel:**  
Bovengrondse infra Nieuw  
Bebording en markeringen

Cluster:	Afdeling:	Getekend:	Goedgekeurd:	Datum uitgifte:	Status:
Openbare Ruimte	Ontwerp	KruIMi	VosKir	22.04.2021	
Formaat:	Schaal:	Documentcode:	Tekeningnummer:	Blad:	Aantal:
594 x 1189 mm	1 : 500	2020-SI-00083.dgn	255	6	6