











LEGENDA

-  Markering onderboken [0,10 m]
-  Markering 1-1 streep [0,10 m]
-  Markering 0,5-0,5 streep [0,10 m]
-  Markering 1-3 streep [0,10 m]
-  Markering 1-3 streep [0,30 m]
-  Markering 0,3-2,7 streep [0,10 m]
-  Markering Stopstreep
-  Markering Blokken [0,50 m]
-  Markering Haaiantand [0,50 m]
-  Pijl voor fietspad
-  Pylmarkeringen diverse soorten
Type 5 m: 50 km
Type 7,5 m: 80 km
-  Markering LijnBus
-  Bebording met nummer vastgemaakt op flespaal
-  Bebording met nummer vastgemaakt op flespaal

		Eusebusbuitensingel 53 Postbus 9200 6800 HA ARNHEM		www.arnhem.nl gemeente@arnhem.nl 0400 - 1809	
Project: HOV Westervoortsedijk - Zevenaarseweg					
Onderdeel: Bovengrondse infra Nieuw Bebording en markeringen					
Cluster:	Afdeling:	Getekend:	Goedgekeurd:	Datum uitgifte:	Status:
Openbare Ruimte	Ontwerp	KruMi	VosKir	22.04.2021	BE
Formaat:	Schaal:	Documentcode:	Tekeningnummer:	Blad:	Aantal:
594 x 1189 mm	1 : 500	2020-SI-00083.dgn	251	2	6