

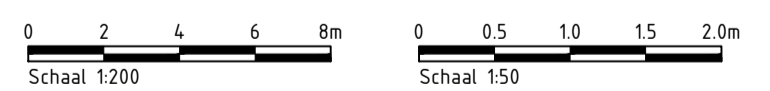
Overzicht  
SCHAAL 1 : 20.000

Situatie

SCHAAL 1 : 200

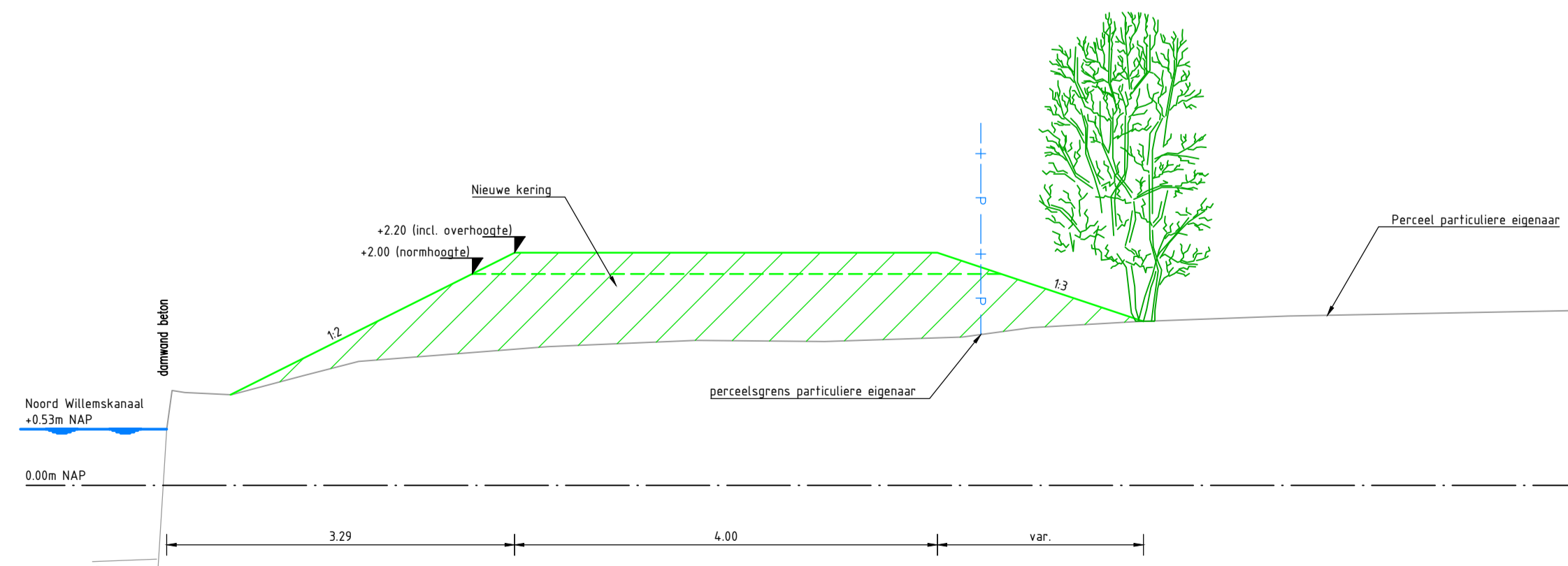
LEGENDA SITUATIE

- provinciegrens
- Kadastrale grens
- nieuwe kering
- natuurvriendelijke oever
- nieuwe kering met fietssnelweg
- locatie dwarsprofiel
- te behouden boom
- te verwijderen boom

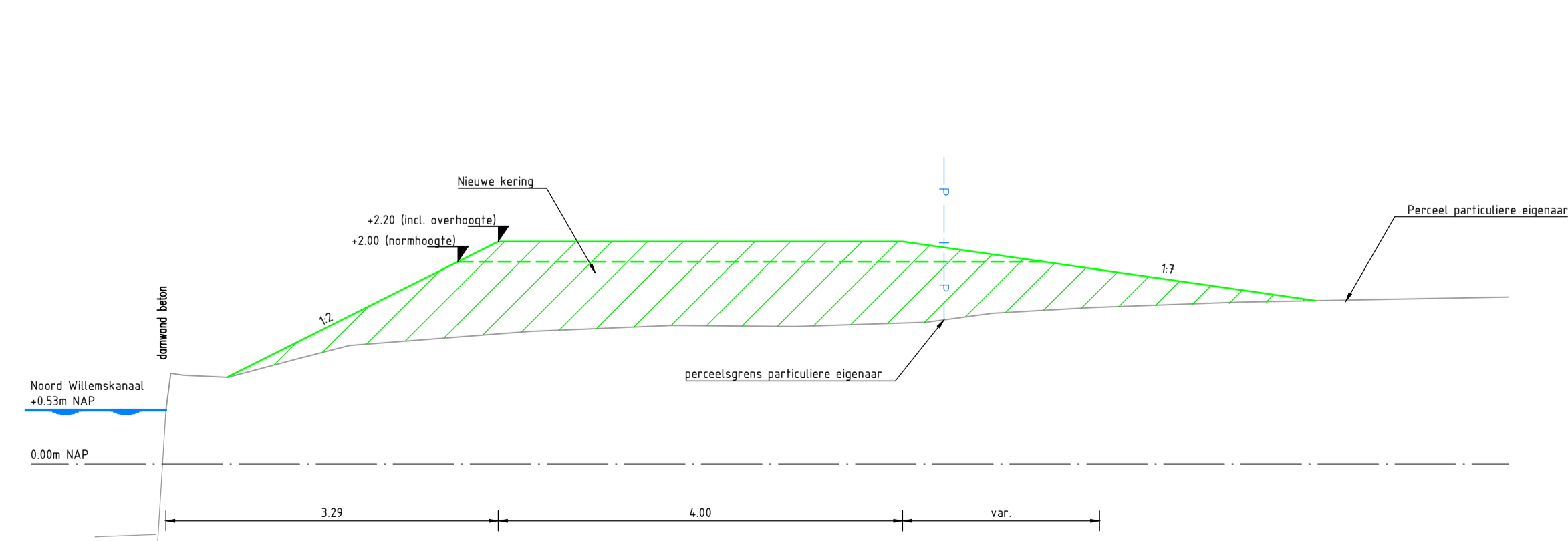


Maten in meters en materiaalmaten in millimeters, tenzij anders vermeld.  
Peilmaten in meters t.o.v. N.A.P.

	0: 001 Jnl. Eerste uitgave	26-01-2022
	Wjz. Gvt. Gec. Omschrijving	Datum
	Project:	Projectnummer: 19302044
	Planvorming kaden en oevers Noord Willemskanaal	Tekeningnummer: 001
	Wittemolen-De Punt	Schaal: 1:200 / 1:50
	Oprachtgever:	Formaat: A1
	Waterschap Hunze en Aa's	Blad: 01 van 01
	Onderdeel:	CONCEPT
	Definitief ontwerp	
	Overzicht en dwarsprofielen t.p.v. perceel particuliere eigenaar	



Dwarsprofiel B-B  
Schaal 1:50



Dwarsprofiel B.1-B.1  
Schaal 1:50