

LEGENDA

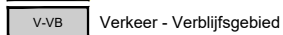


Plangebied

Enkelbestemmingen



Wonen



Verkeer - Verblijfsgebied

Funcieaanduidingen



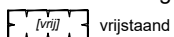
erf

Bouwvlakken



bouwvlak

Bouwaanduidingen



vrijstaand

Maatvoeringen



maximum aantal wooneenheden

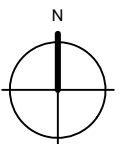


maximum goothoogte (m)
maximum bouwhoogte (m)

Overig



ondergrond_KAD_12 april 2021



Bestemmingsplan Huissen, Bloemstraat 2 Gemeente Lingewaard

idn : NL.IMRO.1705.282.ON01
 schaal : 1:1000
 formaat : A4
 projectnr. : 29.30.15
 laatst gew. : 21 februari 2022
 tekenaar : TV/JB
 www.buro-sro.nl : Vestiging Arnhem